



SELO
Registrado el 03/05/2022
Nº de entrada 4471 / 2022

PLA URBÀ D'ACTUACIÓ MUNICIPAL (PUAM)

AJUNTAMENT DE CANALS 2021 - 2027



AJUNTAMENT DE CANALS

Código Seguro de Verificación: M9AA U2KR WHUY 4J2W RCUM

03052022_PUAM_Canals_Valenciano_final

La comprobación de la autenticidad de este documento y otra información está disponible en <https://canals.sede.dival.es/>

Pág. 1 de 286



SELO
Registrado el 03/05/2022
Nº de entrada 4471 / 2022



AJUNTAMENT DE CANALS

Código Seguro de Verificación: M9AA U2KR WHUY 4J2W RCUM

03052022_PUAM_Canals_Valenciano_final

La comprobación de la autenticidad de este documento y otra información está disponible en <https://canals.sede.dival.es/>



Índex de contingut

INTRODUCCIÓ.....	7
1. Per què un Pla Urbà d'Actuació Municipal?.....	7
2. Els Objectius de Desenvolupament Sostenible de l'Agenda 2030 .	7
FASE I. ANÀLISI DE LA SITUACIÓ ACTUAL.....	10
Activitat 1. Anàlisi de l'àrea urbana	10
1. Eix d'urbanisme	12
2. Eix demogràfic i social	36
3. Eix de promoció econòmica	56
4. Eix mediambiental	65
5. Eix cultural i turístic	105
Activitat 2. Participació ciutadana.....	117
1. Introducció	117
2. Dades de classificació	118
3. Anàlisi de les respostes suggerides	121
4. Anàlisi de les respostes espontànies	126
Activitat 3. Diagnòstic de l'àrea urbana.....	143
Activitat 4. Anàlisi DAFO	180
FASE II. DEFINICIÓ D'OBJECTIUS ESTRATÈGICS I RESULTATS ESPERATS	187
Activitat 1. Definició i redefinició de la missió, visió i valors	187
Activitat 2. Definició d'objectius generals i específics	188
1. Eix d'urbanisme.....	189
2. Eix demogràfic i social	190
3. Eix de promoció econòmica	190
4. Eix de medi ambient	190
5. Eix cultural i turístic	192
FASE III. PLA D'IMPLEMENTACIÓ.....	193
Activitat 1. Establiment de les línies d'actuació	193
1. Eix d'urbanisme.....	193
2. Eix demogràfic i social	202
3. Eix de promoció econòmica	205
4. Eix mediambiental	207
5. Eix cultural i turístic	213





SELLO
Registrado el 03/05/2022
Nº de entrada 4471 / 2022

Activitat 2. Establiment de prioritats per a la ciutadania	219
FASE IV. DESENVOLUPAMENT DEL PUAM I CONTROL	226
Activitat 1. Actuacions que cal desenvolupar	226
1. Eix d'urbanisme	227
2. Eix demogràfic i social	227
3. Eix de promoció econòmica	228
4. Eix mediambiental	228
5. Eix cultural i turístic	229
1. Eix d'urbanisme	230
2. Eix demogràfic i social	235
3. Eix de promoció econòmica	239
4. Eix mediambiental	241
5. Eix cultural i turístic	248
Activitat 2. Seguiment i control.....	251
ANNEX I. PLA DE PARTICIPACIÓ SOCIAL	253
1. Introducció	253
2. Participants. Mapa d'agents.....	255
3. Objectius	255
4. Eines de participació i implementació del Pla	256
5. Avaluació del Pla de Participació Social	259
ANEXO II. Procés participatiu del PUAM	261
ANNEX III. ESTABLIMENTS DE PRIORITATS	274
ANNEX IV. Índex de taules, il·lustracions i gràfics	281





SELO
Registrado el 03/05/2022
Nº de entrada 4471 / 2022



AJUNTAMENT DE CANALS

Código Seguro de Verificación: M9AA U2KR WHUY 4J2W RCUM

03052022_PUAM_Canals_Valenciano_final

La comprobación de la autenticidad de este documento y otra información está disponible en <https://canals.sede.dival.es/>



SELO
Registrado el 03/05/2022
Nº de entrada 4471 / 2022



AJUNTAMENT DE CANALS

Código Seguro de Verificación: M9AA U2KR WHUY 4J2W RCUM

03052022_PUAM_Canals_Valenciano_final

La comprobación de la autenticidad de este documento y otra información está disponible en <https://canals.sede.dival.es/>



SELLO
Registrado el 03/05/2022
Nº de entrada 4471 / 2022

Pla Urbà d'Actuació Municipal(PUAM) Ajuntament de Canals 2021-2027



INTRODUCCIÓ

1. Per què un Pla Urbà d'Actuació Municipal?

La Diputació de València, mitjançant acord plenari de 28 d'abril de 2020, va aprovar el Pla d'Inversions 2020-2021. En les seues bases va establir, com a requisit indispensable, que tots el municipis beneficiaris d'aquest Pla han d'afrontar, en el bienni 2020-2021, el desenvolupament d'un Pla Urbà d'Actuació Municipal (PUAM).

Així, l'Ajuntament de Canals, en la seua intenció d'avançar en la consecució d'un municipi més habitable, just, inclusiu, saludable, intel·ligent i sostenible, considera indispensable el desenvolupament del PUAM per al municipi de Canals. Aquest document de caràcter estratègic local, descriurà les línies d'actuació del municipi, amb la finalitat d'incorporar els objectius establerts en l'agenda urbana municipal.

El PUAM per al municipi de Canals es planteja amb vocació transformadora d'espais i àrees del municipi, per la qual cosa es considera necessari comptar amb l'impuls de la participació, debat i diàleg amb la ciutadania i els agents socials per a concretar un disseny futur del municipi de Canals.

Les tendències globals entorn al medi ambient, la societat o l'economia, són cada vegada més canviants i interrelacionades, i, junt a la relació de la ciutat amb el seu entorn més pròxim, provoquen la necessitat de desenvolupar un pla d'acció a llarg termini, que permeta al municipi de Canals configurar un sistema urbà capaç d'adaptar-se de manera àgil a les noves metes establides per l'Agenda 2030, mitjançant els 17 Objectius de Desenvolupament Sostenible.

Un altre aspecte important és la implicació i activa participació dels ciutadans i ciutadanes del municipi de Canals en el procés de planificació estratègica, resultant innegable l'enriquiment que tots els agents socials poden proporcionar al model de municipi que es pretén aconseguir.

Es planteja amb horitzó 2020-2027, de manera que la implementació de l'estratègia definida durant el projecte pugua prevaldre sobre els possibles canvis de legislatura i/o governs que es puguen donar en el futur.

2. Els Objectius de Desenvolupament Sostenible de l'Agenda 2030

Tenint en compte que el context actual presenta importants desafiaments com la inequitat, la pobresa, el canvi climàtic, la degradació i pèrdua d'ecosistemes, entre d'altres, és imperatiu realitzar adequacions per a satisfer les nostres necessitats sense comprometre les de les següents generacions.





Pla Urbà d'Actuació Municipal(PUAM) Ajuntament de Canals 2021-2027



En aquest sentit, l'ONU, en 2015, va aprovar l'Agenda 2030 sobre el Desenvolupament Sostenible, una oportunitat perquè els països i les seues societats emprenguen un nou camí amb el qual millorar la vida de tots sense deixar a ningú arrere. L'Agenda compta amb 17 Objectius de Desenvolupament Sostenible (ODS), que inclouen des de l'eliminació de la pobresa fins al combat del canvi climàtic, l'educació, la igualtat de la dona, la defensa del medi ambient o el disseny de les ciutats.

Il·lustració 1. Els Objectius de Desenvolupament Sostenible.



Font: Pàgina web Educació València, participació ciutadana, Aula ODS.

Aquests objectius són de gran importància ja que responen a grans reptes com la garantia d'una vida digna per a les persones, un desenvolupament sostenible i equitatiu i un medi ambient sa que sustente l'anterior.

En aquest sentit, es confirma que, per a aconseguir un desenvolupament sostenible és necessari situar les metes dels ODS, a partir del paper fonamental dels municipis de la Comunitat Valenciana. Els 17 ODS no són un tractat jurídic d'obligat compliment sinó un compromís polític i ètic que ha d'abordar tot el municipi, tractant-se d'una prioritat estratègica de tot ordre, vist que, a través de les metes locals, és possible aconseguir les metes dels ODS.

Correspon així, als Ajuntaments elaborar un Pla per a connectar el seu programa d'acció política de futur amb els ODS. I és així com el PUAM impulsarà de manera immediata noves polítiques, mesures, governança i mètodes de treballs i conduirà a l'adopció d'una estratègia de desenvolupament sostenible a llarg termini que represente un





SELO
Registrado el 03/05/2022
Nº de entrada 4471 / 2022

Pla Urbà d'Actuació Municipal(PUAM) Ajuntament de Canals 2021-2027



projecte de municipi.

Amb això, el PUAM representa el pas necessari per a dotar a la implementació de l'Agenda 2030 de la prioritat en l'agenda política que requereix i mereix com a element medul·lar de les polítiques públiques.





SELLO
Registrado el 03/05/2022
Nº de entrada 4471 / 2022

Pla Urbà d'Actuació Municipal(PUAM) Ajuntament de Canals 2021-2027



FASE I. ANÀLISI DE LA SITUACIÓ ACTUAL

Per a efectuar amb èxit un PUAM és necessari realitzar una exhaustiva anàlisi de la situació actual del municipi de Canals. Aquesta anàlisi ens permetrà identificar els objectius que ha de plantejar-se l'Ajuntament de Canals per a un adequat treball per a la ciutadania.

Mitjançant el seguiment i estudi de fonts quantitatives i qualitatives traçarem una estratègia d'actuació i desenvolupament del projecte. Aquesta fase és fonamental perquè l'Ajuntament de Canals pugui identificar les seues fortaleces, febleses, oportunitats i amenaces amb vista a afrontar el repte d'avançar cap als ODS.

A la vista de la importància de mantindre una efectiva comunicació amb la ciutadania, es contempla, a més a més, l'obertura d'un procés de participació ciutadana que ens mostre la visió de la població de Canals i dels treballadors de l'Ajuntament. Esta informació, serà necessària per a definir els objectius que cal abordar.

Amb tot això, hem aconseguit dissenyar un mapa d'accions per a obtindre una anàlisi completa de la situació actual en la qual es troba el municipi de Canals i de l'àmbit competencial i de gestió de l'Ajuntament de Canals, afavorint així la implantació d'accions referides a la consecució dels ODS.

Activitat 1. Anàlisi de l'àrea urbana

Després d'un exhaustiu procés d'estudi i recopilació d'informació s'ha efectuat una completa anàlisi dels diferents àmbits que componen el municipi de Canals, des de l'anàlisi física i territorial, on es contemplen elements com les infraestructures, el transport, etc. fins a l'anàlisi demogràfica, econòmica, mediambiental i turística, on es contemplen qüestions com els recursos naturals disponibles, la gestió per l'Ajuntament del canvi climàtic, el patrimoni cultural del municipi, etc.





SELO
 Registrado el 03/05/2022
 Nº de entrada 4471 / 2022

**Pla Urbà d'Actuació
 Municipal(PUAM)
 Ajuntament de Canals 2021-2027**



Taula 1. Exemple de format de taules.

	XXX	XXX	XXX	XXX
Xxx				
Xxx				
Xxx				

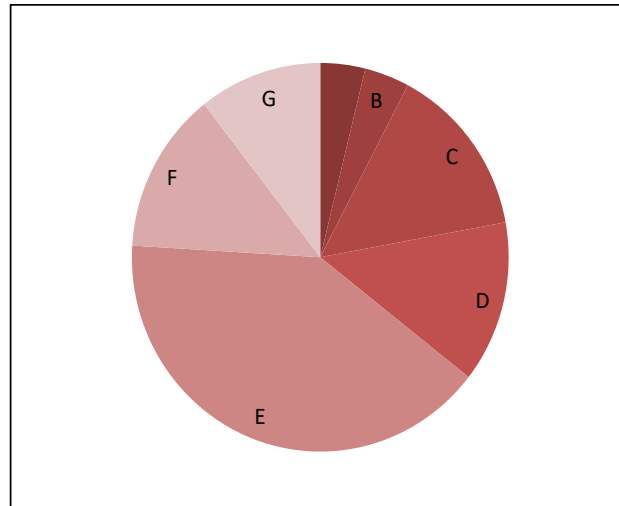
Font: Elaboració pròpia.

II-lustració 2. Exemple de format d'imatges.



Font: Elaboració pròpia.

Gràfic 1. Exemple de format de gràfics.



Font: Elaboració pròpia.





Pla Urbà d'Actuació Municipal (PUAM) Ajuntament de Canals 2021-2027



1. Eix d'urbanisme

1.1. Anàlisi física i territorial

El municipi de Canals està situat en la part centre-sud de la comarca de la Costanera pertanyent a la província de València. El terme municipal de Canals amb els següents: l'Alcúdia de Crespins, Cerdà, la Granja de la Costera, Xàtiva, Llanera de Ranes, Montesa, Torrella i Vallés, en la mateixa comarca, i amb Aiello de Malferit i l'Olleria de la comarca de la Vall d'Albaida, totes elles de la província de València; i compta amb una extensió de 21,86 km² i una població de 13.257 habitants en 2021.

El terme se situa a la vall de Montesa, entre la Serra Grossa i la Costanera. La major part del municipi és plana, amb un xicotet sector en el sud per on penetren els contraforts de la Serra Grossa, on s'alça l'Atalaia (556 msnm) i la Creu (520 msnm). A més, limita amb l'Olleria de manera que queda entre tots dos el port del mateix nom. El riu Cànyoles travessa el terme en direcció O-NE; el riu de Els Sants, afluent del Cànyoles, naix prop d'aquest terme, es bifurca i forma dues séquies per a regs en els termes de Xàtiva i altres localitats de la Costera.

Canals compta amb paisatge de muntanya i també amb unitats paisatgístiques pròpies de les àrees intermèdies. La muntanya d'utilitat pública la Lometa dels Lladres constitueix el teló de fons de l'escena visual de Canals. Dins d'aquesta muntanya apareixen singularitats paisatgístiques com els Picatxos, pics muntanyencs i formacions rocoses de forta presència visual amb una silueta característica.

El nucli urbà està situat a la vora de la confluència del riu Cànyoles i del riu dels Sants de la Pedra. Al costat del nucli original, el barri de Sant Vicent, es distingeix al SOTA un xicotet assentament, anomenat la Torreta, que hui es troba incorporat a l'estructura urbana de Canals. Tots dos han crescut en població i en extensió ocupant gran part del pla de la ribera esquerra del Cànyoles; fins a formar la conurbació amb el nucli veí de l'Alcúdia de Crespins.

També formen part del municipi els assentaments d'Aiacor i de Torre Cerdà, situats al nord de Canals. El creixement que han experimentat és mínim i han estat més lligats històricament a l'explotació agrícola.

Finalment, existeixen dues zones on ha proliferat la construcció d'habitatges, bàsicament de segona residència, la Serratella i la Redona. Aquests nuclis registren un major nombre d'habitants durant l'estiu i els períodes festius. Es troben parcialment urbanitzats.



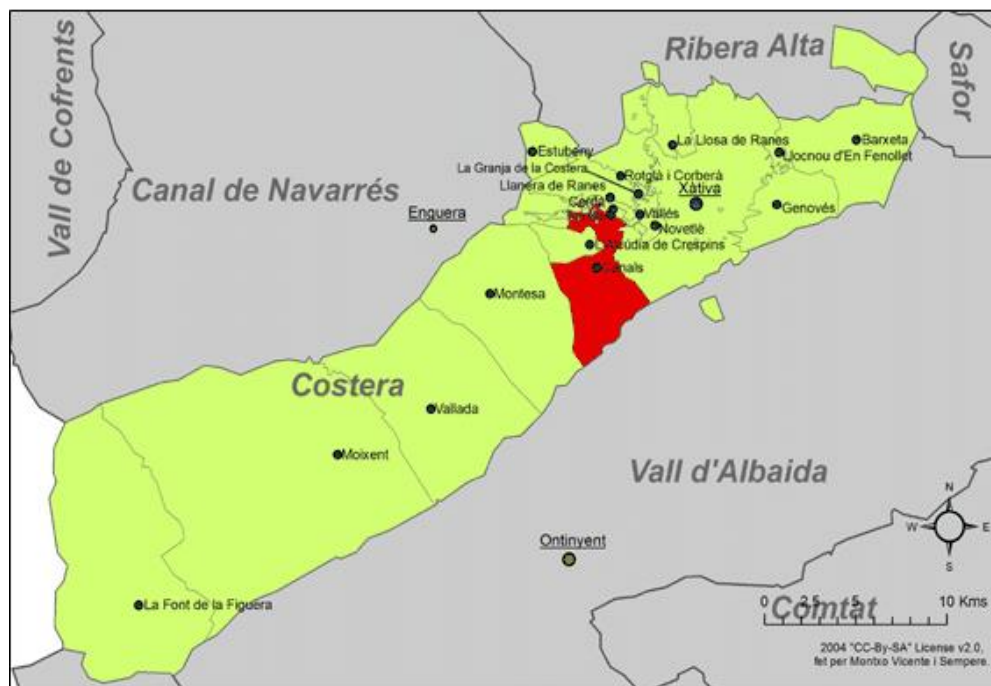


**Pla Urbà d'Actuació
 Municipal (PUAM)
 Ajuntament de Canals 2021-2027**



Les principals vies de comunicació són l'A-35 i l'A-7. De doble calçada, la primera connecta amb València pel nord, i la segona, a través del túnel de l'Olleria, amb Alcoi i Alacant pel sud, la qual cosa suposa una connexió a escala nacional del municipi. Des de Canals, i amb enllaç amb aquestes importants vies, parteixen les carreteres CV-597, a Xàtiva; CV-593 a Cerdà i CV-598 a Montesa. El terme també està recorregut per la CV-585, de l'Alcúdia de Crespins a Aiora. Existeix també l'accés des del sud procedent de l'Olleria a través del port del mateix nom, a través de la carretera CV-596, hui de rang local. Aquest ha sigut l'accés tradicional des del sud fins a just abans de l'obertura del túnel de l'Olleria en 1992.

II-lustració 3. Localització del municipi a la comarca de la Costera



Font: Montxo Vicente i Sempere. Wikimedia Commons.

1.2. Entorn urbà

1.2.1. Origen i consolidació urbana

L'assentament del nucli principal té origen àrab. Es reconeix en una estructura de carrers sinuosos en el barri de Sant Vicent i en La Torreta, la qual cosa suposava un bon sistema defensiu. El nucli històric o ametla central apareix delimitada pels llits del Cànyoles i de Els Sants, i per la carrers de Sant Cristòfol i Ausiàs March, a l'est; i d'ella parteix una estructura de carrers formant una malla de radis en ventall i anells que es





Pla Urbà d'Actuació Municipal(PUAM) Ajuntament de Canals 2021-2027



dirigeix cap al nord i cap a l'oest, creuant fins i tot el llit de Els Sants, encara que mai el Cànyoles, així que aquesta dinàmica de creixement obeeix a una xarxa de carrers formant una geometria radial ordenada amb orientacions acomodades als límits urbans, fins que topa amb l'antiga carretera de L'Olleria a l'Alcúdia de Crespins, a l'oest, i amb els propis nuclis urbans de l'Alcúdia de Crespins i Aiacor, al nord.

Il·lustració 4. Centre Històric, Barri de Sant Vicent. Origen de la trama urbana del nucli urbà de Canals.



Font: Vol americà 1956 Visor de cartografia del Institut Geogràfic Valencià IGN-GVA.

L'antic camí d'unió entre Montesa, Canals i Aiacor, de traçat aproximadament paral·lel al llit del Cànyoles forma l'eix principal que defineix l'estructura morfològica del nucli urbà, que, al seu pas per aquest se seqüencia a través dels carrers la Torreta, el Salvador, Verge del Remei, Nauselva, Santos de la Pedra i avinguda de l'Ermita. Aquest eix, en el seu tram central, amuntega la representació civil i religiosa de la població, amb la plaça de la Vila, l'Ajuntament, la plaça Major i la Parròquia de Sant Antoni Abad.

El creixement urbà s'ha produït per eixample del nucli original dirigit per antics camins radials que parteixen d'aquest, formant un arc d'oest a nord-est que ha anat reblint la plana cap als límits urbans constituïts pel camí de l'Olleria a l'Alcúdia de Crespins, a l'oest; els nuclis de l'Alcúdia de Crespins i Aiacor, al nord; i el riu Cànyoles, al sud-est.





Pla Urbà d'Actuació Municipal(PUAM) Ajuntament de Canals 2021-2027



En una primera fase, l'expansió urbana es va produir al llarg del camí de Aiacor, l'actual carrer dels Sants de la Pedra; per a passar a ocupar l'espai entre aquesta i el camí a l'Alcúdia, al nord-est, mitjançant la consolidació del barri del Calvari; per a finalment orientar l'eixample cap a l'oest creuant el riu dels Sants i reblint l'espai fins a l'actual avinguda de les Corts Valencianes.

En fases més recents, s'evidencien creixements més perifèrics que han afavorit la conurbació amb La Torreta, al sud, i amb l'Alcúdia de Crespins, al nord. Així mateix, en el pla que envolta Canals, s'han format urbanitzacions de perifèria consumades de manera discontinua i molt dispersa, que s'utilitzen com a segona residència de caràcter estival, en les quals els residents busquen aprofitar el contacte amb el camp amb la presència de majors espais lliures. Són urbanitzacions crescudes al marge del planejament que manquen de dotacions adequades així com de sòl amb un ús específic de caràcter terciari.

Finalment, l'activitat industrial se situa en els límits urbans, estant la zona industrial dels Moles, de 8 ha de superfície, situada a l'oest de l'avinguda de les Corts Valencianes. La resta de sòl industrial se situa entorn de la Torreta, al sud del nucli urbà. Es tracta del Parc Industrial el Corcot, que no ha sigut completament desenvolupat.

II-lustració 5. Mapa de Canals



Font: Elaboració pròpia sobre la base de la cartografia del Institut Geogràfic Valencià IGN-GVA





Pla Urbà d'Actuació Municipal(PUAM) Ajuntament de Canals 2021-2027



1.2.2. Morfologia urbana carrers i illes

- **Nucli urbà**

La traça urbana descrita, manté en els barris històrics com el de Sant Vicent, la Torreta, Aiacor i Torre de Cerdà, una trama urbana que es caracteritza per la seua elevada densitat i la presència de carrers molt estrets d'entre 3 i 6 metres d'amplària, amb poca distància entre façanes.

En les àrees de creixement urbà cap a l'est i el nord, de finals del segle XIX i primera meitat del segle XX, la trama urbana es continua caracteritzant per la seua elevada densitat, encara que els carrers no són tan estrets, aquests passen a tindre amplàries intermèdies entre els 4 i 8 metres d'ample.

En les expansions més recents, sobretot en el marge dret del riu dels Sants, les zones també són d'alta densitat, formades principalment per edificis plurifamiliars, amb carrers relativament més amples, que passen a tindre entre 10 i 12 metres, amb espai per a un carril de circulació i aparcament al carrer a una o a les dues bandes.

En les zones esmentades, les illes són de morfologia tancada, aproximadament, entre 3.000 m² i 6.000 m² de superfície, i ofereixen una façana que recau al carrer mentre que la part interior queda configurada per patis rectangulars fins a la cota zero. Aquestes illes poligonals s'orienten principalment en la direcció nord-sud, en disposició perpendicular a l'antic camí d'Aiacor a Montesa per Canals, actual eix dels carrers la Torreta, el Salvador, Verge del Remei i Sants de la Pedra.

Les zones més modernes de Canals, ocupades bé per habitatges unifamiliars adossats o bé per edificis moderns, formant a vegades recintes privats amb zones comunes interiors, piscina, etc., es caracteritza per a disposar de carrers amples, entre 12 i 18 metres, amb voreres amples, aparcament a banda i banda de la calçada i un o dos carrils de circulació.

Existeixen casos singulars amb majors amplàries, com l'avinguda Jaume I i el final del carrer Harmonia, amb seccions urbanes de 25 i 30 metres, respectivament.

Així doncs, genèricament, a Canals trobem tres tipus de seccions urbanes semblants, però no exactament iguals i tres singulars. D'una banda, tenim els carrers en els nuclis centrals anteriorment descrits. En aquests carrers estrets les altures de les cases són de dues o tres plantes (6m-9m aproximadament). El comportament bioclimàtic obeeix a la voluntat de dissipar la calor mitjançant les ombres llançades sobre els seus carrers.





Pla Urbà d'Actuació Municipal(PUAM) Ajuntament de Canals 2021-2027



El segon tipus de carrers apareix al voltant d'aquests nuclis centrals. Es presenta amb altures entre dues i quatre plantes, encara que a vegades aconseguix fins a una cinquena i sisena planta. No obstant això, l'ample dels carrers passa a ser major, amb estacionament a una o dues bandes de la calçada.

El tercer tipus de carrers es concentra en les zones més recents d'expansió urbana i es presenta bé amb altures d'entre tres i sis plantes, com la zona d'eixample oest, bé amb altures de dues plantes en zones d'habitatges unifamiliars en filera, com les que hi ha en el nord de la població, les dues amb amplex de carrers de fins a 15 metres amb estacionament i/o fileres d'arbratge a una o dues bandes de la calçada.

Els casos singulars són els carrers Vicente Ferri, de 18 m de secció, l'avinguda Jaume I, de 25 m i el carrer Harmonia, de 30 m. Totes elles es presenten amb altures d'entre dues i huit plantes, amb ample dels carrers amb estacionament en fila o en bateria a dues bandes de la calçada i amb presència de fileres d'arbratge al llarg del carrer.

II-lustració 6. Carrer de centre històric vs carrer d'eixample antic (C/Església (esq.) i C/Sants de la Pedra (dta.))



II-lustració 7. Carrers d'eixample modern (C/ Corts Valencianes (esq.) i C/ Mestre Serrano (dta.))





**II-lustració 8. Carrers singulars d'eixample modern (C/ Vicente Ferri (esq.)
i Avinguda Jaume I (dta.))**



**II-lustració 9. Carrers singulars de desenvolupaments urbans recents (C/
Sènia (esq.) i C/ Harmonia (dta.))**



Fuente: Google Earth /Street View

1.2.3. Tipologia edificatòria

Als barris històrics, la tipologia dominant és l'habitatge unifamiliar de dues plantes entre mitgeres, amb pati a cel obert en el seu interior. Aquests patis apareixen de manera aleatòria en les parts centrals de les pomes resolent els espais intersticials dels habitatges. Les cobertes de teula vermellosa de dos aiguavessos defineixen els carrers exteriors, mentre que les cobertes planes prevalen en els espais interiors de la poma. En les zones més antigues del caseriu s'han produït substitucions edilícies, podent-se evidenciar blocs plurifamiliars de cinc a huit altures al llarg del marge esquerre del riu dels Sants.

En la zona immediata al nucli central, on queda inclosa l'extensió cap a l'est i el nord, al llarg dels carrers Sants de la Pedra i Harmonia, les tipologies combinen la d'habitatges unifamiliars entre mitgeres de dues plantes amb la d'edificis residencials col·lectius en divisió horitzontal amb elements comuns compartits, amb blocs predominantment d'entre 3 i 4 altures amb coberta plana. Totes elles ventilen les seues peces interiors a través de patis de parcel·la.





SELLO
Registrado el 03/05/2022
Nº de entrada 4471 / 2022

Pla Urbà d'Actuació Municipal(PUAM) Ajuntament de Canals 2021-2027



En les zones d'eixample, localitzades en el marge dret del va riure de Els Sants, apareixen dues tipologies principals d'habitatge. Es combinen la d'habitatges unifamiliars entre mitgeres de dues plantes, situades més prop del centre, amb la d'edificis residencials col·lectius en divisió horitzontal amb elements comuns compartits, amb blocs predominantment d'entre 4 i 5 altures amb coberta plana, més allunyats dels barris cèntrics. Totes elles ventilen les seues peces interiors a través de patis de parcel·la.

En la zona d'expansió urbana més recent entorn de l'avinguda Jaume I, es disposen un front edificat conformat per blocs plurifamiliars de set i huit altures amb terrats, amb il·luminació i ventilació de les seues peces interiors a través de patis de poma.

En els sectors més moderns, com per exemple les zones més al nord i de vora urbana a banda i banda del riu de Els Sants, les tipologies edificatòries que hi ha són els habitatges unifamiliars aïllats o en filera, amb edificis de dues altures i jardins privats en les parts frontals i posteriors d'aquests.

Finalment, en els polígons industrials, el tipus edificatori dominant és la nau magatzem, amb altures d'edificació entre 5 i 12 metres i cobertes de dos vessants de grans espais diàfans.

1.2.4. Edificis significatius

Església Parroquial de sant Antoni Abat. Es tracta d'un edifici d'una gran nau de carreu i *sillarejo*, construïda en 1630. Aquesta nau està coberta de volta de mig canó sobre arcs *fajones* i pilastres entre els estreps i els contraforts de les quals se situen capelles cobertes amb voltes bufades. La capella major té volta de quart d'esfera i la sagristia cel ras. Les torres se situen als peus, davant les naus de quatre cossos i rematada. La façana principal es desenvolupa en una fina i rica decoració escultòrica de tres cossos, mentre que les laterals, obertes a la nau, són de llinda, sense decorar i probablement de la segona meitat del segle XIX.

Torre i Murallles dels Borja. És Bé d'Interés Cultural. Se la coneix també per Torreta de Canals. La torre és de planta quadrada i tres altures, encara que en el segle XIX es va derruir l'última. El seu accés original es realitzava a través d'un arc de mig punt de cadirat en el primer pis, que era la forma habitual d'accés a les torres de defensa perquè permetia aïllar-les simplement retirant l'escala d'accés. En l'actualitat té l'accés en la primera planta a través d'una escala metàl·lica. Està construït enterament en pedra i maçoneria. La primera i la segona planta s'obren a l'exterior mitjançant finestres sageteres i en l'última planta es troba una gran cambra amb tres finestres rectangulars. La terrassa és accessible conservant com a element





Pla Urbà d'Actuació Municipal(PUAM) Ajuntament de Canals 2021-2027



defensiu un amplit amb merlets.

Oratori dels Borja. És una església construïda en estil gòtic valencià primitiu, probablement en el segle XIII. Es troba enfront de la Torre dels Borja i ha sigut reformat en diverses ocasions. L'edifici està format per una única nau de planta rectangular, capçalera plana, murs de pedra i morter, coberta a quatre aigües sustentada per dos arcs de diafragma recolzats en pilastres. El sostre era parcialment de fusta.

Convent de Santa Clara. La capella consisteix en un edifici d'una sola nau cobert amb volta de creueria fixa, construït amb maçoneria, a la fi del segle XIX en estil neogòtic. La portada s'obri sota un arc apuntat i queda rebaixat per un pòrtic que obri a la nau per un arc carpanell.

Llavadors del carrer de València. Es tracta d'un conjunt de llavadors tradicionals al llarg del recorregut del riu dels Sants pel nucli urbà. Són representatius dels quals existien, tant públics com privats. L'arquitectura de l'aigua és una part rellevant del patrimoni històric i cultural de Canals. A més dels llavadors, s'inclou les séquies que deriven del riu, construïdes amb la modesta, però valuosa i ben volguda, arquitectura de les "arcadetes", xicotets aqüeductes que porten l'aigua als bancals del terme.

Casino Gran. Construït en 1931; compta amb grans pintures que reflecteixen el Canals dels anys trenta del segle XX. És la seu de la Cooperativa Agrícola sant Antoni Abat i també funciona com a bar-restaurant.

Casino Republicà. Construït amb seguretat cap a finals del segle XIX, l'edifici va ser destinat al principi a ser el Casino Republicà de la localitat. Situat a escassos metres de la plaça del mercat, centre neuràlgic social i econòmic de Canals en aquella època, el Casino era una construcció típica del moment i amb les característiques d'aquesta mena d'obra. L'edifici té una façana a dues plantes amb una àmplia i gran entrada, flanquejada per un espectacular finestrall de diversos metres d'alt, la qual cosa proporcionava a l'estada interior de la suficient llum natural. En la segona planta s'obrin dues portes-finestrals per a crear un ampli i ample balcó. La rematada de l'edifici, que respecta la línia d'edificació de la resta d'edificis del carrer, es compon d'unes xicotetes pilastres decoratives, situades en els extrems de l'edifici.

La Lloca, arbre monumental plantat en 1914. És el nom que la població de Canals dona al seu plàtan d'ombra, el nom de la qual respon a les gallines xarugues. Va ser plantat pels veïns el Dia de l'Arbre. Ha aconseguit una altura de 25m i un perímetre, a 1,30 d'altura, de 4,6m.





SELLO
Registrado el 03/05/2022
Nº de entrada 4471 / 2022

Pla Urbà d'Actuació Municipal(PUAM) Ajuntament de Canals 2021-2027



Església Parroquial de Sant Jaume d'Aiacor, amb un campanar que va ser torre de vigilància de la xarxa comunicació mitjançant espills que unia el castell de Xàtiva amb el de Sant Rafel.

1.3. Infraestructures i equipaments

1.3.1. Estructura verda en sòl urbà

Els carrers de menor secció a penes deixen espai per al trànsit de vehicles i dificulten la plantació d'arbratge de cap port, mentre que els carrers de major amplària sí que permetrien l'adequació d'escocells i arbratge, millorant notablement la resposta mediambiental urbana, així com la regulació bioclimàtica dels carrers de Canals.

La presència d'arbratge en el teixit urbà de Canals és clarament escassa i per tant amb un alt potencial de millora. Pràcticament són inexistents les alineacions d'arbres en els costats de les calçades pel que manca de tota mena de protecció solar urbana. Aquest aspecte ha de ser millorat amb l'objectiu d'evitar la concentració de calor en els mesos més calorosos.

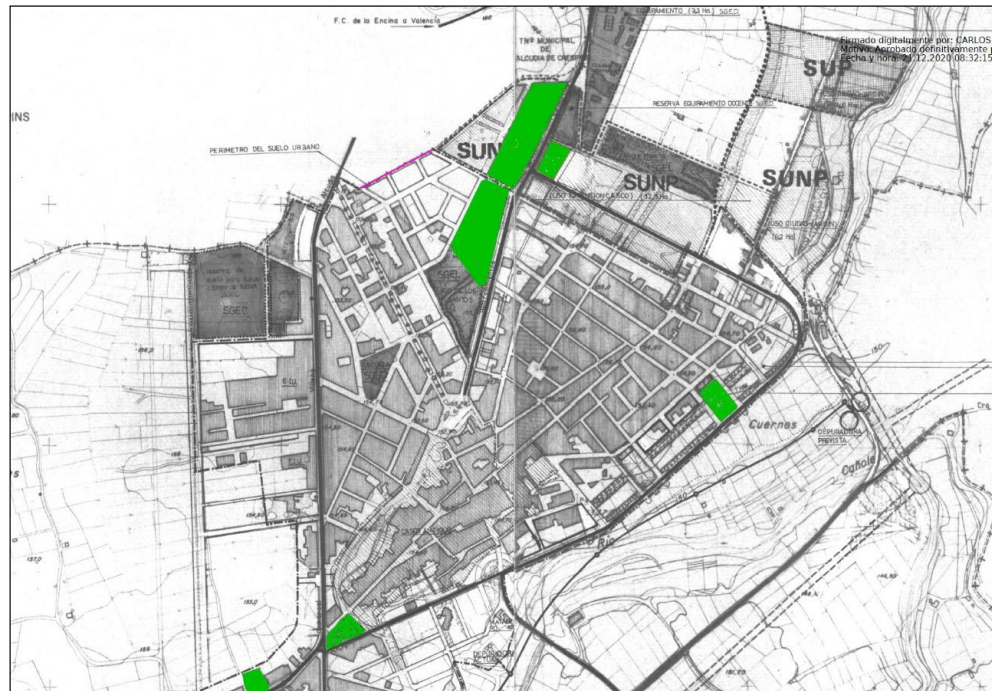
L'espai arbrat principal dins de la malla urbana se situa al llarg del pas del llit del riu de Els Sants pel nucli de Canals, amb la seqüència donada per la plaça de la Pau i del Pont del Riu, que es prolonga cap als parcs de Jaume I i Gorg de l'Omet, de molta major dimensió. La resta de zones verdes arbrades se situa en localitzacions perifèriques del nucli urbà, amb els parcs de Calixt III al costat de l'entrada de la Vila, de Fornets, els Horts i Setenes. Tots ells es configuren com a espais arbrats amb una superfície blana i permeable que permet albergar espais de joc infantil, i descans.

D'aquesta manera trobem la següent estructura de parcs i jardins descrita dins del seu PGOU:





**II-lustració 10. Ubicació de zones verdes sobre el pla d'estructura urbana
del PGOU de Canals**



Font: Elaboració pròpia.

La situació post pandèmia a la qual ens aboquem, després de resultar inevitable una sèrie de confinaments domiciliaris durs i persistents al llarg de més d'un any, obrin una nova demanda en espais oberts i saludables, amb caràcter de proximitat i proximitat.

La disposició d'equipaments verds de proximitat prevista pel planejament ha de garantir l'accés a tota la seua població. Qualsevol habitatge a Canals hauria de tindre a menys de 300 m de distància algun dels espais d'esplai a l'aire lliure de la mena dels referits. La limitada presència d'espais oberts enjardinats juntament amb la falta d'itineraris verds de connexió des de les zones edificades més denses cap al perímetre urbà i amb el llit del Cànyoles són un factor millorable per a la qualitat de vida dels seus ciutadans.

Els passejos segurs, sota espais correctament arbrats i a l'aire lliure, així com la disposició de trajectes plans accessibles com els que envolten els camps agrícoles i els ja esmentats llits naturals de Canals, suposen un potencial de millora en els indicadors futurs la qualitat de vida urbana.

Aquesta millora augmentaria notablement la disponibilitat d'espais verds, oberts, saludables i de qualitat.



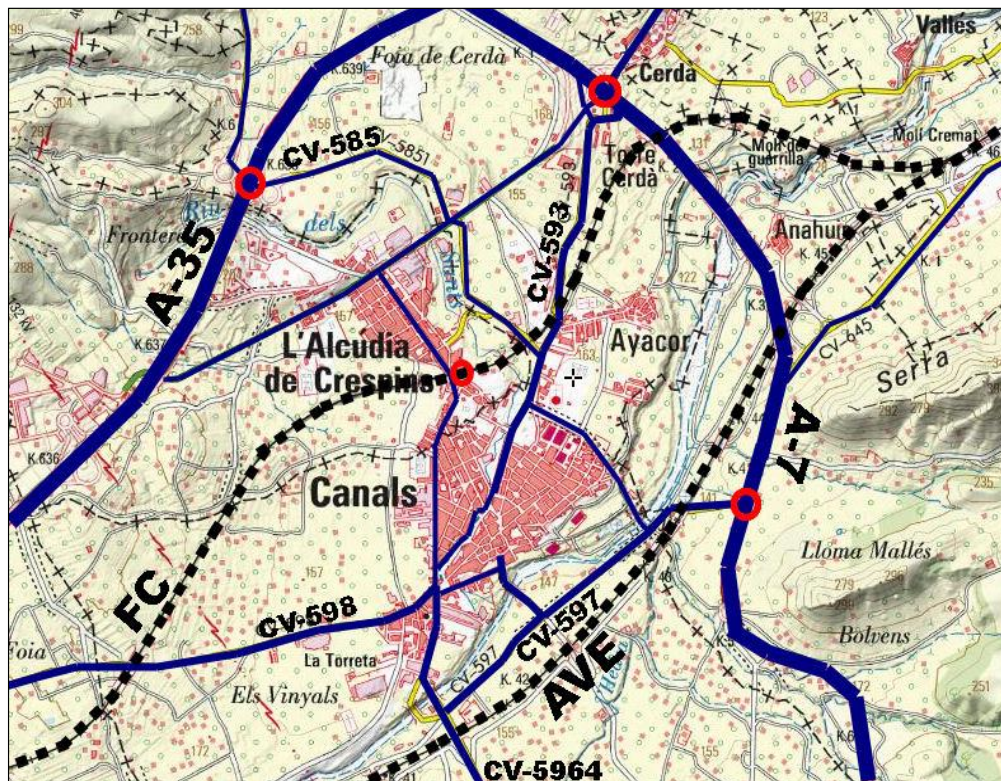


1.3.2. Transport i accessos. Mobilitat

- **Transport rodat per carretera**

Canals té les seues principals vies de comunicació mitjançant transport rodat a través dels enllaços directes, situats en les proximitats de la població, amb l'A-7 i amb l'A-35, que són eixos molt importants per a la connexió amb València, Alcoi i Alacant. Aquestes connexions directes poden realitzar-se des de les eixides nord i sud-est, per on s'accedeix a les avingudes Jaume I y Qüernes, respectivament.

II-lustració 11. Esquema de les principals connexions del nucli de Canals amb l'A-7 i amb l'A-35 i amb la línia de ferrocarril.



Font: Elaboració pròpia sobre la base de georeferència Iberpix

Com a connexió rodada supramunicipal, Canals compta amb un accés pròxim a la A-7 coneguda com a Autovia del Mediterrani. Aquest viari pertany a la Xarxa de Carreteres de l'Estat i manté un recorregut de nord a sud de l'arc mediterrani espanyol, que va des de Barcelona fins a Algeciras.

L'autopista A-35 era l'antiga carretera N-430 que uneix Badajoz i València, per Almansa, encara que l'A-35 es refereix només al tram entre Almansa i l'Alcúdia de Crespins, la resta de trams d'aquesta nacional han sigut





**Pla Urbà d'Actuació
Municipal(PUAM)
Ajuntament de Canals 2021-2027**



canviats de nom com altres autovies (A-7, A-31 i A-43) o encara roman la N-430 com a carretera.

Cap al sud i l'oest de Canals s'obri una xarxa de viaris rodats locals que trenen el territori estructurant límits, camps de cultiu i urbanització dispersa en les faldes del nord de la Serra Grossa.

Les duracions aproximades de trajecte en vehicle de transport rodat, des dels nuclis de població més rellevants de l'entorn, són les següents:

- Des de València: 52 min (65 km) per la A-7
- Des de Xàtiva: 16 min (10 km) per la CV 567 i CV-645
- Des d'Ontinyent: 25 min (24 km) per la A-7
- Des d'Alcoi: 39 min (50 km) per la A-7
- Des d'Alacant: 1h 14 min (110 km) per la A-7
- Des d'Albacete: 1h 23 min (125 km) per la A-35 i A-31
- Des de Madrid: 3h 38 min (382 km) per la A-35, A-31 i A-3

El municipi disposa de connexions amb autobús amb Xàtiva i amb Ontinyent, a raó d'una per dia laborable, amb la parada situada en l'avinguda de Blasco Ibáñez.

Quant als vehicles existents en el municipi de Canals, trobem:

Taula 2. Vehicles per tipus i carburant - 2020

VEHICLES PER TIPUS I CARBURANT - 2020					
	Total	Dièsel	Gasolina	Elect	Resta
Total	10995	5843	5026	9	117
Turismes	7031	4531	2485	4	11
Motocicletes	1067	0	1065	1	1
Furgonetes i camions	1237	1160	76	0	1
Autobusos	2	2	0	0	0
Tractors industrials	86	86	0	0	0
Ciclomotors	1403	18	1381	4	0
Altres	169	46	19	0	104

Font: Fitxa Municipal. Elaboració pròpia.

Així, al municipi de Canals existeix un total de 10.995 vehicles, dels quals un 53,1% són de motor dièsel, 45,7% són de motor gasolina, i 1,2% d'altres tipus. Dins d'aquesta classificació hi ha diferents tipus de vehicles,





Pla Urbà d'Actuació Municipal(PUAM) Ajuntament de Canals 2021-2027



encara que els més representatius són els turismes, vehicles privats per a ús familiar.

- **Transport ferroviari**

Canals es troba servida per l'estació de l'Alcúdia de Crespins, situada en la Plaça del Pintor Sorolla d'aquesta localitat que, com s'ha citat abans, està contorbada amb Canals. Connecta directament amb el transport de ferrocarril a través de la Línia C-2 de Rodalia-València. Aquest servei proporciona entre 19 i 31 connexions diàries amb Xàtiva i València, en funció de si és dia festiu o laborable, amb trajectes de 7-15 minuts amb la primera i 60-70 minuts amb la segona. El servei de Renfe denominat Rodalia València, està format per sis línies, 323 km de vies fèrries i 72 estacions i té el seu origen a l'estació del Nord de València. Aquesta disposa de connexions de llarga distància que la uneixen principalment amb Barcelona, Tarragona, Sevilla, Múrcia, Cartagena i Lorca i de mitjana distància amb Elx, Alacant, Albacete, Ciudad Real, Conca i Madrid, Alcoi, Saragossa, Osca i Tortosa.

- **Carril bici**

Existeix una xarxa molt escassa de carril bici executat, senyalitzat i delimitat a aquest efecte. Es limita a un tram d'uns 350 m de longitud que va en paral·lel a l'avinguda Jaume I.

En aquest sentit es troba a faltar que els trams ja executats accedisquen cap a l'interior del nucli urbà, bé com ciclovies o bé com a carril bici concretament; o que connecte amb l'estació de ferrocarril, amb l'entorn agrícola i natural, o poblacions veïnes a través de camins locals degudament senyalitzats.

1.3.3. Equipaments

El municipi disposa d'una xarxa d'equipaments correctament distribuïdes i ajustada a les necessitats poblacionals. Compta amb una àmplia oferta de centres educatius, conformada per escoles infantils, centres educatius de primària i secundària, tant públics com privats (d'aquests últims: el Col·legi Cervantes i el Col·legi sant Antoni Abat).

Les instal·lacions poliesportives cobreixen les necessitats d'activitats esportives amb dos camps de futbol, dues pistes poliesportives cobertes, pista de frontó cobert i descobert, tres pistes de pàdel, piscina descoberta, piscina coberta i trinquet. Aquestes instal·lacions estan disperses entre el poliesportiu, el camp municipal Quatre Carreres i el pavelló Ricardo Tormo.





SELO
 Registrado el 03/05/2022
 Nº de entrada 4471 / 2022

**Pla Urbà d'Actuació
 Municipal(PUAM)
 Ajuntament de Canals 2021-2027**



Aquesta oferta es veu ampliada amb equipaments esportius privats com el Club de Tennis de Canals, en la partida de la Redona.

Els edificis que cobreixen les necessitats socioculturals més importants són la Casa de la Cultura Ca Don José, el Centre Jove al costat del Poliesportiu Municipal, la biblioteca, el Casino, els dos centres públics de formació d'adults i la llar del pensionista.

El Centre de Salut està situat en l'avinguda de Qüernes. S'emplaça en un edifici de tres plantes entre mitgeres, amb accés principal i d'urgències des de la plaça. Està dotat amb 1.573 m² d'ús assistencial.

El mercat ambulant sol utilitzar l'edifici municipal i la plaça d'Espanya com a lloc de trobada per a la seua instal·lació. És de caràcter setmanal i es produeix els divendres.

A manera de resum, podem destacar els següents equipaments que formen la xarxa d'edificis dotacionals en el municipi.

ÚS	EQUIPAMENT	LOCALITZACIÓ	IMATGE
EDUCATIU	Escola Infantil Municipal la Torreta	C/ de la Torreta	
			www.micole.net
	CEIP Vicente Rius Guillemes	Ur. De Mirabolvens, S/N	
			www.mestreacas.a.gva.es
	CEIP José Molla	Av. Jaume I, S/N	
			www.diaridigital.es










SELLO
 Registrado el 03/05/2022
 Nº de entrada 4471 / 2022

Pla Urbà d'Actuació Municipal(PUAM) Ajuntament de Canals 2021-2027



Centre Privat Sant Antoni Abat	Av. Nou d'Octubre, 24		www.santantoniabatcanals.com
Centre Privat Cervantes	C/Mestre Antonio Arnau S/N		www-ceice.gva.es
CEIP Papa Calixto III Canals	C/ Lluís Vives, 2		www.facebook.com/ampacalixto3/
IES Francesc Gil Canals	P/Institut, 6		www.mestreacasa.gva.es
IES Sivera Font Canals	Av/ Jaume I, S/N		www.siverafont.org
Centre FPA Municipal de Canals	C/ San Juan de Ribera, 48		www.epacanals.org free.com
Centre FPA Municipal de Canals 2	Av. Jaume I, S/N		











SELLO
 Registrado el 03/05/2022
 Nº de entrada 4471 / 2022

**Pla Urbà d'Actuació
 Municipal(PUAM)
 Ajuntament de Canals 2021-2027**



ASSISTENCIAL	Centre de Salut de Canals	C/ Av. de Qüernes, 2		www.lasprovincias.es
	Centre Auxiliar de Canals Aiacor	Av. Generalitat Aiacor 6		
ADMINISTRATIU	Ajuntament	P/ de la Vila, 9		www.web.canals.es
COMERCIAL	Mercat municipal	Av. Jaume I, 6		www.Mapio.net
ESPORTIUS	Poliesportiu Municipal	Av. Jaume I, S/N		www.portaldexati va.es
	Quatre Camins Canals	Av. Corts Valencianes S/N		www.golsmedia.com
	Club de Tennis Canals	Partida Redonda, S/N		www.facebook.com /clubdeteniscanals /





SELLO
 Registrado el 03/05/2022
 Nº de entrada 4471 / 2022

Pla Urbà d'Actuació Municipal(PUAM) Ajuntament de Canals 2021-2027



	Trinquet de Canals	Carrer Trinquet S/N		www.diaridigital.es
	Pavelló Municipal Ricardo Tormo	C/ Mestre José Serrano, S/N		www.Taquilla.com
SOCIO-CULTURALS	Biblioteca Municipal	Pública C/ de la Diputació, 1		www.web.canals.es
	Casino gran	P/ del Mercat, 1		www.coneixercanals.com
	Centre Cultural	C/ Fra Maties Ferrer, 1		www.lasprovincias.es
	Club de jubilats i pensionistes	C/ Sant Rafael, 14		www.googlemaps.com





SELLO
Registrado el 03/05/2022
Nº de entrada 4471 / 2022

Pla Urbà d'Actuació Municipal(PUAM) Ajuntament de Canals 2021-2027



1.3.4. Zones industrials

La indústria local i els serveis es constitueixen com el principal motor econòmic del terme municipal de Canals, així que existeix una activitat industrial destacada en el municipi.

Els edificis industrials tradicionals es troben localitzats en dos emplaçaments; en el Polígon dels Moles, al costat de l'avinguda de les Corts Valencianes i en el Polígon de Corcot, a l'entorn de la Torreta.

No són vertaders polígons industrials ja que manquen de xarxa viària pròpia i d'accessos diferenciats de la resta del trànsit. No obstant això, en ells s'implanten naus industrials dedicades sobretot a producció i magatzematge de materials de construcció, pells i adobats, agroquímics, etc., centres de distribució i superfícies comercials.

Es constitueixen com a elements que dificulten la transició entre els espais interiors de la llista de carrers local i la xarxa de camins rurals que penetren en el seu entorn agrícola i natural.

1.3.5. El comerç

Actualment, l'activitat comercial en el nucli de Canals es limita al proveïment diari i de proximitat. Els sectors comercials actualment en servei són els d'alimentació, gestió administrativa, mobles, boutiques, bancaris, magatzems i restauració. També podem disposar de servei de farmàcia, tallers mecànics o gasolinera. No obstant això, equipaments de major grandària i repercussió troben dificultats de demanda poblacional, fan que siga difícil la implantació de comerços de major envergadura.

Els comerços de diari, sense que conformen una gran zona comercial pròpia no són de capacitat suficient per a la població de Canals, que recorre al trasllat dels seus ciutadans als municipis de major població com Xàtiva i fins i tot València.

Es localitzen a l'entorn de l'avinguda Jaume I, així com en la zona del marge dret del riu dels Sants, entre aquest i l'avinguda de les Corts Valencianes.

1.3.6. Altres

Malgrat no existir un jutjat de primera instància, trobem al carrer Mestre Serrano un jutjat de pau, atenent les qüestions quotidianes de menor rellevància dels veïns.

L'Església de sant Antoni Abat, així com l'Oratori dels Borja, la capella de les





SELLO
Registrado el 03/05/2022
Nº de entrada 4471 / 2022

Pla Urbà d'Actuació Municipal(PUAM) Ajuntament de Canals 2021-2027



Clarisses, l'Ermита del Crist de la Salut i la Parròquia de Sant Jaume Apòstol, en Aiacor, completen els equipaments des del punt de vista religiós.

1.4. Planejament urbà en vigor

Canals compta amb Revisió de Pla General aprovat per acord de la Comissió Territorial d'Urbanisme de data 27 de novembre de 1984. Aquest Pla General ha sigut objecte de 16 modificacions puntuals des de la seua aprovació fins a l'actualitat.

Es va redactar un Concert Previ del Pla General aprovat per acord del Ple de la Corporació de data 15 de desembre de 2005, si bé no ha arribat a terme la seua tramitació. Aquest document identifica les següents directrius orientadores del model territorial proposat:

1. Protecció de la zona de muntanya "Serra Grossa".
2. Potenciació de l'ús residencial en la zona de transició. Es mantenen el sector d'ús residencial existent de baixa "la Redona" ja que es troba consolidat per l'edificació en una part important. Així es manté en ell la possibilitat d'urbanitzar-ho per a dotar-ho de les infraestructures necessàries per mitjà d'operacions de reforma interior. D'altra banda, es potencia l'ús residencial de baixa densitat en les zones del Pla Nou i de Casa Racó i Pareja, aquesta última al costat de la Serra Grossa, amb la qual és confrontant.
3. Creació de dos sectors dotacionals i un terciari entre el riu i el FFCC.
4. Protecció del riu Cànyoles. Es pretén potenciar la qualitat paisatgística del riu, ampliant la protecció a banda i banda de la ribera per a preservar-lo de l'acció urbanitzadora i donar peu a operacions mediambientals de connexió del territori per mitjà de corredors verds.
5. L'ordenació del desenvolupament residencial i la integració dels nuclis habitats. Es proposa un desenvolupament de Canals sobre la base de nous sectors residencials al costat del poble, amb els paràmetres d'unes tipologies menys denses i amb més dotacions que les existents. El creixement es preveu cap al nord-est, enllaçant amb els nuclis de Aiacor, Mirabolvens i Torre doneu Frares, que es mantenen. El creixement cap a l'oest està limitat per la zona inundable en la partida de Setenes, i en direcció sud-oest es recolza en la carretera CV-598 que comunica amb Montesa.
6. Delimitació d'un sector de sòl urbanitzable industrial en la zona de la partida de Corcot, amb accés a través de la carretera CV-598, que porta





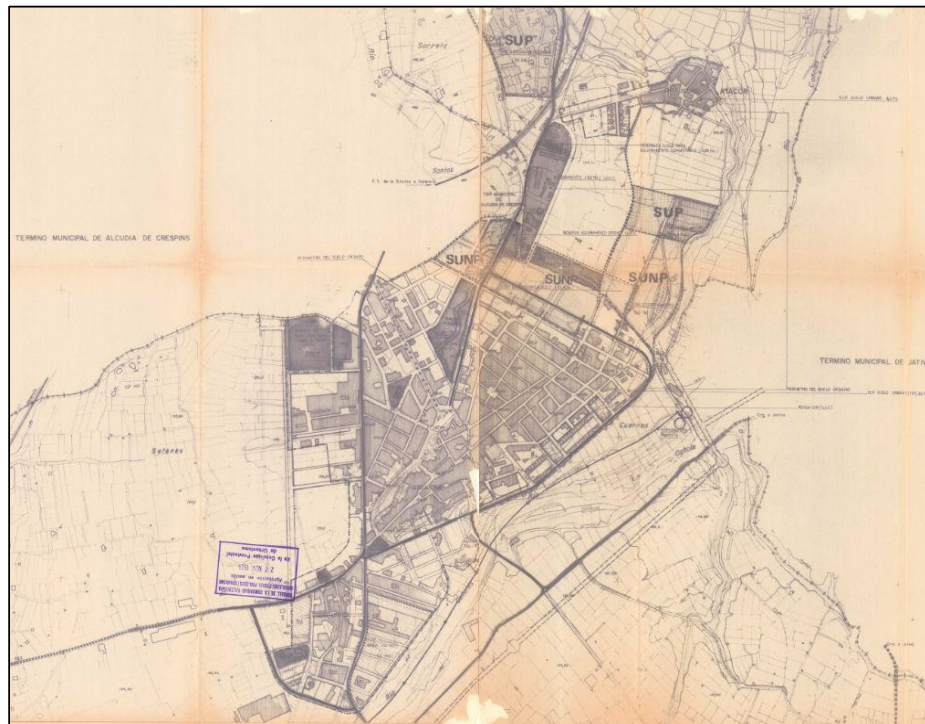
Pla Urbà d'Actuació Municipal(PUAM) Ajuntament de Canals 2021-2027



Montesa i en definitiva a l'enllaç amb l'Autovia A-35.

7. Aplicació de les directrius emanades de la Llei d'Ordenació del Territori i Protecció del Paisatge.

Il·lustració 12. Pla d'estructura urbana del PGOU de Canals. Fulles corresponents al nucli de la població



Font: PGOU de Canals.

1.5. Accessibilitat i barreres arquitectòniques

1.5.1. Itinerària accessibles i conversió en zona de vianants dels espais públics

Com bé sabem, un tema d'especial necessitat a abordar dins del funcionament del municipi de Canals a nivell urbà és el de la facilitat o deficiències en matèria d'accessibilitat urbana. Amb això ens referim a la llibertat, autonomia, orientació i seguretat per a la mobilització i ús dels espais lliures en àmbits urbans, rurals i zones verdes de domini públic i/o privat que condicionen aquests entorns perquè resulten lliures de barreres urbanístiques.

Es troba a faltar l'execució de voreres accessibles amb els rebaixes en pendent que eviten l'escaló entre vorera i calçada. Els recorreguts





SELLO
Registrado el 03/05/2022
Nº de entrada 4471 / 2022

Pla Urbà d'Actuació Municipal(PUAM) Ajuntament de Canals 2021-2027



accessibles no estan garantits en el recorregut per als vianants urbà de Canals. Encara que en alguns carrers i eixos principals ja s'ha dut a terme aquesta adaptació en accessibilitat, és necessari completar-la en la resta del teixit urbà

Actualment, el nucli urbà presenta una conversió en zona de vianants molt reduïda del centre històric, abastant únicament l'entorn de l'Església de sant Antoni Abat, de l'Ajuntament i del Convent de Santa Clara, abastant les places Major, de la Vila, del Pou, de la Santíssima Trinitat i els carrers Sant Vicent, Església, Verge del Remei, Santa Clara i Sant Roc.

En un estudi més profund, en un major número dels carrers del centre urbà, que tenen una secció reduïda d'entre 3 i 5 m, detectem la possibilitat de resoldre les voreres i la calçada sobre la mateixa plataforma, creant un entorn urbà de coexistència amb prioritat per als vianants, restringint efectivament el trànsit en aquesta zona, ja que actualment els vehicles continuen accedint encara que no com a vial de comunicació sinó com a fi de trajecte.

A més, es fa patent la necessitat de vegetar els espais sobre els quals s'intervinga i dotar d'escocells i línies d'arbratge a les voreres dels carrers de Canals on actualment es troba a faltar.

1.5.2. Estacionament

Canals distribueix les seues places d'estacionament conformement a les tipologies de carrers descrits anteriorment, a més de disposar d'un aparcament públic en l'avinguda Jaume I, al costat del pavelló Ricardo Tormo.

D'una banda, el nucli urbà de carrers estrets i parcialment convertit en zona de vianants, resol els estacionaments assumint que els veïns accedeixen i estacionen en zones no habilitades per a això de manera irregular.

D'altra banda, als carrers dels eixamples, tant els antics com els moderns, es disposa una o dues files laterals d'estacionament en cordó o en bateria, en funció de la suficiència de l'amplària de secció viària del carrer considerat. L'aparcament públic està situat en una posició cèntrica i disposa aproximadament de 170 places. En aquestes zones urbanes els problemes d'estacionament són menys severos que els trobats en la zona central del nucli urbà.

Del diagnòstic realitzat amb el trànsit, hem de concloure amb la idoneïtat de reforçar transports alternatius com la bicicleta i les comunicacions per als vianants. Donada l'escala del nucli urbà, la proximitat a equipaments, així





SELLO
Registrado el 03/05/2022
Nº de entrada 4471 / 2022

Pla Urbà d'Actuació Municipal(PUAM) Ajuntament de Canals 2021-2027



com la favorable orografia i clima, Canals pot plantejar-se implantar àmpliament els transports més respectuosos amb el medi ambient i la salut dels seus habitants.

1.6. Anàlisi energètica

1.6.1. Tipologia edificatòria residencial i patrons de consum

La tipologia edificatòria més estesa en el municipi és l'habitatge unifamiliar entre mitgeres. Es tracta d'un habitatge més compacte i per tant amb menys pèrdues que les unifamiliars aïllades. No obstant això, augmenta les pèrdues respecte a la tipologia d'habitatge plurifamiliar en bloc o entre mitgeres les quals milloren el seu comportament en compacitat i consums d'energia.

S'ha obtingut una mostra de 336 immobles o parts d'immobles certificats energèticament a Canals, amb el certificat d'eficiència energètica registrat en l'Institut Valencià de Competitivitat Empresarial.

Si analitzem les qualificacions energètiques obtingudes per aquests 336 edificis, obtenim els següents resultats:

CALIFICACIÓN ENERGÉTICA	Nº	%
A	1	0,30
B	2	0,61
C	17	5,01
D	53	15,78
E	163	48,52
F	41	12,21
G	59	17,57
TOTAL	336	100

Com podem observar, pràcticament el 50% dels immobles obtenen una qualificació E. Un altre aspecte rellevant és que les qualificacions obtingudes a partir d'una C cap avall no arriben a representar el 10% del total. Tenint en compte que aquestes qualificacions A i B serien les més concordes amb les exigències energètiques d'edificis nous o rehabilitats energèticament, veiem un risc de pobresa energètica en el municipi.

Aquest punt demostra un clar potencial de millora en les qualitats energètiques dels edificis. Les baixes qualificacions es deuen a quatre motius fonamentalment:

1- Parc edificatori envellit





SELLO
Registrado el 03/05/2022
Nº de entrada 4471 / 2022

Pla Urbà d'Actuació Municipal(PUAM) Ajuntament de Canals 2021-2027



- 2- Envolupants tèrmiques amb acumulacions excessives de pèrdues
- 3- Sistemes de calfament de l'aigua calenta sanitària i la climatització de rendiments baixos.
- 4- Falta d'ús d'energies renovables en el consum dels habitatges i els edificis terciaris.

Per a poder establir el grau de risc de pobresa energètica, analitzem els resultats de consums d'energia primària no renovable i les emissions de CO2 associats a una mostra representativa de les qualificacions energètiques obtingudes.

Contrastem les dades de Canals amb la mitjana nacional per als edificis residencials que el IDAE situa en l'arc Mediterrani de la geografia espanyola en el seu estudi "Consums del Sector Residencial a Espanya Resum d'Informació Bàsica".

En aquest cas les dades comparades amb Canals llancen que el perfil tipològic en els consums s'assembla més al dels habitatges unifamiliars que no al d'habitatges plurifamiliars. Si comparem la mitjana en llars en l'arc Mediterrani espanyol, obtenim el doble de consum d'energia primària no renovable i pràcticament la mateixa diferència en emissions de CO₂.

Hem de tindre en compte que els certificats d'eficiència energètica suposen una mostra parcial del parc immobiliari. A més, també considerem que les dades del IDAE són estadístics mentre que les dades del certificat d'eficiència energètica estableixen un treball de camp per part d'un professional qualificat que ha visitat l'immoble en qüestió.

Fins i tot fent les anteriors excepcions, queda fefaentment demostrada la necessitat d'intervindre en la millora de l'eficiència energètica dels immobles.





2. Eix demogràfic i social

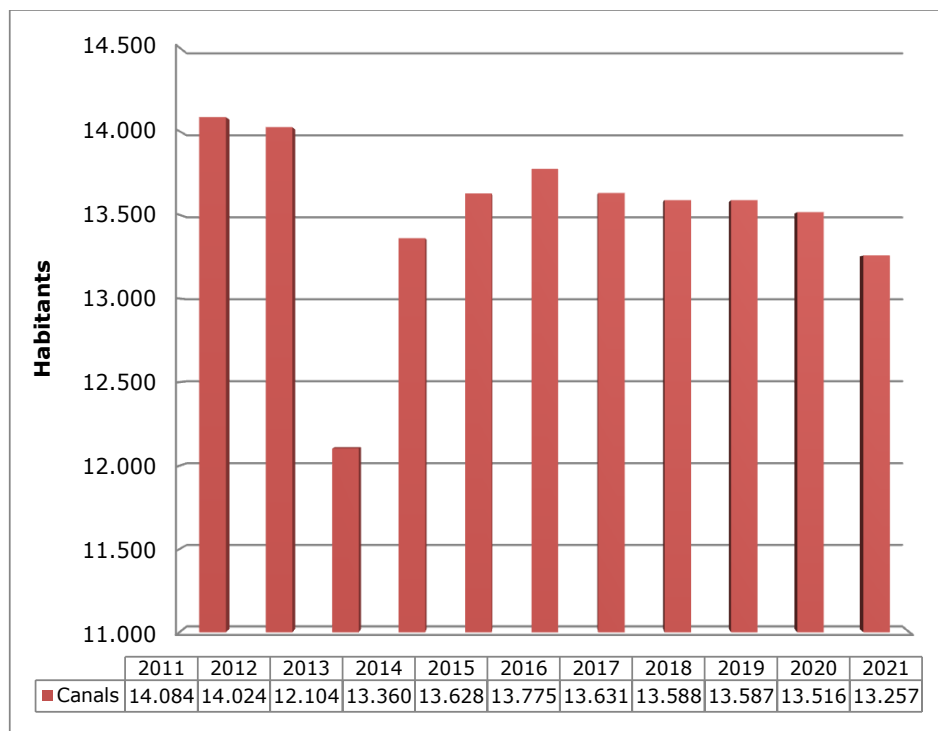
2.1. Anàlisi demogràfica

2.1.1. Característiques generals

- **Evolució demogràfica**

El municipi de Canals tenia en 2021 un total de 13.257 habitants, la qual cosa suposa un creixement interanual de -1,92%, és a dir, la població de Canals ha minvat entre l'any 2020 i 2021. Exceptuant alguns repunts de població, entre l'any 2011 i 2021 la població de Canals ha passat de 14.084 habitants a 13.257 el que suposa un notable decreixement.

Gràfic 2. Evolució de la població, 2011-2021 (Absoluts).



Font: Institut Nacional d'Estadística (INE). Conselleria de Economia Sostenible, Sectors Productius, Comerç i Treball. Elaboració pròpia.

En comparació amb la província de València, en aquesta última s'observa un creixement interanual de -0,10%, que tot i ser negatiu, es superior al municipi.



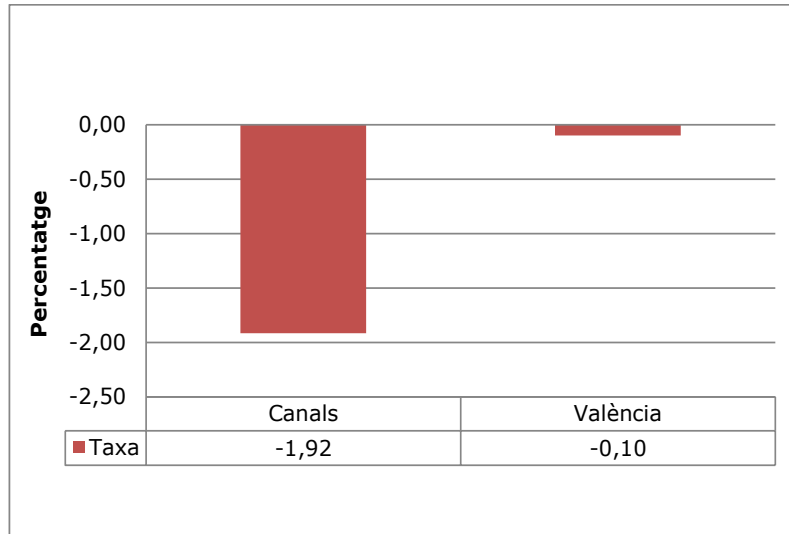


SELLO
 Registrado el 03/05/2022
 Nº de entrada 4471 / 2022

**Pla Urbà d'Actuació
 Municipal(PUAM)
 Ajuntament de Canals 2021-2027**



Gràfic 3. Taxa demogràfica de Creixement Interanual, 2020-2021.



Font: INE. Conselleria de Economia Sostenible, Sectors Productius, Comerç i Treball. Elaboració pròpia.

Si ho veiem des d'una perspectiva històrica, les mitjanes mòbils (calculades a tres i cinc anys) ens confirmen la tendència al decreixement. No obstant això, aquestes mostren una tendència molt més suavitzada. Es posa l'accent en les mitjanes mòbils perquè la taxa de creixement interanual calculada per a l'últim any pot suposar un biaix de la realitat del municipi, mentre que les mitjanes mòbils reflecteixen la tendència d'una manera més fidedigna.



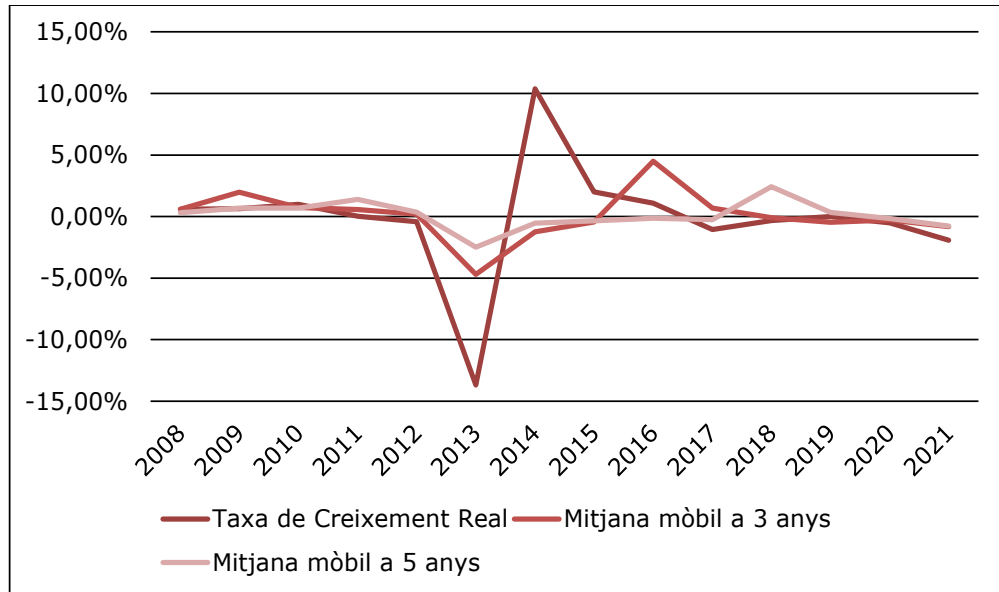


SELLO
 Registrado el 03/05/2022
 Nº de entrada 4471 / 2022

**Pla Urbà d'Actuació
 Municipal(PUAM)
 Ajuntament de Canals 2021-2027**



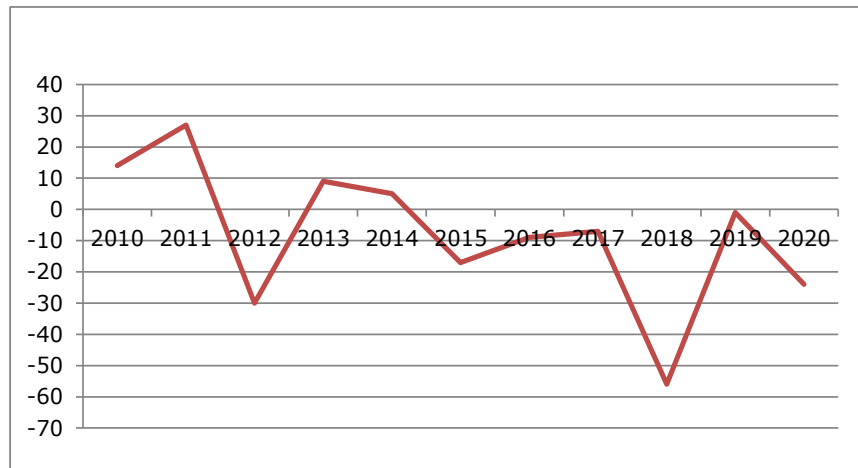
Gràfic 4. Evolució de la taxa de creixement interanual i de les mitjanes mòbils (a tres i cinc anys). Canals, 2008-2021.



Font: INE. Conselleria de Economia Sostenible, Sectors Productius, Comerç i Treball. Elaboració pròpia.

Respecte el creixement vegetatiu (diferència entre naixements i defuncions), aquest ha anant oscil·lant entre els anys 2010 i 2020, sent el seu màxim al 2011 (27 punts) i el seu mínim 2018 (-56 punts). En general podem dir que el seu creixement vegetatiu és baix o inclús negatiu.

Gràfic 5. Creixement vegetatiu Canals, 2009-2020.



Font: INE. Conselleria de Economia Sostenible, Sectors Productius, Comerç i Treball. Elaboració pròpia

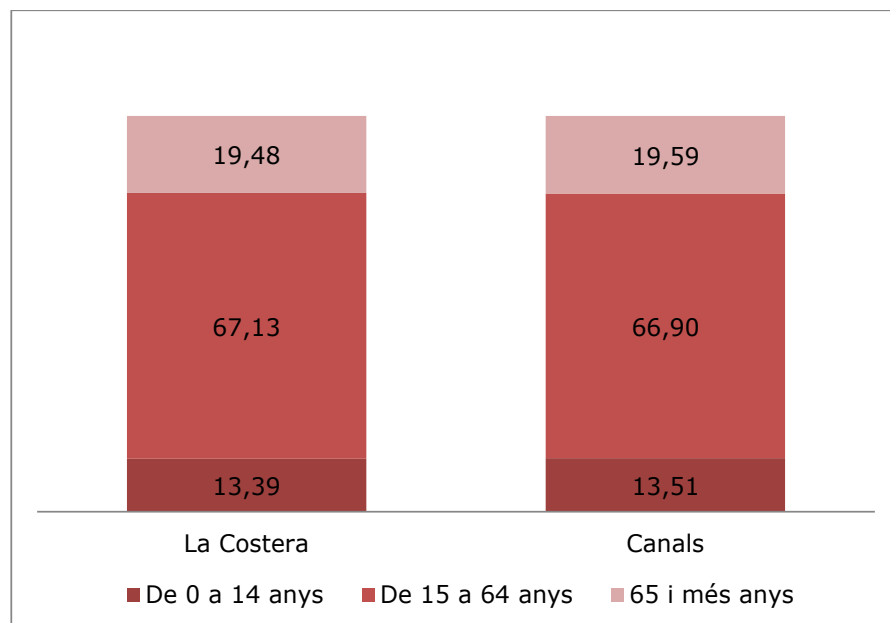




- **Estructura de la població segons edat**

Quant a l'estructura de la població per edats segons les dades disponibles, veiem que la majoria dels ciutadans de Canals es troben en edat de treballar, amb un percentatge lleugerament inferior al conjunt comarcal (66,90% a Canals enfront de 67,13% en la Costera). D'altra banda, els ciutadans de 65 i més anys suposen un 19,59% de la ciutadania, lleugerament per damunt de la comarca (19,48%). No obstant això, aquesta dada per a Canals mostra un clar envelliment de la població, perquè el percentatge de persones menors de 14 anys es troba més de 6 punts per davall del de persones de 65 i més anys.

Gràfic 6. Estructura de la població segons grans grup d'edat, 2021.



Font: INE. Conselleria de Economia Sostenible, Sectors Productius, Comerç i Treball. Elaboració pròpia

Pel que respecta a la piràmide de població, es pot observar que les cohorts d'edat que més efectius poblacions aporten al municipi són els grups quinquennals compresos entre 40-44 anys i 45-49 anys. La piràmide ens confirma l'esmentat anteriorment sobre l'envelliment poblacional, ja que es pot veure com els grups quinquennals de 65 i més anys aporten un major percentatge de població que els de 14 anys o menys.

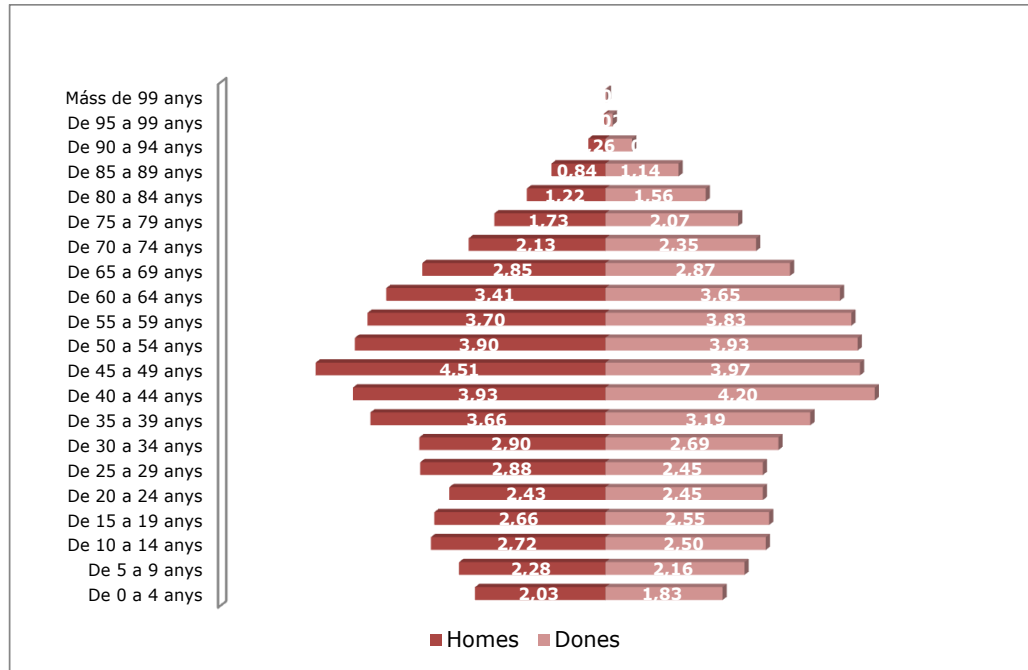




Pla Urbà d'Actuació Municipal (PUAM) Ajuntament de Canals 2021-2027



Gràfic 7. Piràmide de Població Canals, 2021.



Font: INE. Conselleria de Economia Sostenible, Sectors Productius, Comerç i Treball. Elaboració pròpia

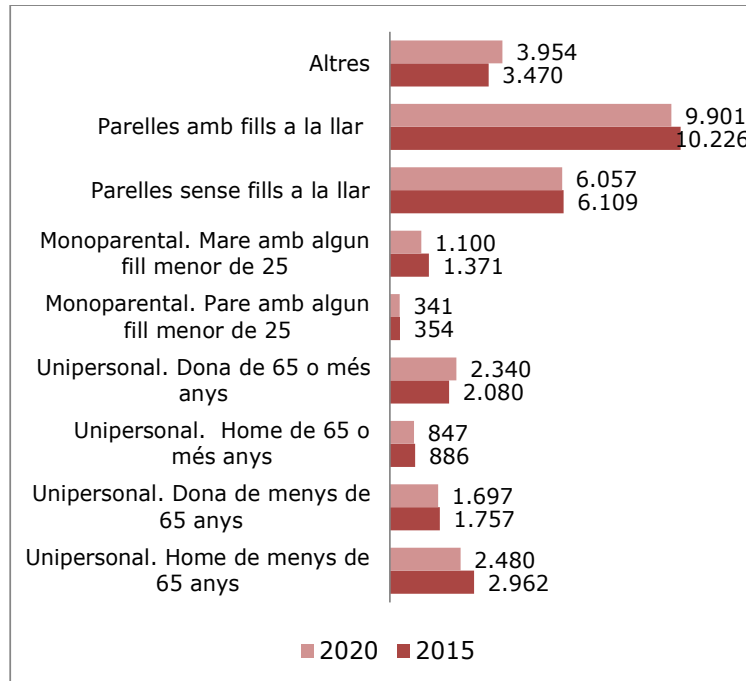
2.1.2. Nuclis familiars

En relació als nuclis familiars, observem que a l'any 2020, hi havia un total de 28.716 llars a la comarca de la Costera (no hi ha disponibles dades a nivell municipal). Si ho comparem amb l'any 2015, es veu una disminució de 498 llars menys. Atenent a la diversitat de tipus de llars, les dades mostren que en ambdós anys, el tipus de llar més nombrosa era la de parelles amb fills a la llar, seguida de parelles sense fills a la llar. Veiem també com les llars monoparentals tant de mares com de pares amb almenys un fill menor de 25 anys han disminuït. Aquesta tendència és repeteix en les llars unipersonals d'homes i dones menors de 65 anys, així com d'homes majors de 65 anys. No obstant, les llars de dones amb 65 anys o més han crescut respecte 2015.





Gràfic 8. Distribució percentual de les llars segons tipologia, la Costera (2015-2020).



Font: INE. Conselleria de Economia Sostenible, Sectors Productius, Comerç i Treball. Elaboració pròpia.

2.1.3. Anàlisi de la diversitat

- **Diversitat cultural**

Respecte a la diversitat cultura del municipi de Canals, les dades mostren que de 13.257 persones al 2021, 11.842 tenien nacionalitat espanyola, mentre que 1.415 en tenien una diferent. En canvi, al 2011, de 14.084 persones, 12.002 tenien nacional espanyola mentre que 2.082 en tenien una diferent. Aquestes dades ens mostren que la majoria de la població de Canals és espanyola i que Canals ha perdut població forana. Si desagreguem les dades en funció de la procedència dels habitants no espanyols, observem que la majoria són nadius d'un país de la Unió Europea (1.029). El següent grup de població estrangera més nombrós és el procedent d'Àfrica, amb un total de 165 persones africanes, seguides de les persones nascudes a Amèrica (139), Europa no comunitari (40) i persones nascudes Àsia, Oceania i apàtrides (40). Si comparem aquestes dades amb 2010, veiem que les persones procedents de la UE han disminuït (-887 persones), contràriament a la resta de grups, els quals han crescut. En primer lloc veiem que les persones africanes passen de 80 a 165, les americanes de 50 a 139, les nascudes a Àsia, Oceania o apàtrides passen de 23 a 40 i les nascudes a un país europeu no comunitari de 13 a 42.





SELLO
Registrado el 03/05/2022
Nº de entrada 4471 / 2022

**Pla Urbà d'Actuació
Municipal(PUAM)
Ajuntament de Canals 2021-2027**



Taula 3. Comparativa de la distribució de la població a la Costera i Canals segons nacionalitat, anys 2010 i 2020.

Comparativa de la distribució de la població a La Costera i Canals segons nacionalitat, anys 2011 i 2021								
Nacionalitat	La Costera				Canals			
	2011	2021	Diferència	% del total any 2021	2011	2021	Diferència	% del total any 2021
Total	74.393	71.522	-2871	100%	14.084	13.257	-827	100%
Espanyola	65.948	65.085	-863	91%	12.002	11.842	-160	89%
Unió Europea	6.793	3.893	-2900	5%	1.916	1.029	-887	8%
Europa no comunitària	168	500	332	1%	13	42	29	0%
Àfrica	741	973	232	1%	80	165	85	1%
Amèrica	616	865	249	1%	50	139	89	1%
Àsia, Oceania i Apàtrides	127	206	79	0%	23	40	17	0%

Total	74.393	71.522	71.522	100%	14.084	13.257	-827	100%
Espanyola	65.948	65.085	-863	91%	12.002	11.842	-230	89%
Estrangera	8.445	6.437	-2.008	9%	2.082	1.415	-592	11%

Font: INE. Conselleria de Economia Sostenible, Sectors Productius, Comerç i Treball. Elaboració pròpia.

Per altre costat, si atenem les dades relatives al lloc de naixement dels ciutadans de Canals, veiem que la majoria són autòctons de la Comunitat Valenciana (10.911), mentre que 2.605 persones han nascut fora de la Comunitat, ja siga en una altra comunitat autònoma o en un país estranger. Dins del col·lectiu de persones nascudes a la Comunitat Valenciana, veiem que un total de 7.209 han nascut a Canals, mentre que 2.102 ho han fet en un altre municipi de la Costera, 1.479 en una comarca diferent dins de la província de València i 121 persones han nascut a la província de Castelló o Alacant. Respecte al col·lectiu de nascuts fora de la Comunitat Valenciana, 1.016 han nascut en una altra comunitat autònoma i 1.589 han nascut fora d'Espanya. Veiem doncs que Canals té un alt nivell d'inclusió amb persones de diferents procedències.





Taula 4. Distribució comparativa de la població de Canals 2010-2020.

Distribució comparativa de la població de Canals 2010-2020				
Lloc de naixement	2010	2020	Diferència	%
Total	14.079	13.516	-563	39
Comunitat Valenciana	10.712	10.911	199	-14
Mateix municipi	6.910	7.209	299	-21
Diferent municipi de la mateixa comarca	2.192	2.102	-90	6
Diferent comarca de la mateixa província	1.492	1.479	-13	1
Diferent província de la Comunitat Valenciana	118	121	3	0
Fora de la Comunitat Valenciana	3.367	2.605	-762	53
Altra Comunitat Autònoma	1.233	1.016	-217	15
Estranger	2.134	1.589	-545	38

Font: INE. Conselleria de Economia Sostenible, Sectors Productius, Comerç i Treball. Elaboració pròpia

Pel que respecta al preu màxim de la vivenda general a Canals, entre 2009 i 2012 és de 1.212,80 euros per m² mentre que a la Costera aquest és de 1.394,74€/m². Quant al preu màxim de la vivenda de règim concertat és de 1.364,40€/m² a Canals i de 1.705,50€/m² a la Costera. Les vivendes en règim especial a Canals se situen en 1.137€/m² front als 1.303,76 de la Costera. Per últim el preu màxim de vivenda usada a Canals és de 1.212,80€/m² i 1.576,64€/m² a la Costera. Aquestes dades ens indiquen que, en general, el preu de l'habitatge a Canals és inferior que a la Costera, per tant, podem dir que és més senzill garantir el dret a l'habitatge al municipi, la qual cosa afavoreix la igualtat entre els habitants de Canals.

Taula 5. Comparativa preu màxim de la vivenda. Canals i la Costera, 2009/2012 (euros/m2).

Comparativa preu màxim de la vivenda. Canals i la Costera, 2009/2012 (euros/m2).		
Tipus de vivenda	la Costera	Canals
VP Règim General	1.394,72 €	1.212,80 €
VP Règim Concertat	1.705,50 €	1.364,40 €
VP Règim Especial	1.303,76 €	1.137,00 €
Vivendes usades	1.576,64 €	1.212,80 €

Font: ARGOS. Elaboració pròpia.





**Pla Urbà d'Actuació
Municipal(PUAM)
Ajuntament de Canals 2021-2027**



Respecte al saldo migratori de Canals, les dades ens indiquen que en 2020 va ser de +2 persones. Desagregant les dades, el saldo migratori va ser negatiu per a les persones procedents de la Comunitat Valenciana (-101 persones), compensades pel saldo migratori positiu de les persones nascudes a una altra CCAA (+10) i de l'estranger (+93). Fent una comparativa amb la comarca de la Costera, veiem que el saldo migratori va ser de +114 persones, dividint-se entre +81 persones de la Comunitat València i +105 altres CCAA. No obstant això, el saldo migratori de persones procedents de l'estranger va ser negatiu (-72).

Taula 6. Saldo migratori comparat, la Costera i Canals any 2020.

Saldo migratori comparat. la Costera i Canals any 2020		
Origen/destí	la Costera	Canals
Total	114	2
Comunitat Valenciana	81	-101
Altres Comunitats Autònomes	105	10
Estranger	-72	93

Font: INE. Conselleria de Economia Sostenible, Sectors Productius, Comerç i Treball. Elaboració pròpia.

2.1.4. Tendències demogràfiques

- **Taxa de dependència**

La taxa de dependència és aquella que ens indica la proporció de població potencialment inactiva (total de població de 0 a 16 anys més la població de 65 i més anys) respecte de la població potencialment activa (total de població de 16 a 64 anys).

En primer lloc veurem les taxes de dependència general a Canals, la Costera i la província de València entre 2011 i 2021. Així, les dades mostren que la taxa de dependència a Canals era de 51,9 punts, mentre que al 2011, aquesta era de 39,4. Aquesta tendència al creixement, es repeteix tant a la Costera com a València, les quals passen de 46,6 a 51,4 i de 48 a 53,1 punts respectivament.



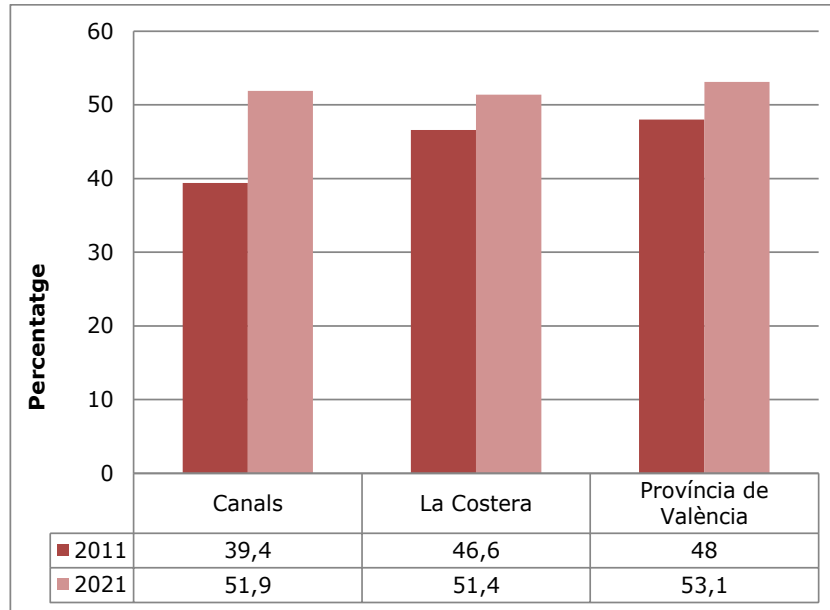


SELO
 Registrado el 03/05/2022
 Nº de entrada 4471 / 2022

**Pla Urbà d'Actuació
 Municipal (PUAM)
 Ajuntament de Canals 2021-2027**



Gràfic 9. Taxa de Dependència comparada, 2011 i 2021.



Font: INE. Conselleria de Economia Sostenible, Sectors Productius, Comerç i Treball. Elaboració pròpia.

En segon lloc, analitzem les dades relatives a la taxa de dependència de menors de 16 anys (o taxa de dependència infantil) la qual ens informa de la proporció de menors de 16 anys respecte de la població activa. Al 2021, la taxa de dependència infantil a Canals era de 22,1 punts, lleugerament superior a la Costera (22,1) i inferior a València (23,4). En 2011, les taxes de dependència infantil eren a Canals de 17,6 punts, a la Costera de 22 punts i a València de 23,6. Veiem doncs que Canals és la que més ha incrementat els seus resultats. No obstant els resultats positius, la taxa de dependència infantil continua sent baixa.

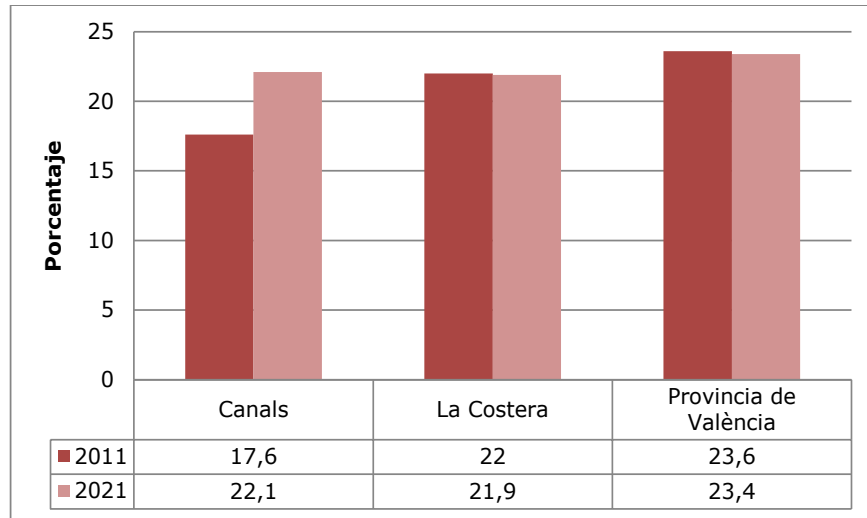




**Pla Urbà d'Actuació
Municipal(PUAM)
Ajuntament de Canals 2021-2027**



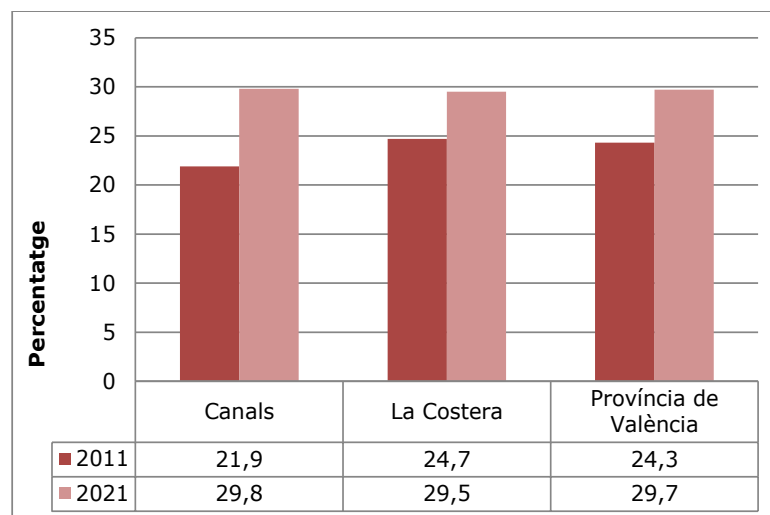
Gràfic 10. Taxa de dependència de la població menor de 16 anys, 2010 i 2021.



Font: INE. Conselleria de Economia Sostenible, Sectors Productius, Comerç i Treball. Elaboració pròpia.

Finalment, quant a la taxa de dependència de persones majors de 64 anys, observem que a Canals, a l'any 2021, era de 29,8 punts, notablement superior a la dada de 2011, que era de 21,9. A més d'aquest preocupant augment, la taxa de dependència de majors de 64 anys és superior a la Costera i València (29,5 i 29,7 punts respectivament), encara que el ritme de creixement d'aquesta taxa a aquests territoris és inferior.

Gràfic 11. Taxa de dependència de la població major de 64 anys, 2011 i 2021.



Font: INE. Conselleria de Economia Sostenible, Sectors Productius, Comerç i Treball. Elaboració pròpia.

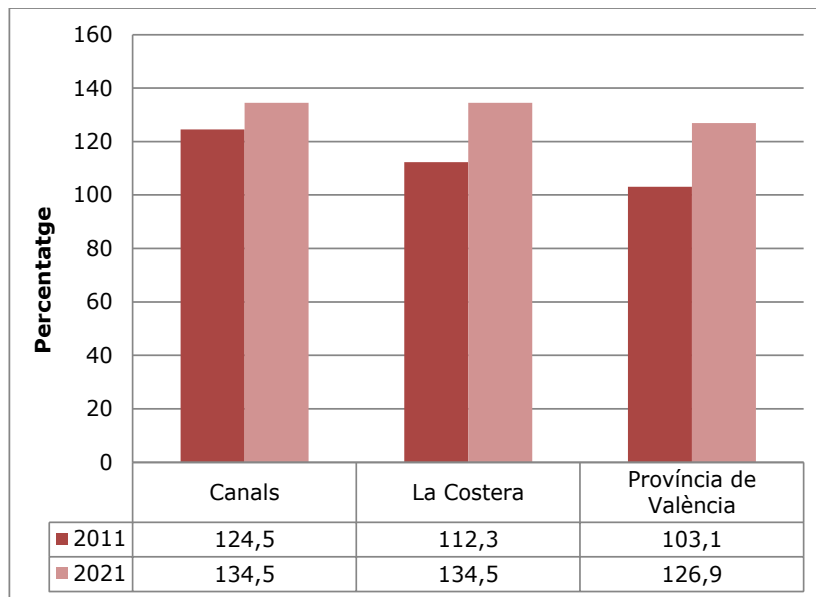




- **Índex d'envelliment**

Un altre indicador demogràfic de tendència és l'índex d'envelliment. Aquest índex ens informa de la proporció de població major de 64 anys sobre la població menor de 16 anys. En 2021, l'índex d'envelliment a Canals era de 134,5 punts, mentre que en 2011 era de 124,5. Aquesta dada ens indica que la població de Canals està notòriament envellida, al mateix nivell que el conjunt de la comarca de la Costera. Quant a València, l'índex d'envelliment se situa en 126,9 punts.

Gràfic 12. Índex d'Envelliment, 2011 i 2021.



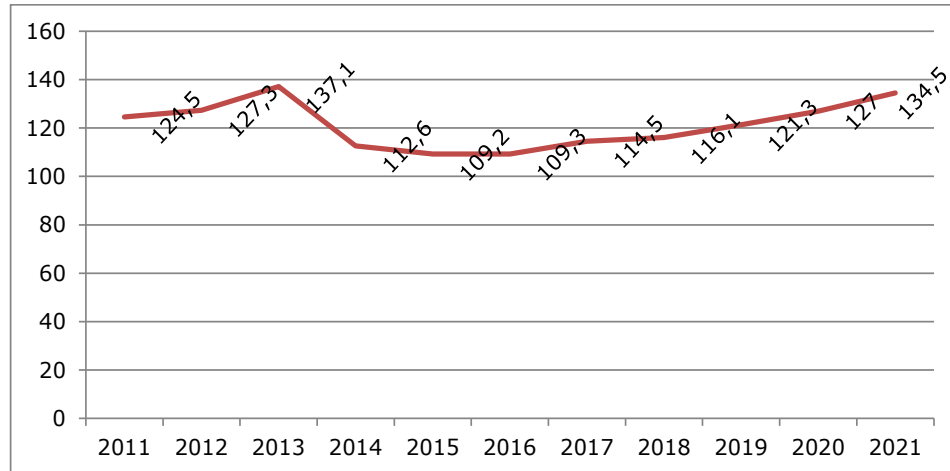
Font: INE. Conselleria de Economia Sostenible, Sectors Productius, Comerç i Treball. Elaboració pròpia.

En aquest cas, el ritme de creixement de l'índex d'envelliment és inferior a Canals que a València i la Costera, ja que en 2011, les dades d'aquests territoris eren de 103 i 112,3 respectivament. Si analitzem les dades de Canals en perspectiva històrica veiem que l'índex ha oscil·lat entre 137,1 punts (pic més alt) al 2013 i 109,2 (dada més baixa) al 2015. Durant tot el període estudiat, l'índex ha anat fluctuant.





Gràfic 13. Evolució de l'Índex d'Envelliment, 2011-2021.



Font: INE. Conselleria de Economia Sostenible, Sectors Productius, Comerç i Treball. Elaboració pròpia

- **Índex de maternitat**

L'índex de maternitat és un identificador demogràfic que mostra el nombre de xiquets entre zero i quatre anys per cada dona en edat de màxima fertilitat, és a dir, entre 15 i 49 anys, expressat en percentatge.

Contràriament als indicadors anteriors, aquest és un indicador de vitalitat demogràfica i, per tant, com més gran siga la proporció de xiquets per cada 100 dones en edat de fecundació, major serà la capacitat de regeneració poblacional.

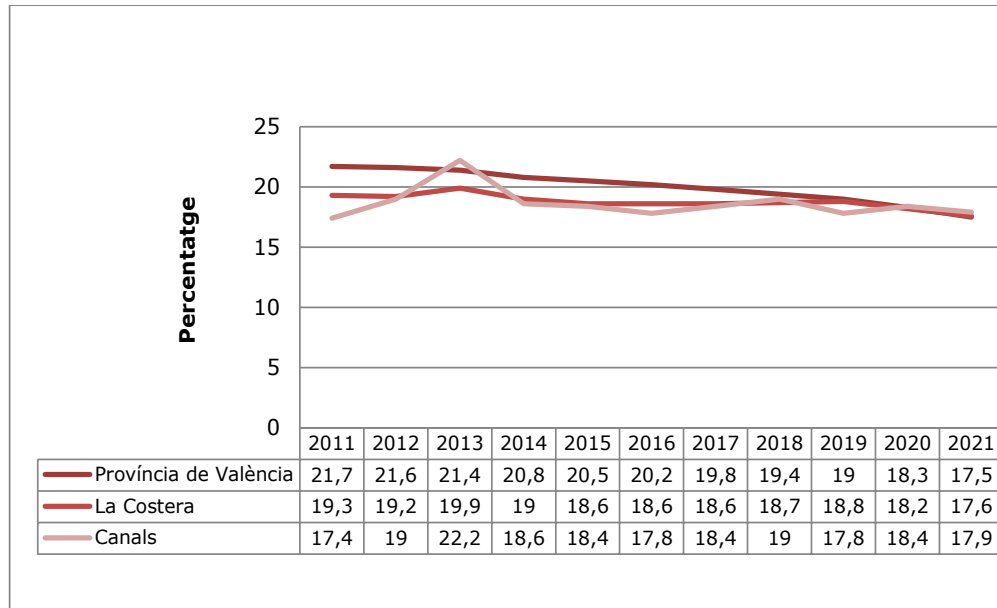
En el cas de Canals, l'any 2021 l'índex de maternitat era de 17,9%, lleugerament superior al comarcal i provincial (17,6 i 17,5 respectivament). Aquesta dada ens indica que al 2021, hi ha 17,9 xiquets entre zero i quatre anys per cada 100 dones entre 15 i 49 anys.

Si ens fixem en el període històric, veiem que entre 2011 i 2021 ha crescut un 0,5%, i s'ha mantingut més o menys estable des de l'any 2014 fins a l'actualitat. En el cas de València, l'índex ha decrescut un 4,2% i a la Costera 1,7%. Per tant, tot i que les xifres a l'any 2020 són similars entre els tres territoris, Canals és l'únic que ha sigut capaç d'augmentar el seu índex, per tant són xifres positives i esperançadores.





Gràfic 14. Índex de Maternitat comparada. Canals, la Costera i província de València, 2011-2021.



Font: INE. Conselleria de Economia Sostenible, Sectors Productius, Comerç i Treball. Elaboració pròpia.

- **Índex de tendència**

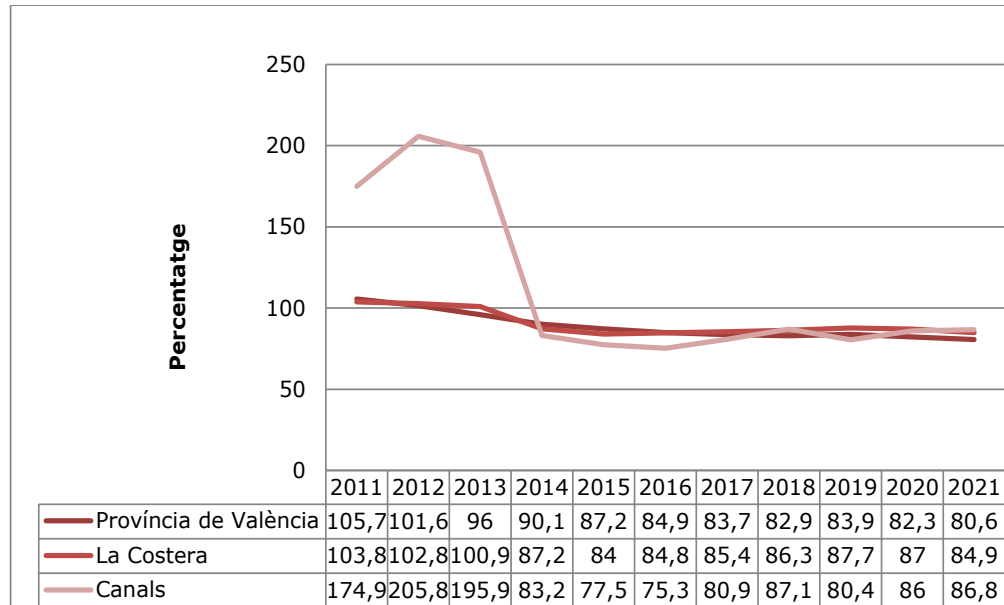
Aquest índex és un indicador de la tendència al creixement d'una població des de la perspectiva de la reposició d'efectius, és a dir, de la població més jove. Ens permet comparar la proporció de xiquets amb edats entre zero i quatre anys respecte als xiquets amb edats entre cinc i nou anys, i veure si la tendència al creixement és positiva o negativa en termes de natalitat.

L'any 2021, a Canals, hi havia 86,8 xiquets menors de quatre anys per cada 100 xiquets entre cinc i nou anys (84,9 a la comarca i 80,6 a la província). No obstant, l'any 2011, l'índex de maternitat a Canals era de 174,9 xiquets menors de quatre anys per cada 100 xiquets entre cinc i nou anys. Aquesta xifra és preocupant perquè indica una baixada notable de la reposició d'efectius en una dècada. Malgrat seguir la mateixa tendència al decreixement que el seu context geogràfic, en el cas de Canals la caiguda és molt més dràstica, ja que entre 2011 i 2013 la xifra és notòriament més elevada que en la Costera i València.





Gràfic 15. Índex de Tendència comparada. Canals, la Costera i província de València, 2011-2021.



Font: INE. Conselleria de Economia Sostenible, Sectors Productius, Comerç i Treball. Elaboració pròpia.

2.2. Àmbit social

El municipi de Canals disposa de serveis socials i municipals mancomunats en la Mancomunitat de la Costera-Canal.

Alguns indicadors a tenir en compte en l'àmbit social són la renda mitjana disponible per unitat de consum i els indicadors de pobresa (totes dues dades únicament disponibles a nivell comarcal).

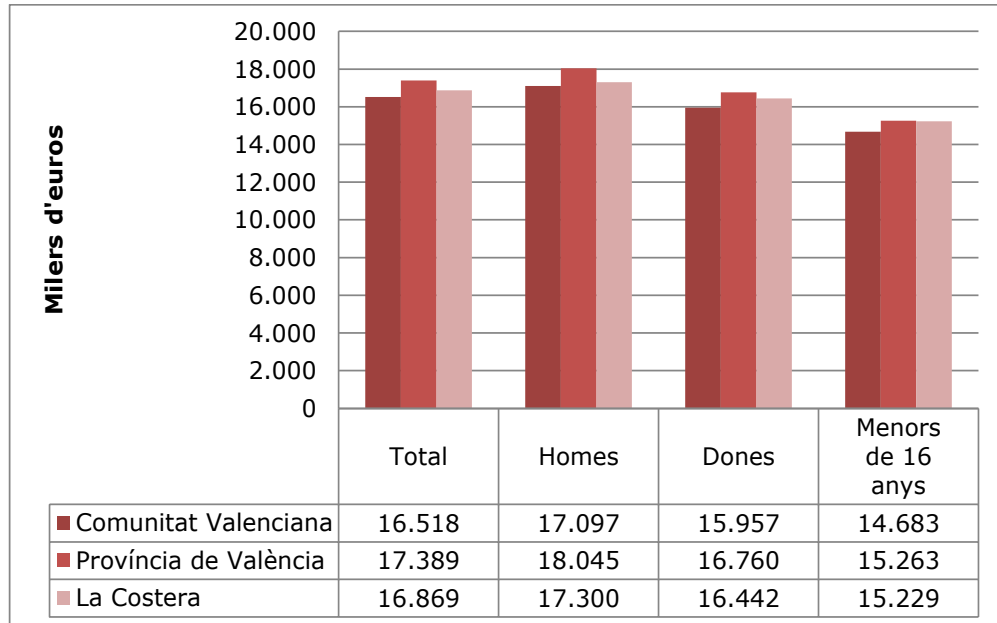
- **Renda mitjana**

Veiem que al 2020, la renda mitjana per unitat de consum era de 16.869 euros, inferior a la provincial (17.389) i superior a l'autonòmica (16.518). Si desagreguem les dades per gènere, observem que la bretxa salarial de gènere persisteix tant a la Costera com a València i la Comunitat Valenciana. En concret, a la comarca de la Costera, la renda mitjana per unitat de consum per a homes era de 17.300 i per a dones de 16.442. Aquestes dades ens indiquen que no existeix una igualtat real a la comarca quant a renda mitjana es refereix.





Gràfic 16. Renda mitjana per unitat de consum.



Font: INE. Conselleria de Economia Sostenible, Sectors Productius, Comerç i Treball. Elaboració pròpia.

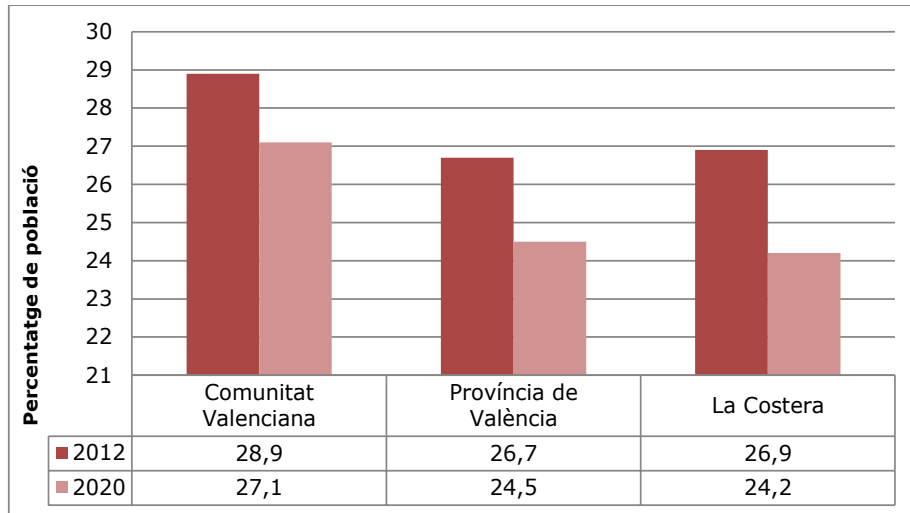
- **Indicador de risc de pobresa o exclusió social**

D'altra banda, quant a l'indicador AROPE (*At Risk of Poverty and/or Exclusion*) sobre el risc de pobresa i/o exclusió social, veiem que a la Costera, al 2020 era de 24,2%, mentre que al 2012 era de 26,9%. Aquesta dada és positiva ja que implica un descens important de persones que es troben en aquesta situació però continua sent preocupant ja que 2,4 persones de cada 10 es troben en risc de pobresa i/o exclusió social a la comarca de la Costera. Per tant, si bé la inclusió social ha estat positiva, encara és insuficient.





**Gràfic 17. Percentatge de Població en Risc de Pobresa/exclusió social.
 Indicador AROPE, 2019.**

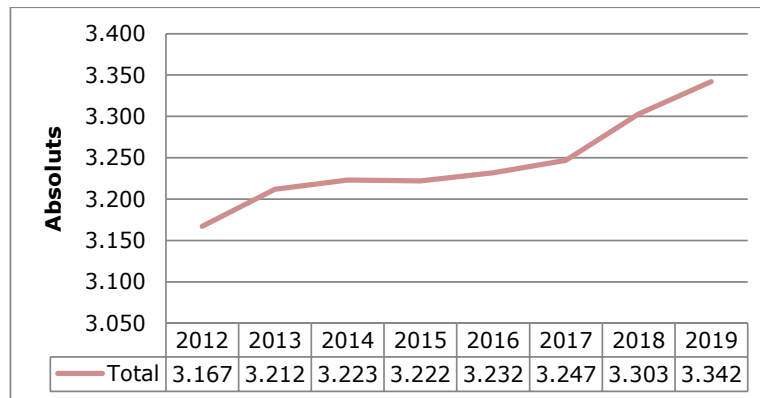


Font: INE. Conselleria de Economia Sostenible, Sectors Productius, Comerç i Treball. Elaboració pròpia.

• **Pensions i pensionistes**

Pel que fa a les pensions i els pensionistes, en primer lloc veiem que al 2019 hi havia un total de 3.342 pensionistes a Canals. Aquesta xifra s'ha incrementat respecte del 2012, any en el qual hi havia un total de 3.167 pensionistes.

Gràfic 18. Pensionistes. Canals, 2012-2019.



Font: Institut Nacional de la Seguretat Social (INSS) i Institut Social de la Marina (ISM). Conselleria d'Economia Sostenible, Sectors Productius, Comerç i Treball. Elaboració pròpia.

Quant a l'edat dels pensionistes ens trobem que el nombre de persones amb 85 o més anys s'ha incrementat de 237 al 2012 fins a 348 al 2019. El mateix passa amb els grups d'edats entre 65 i 74 anys i el de 75 i 84 anys: aquests han passat de 937 a 1.039 i de 751 a 763 respectivament. En





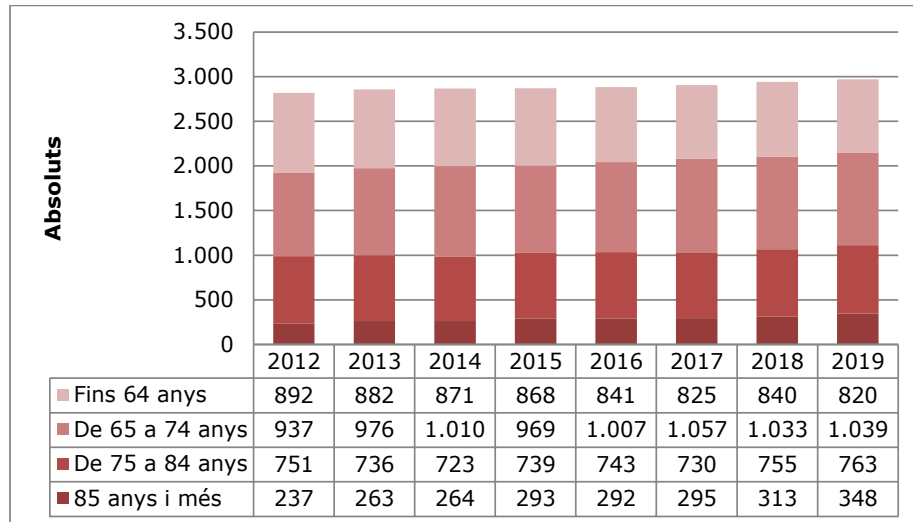
SELLO
 Registrado el 03/05/2022
 Nº de entrada 4471 / 2022

Pla Urbà d'Actuació Municipal(PUAM) Ajuntament de Canals 2021-2027



canvi, el grup d'edat de pensionistes de fins a 64 anys ha descendit de 892 fins a 820. Aquestes dades tornen a confirmar l'envelliment de la població.

Gràfic 19. Pensionistes segons edat (grans grups). Canals, 2012-2019.



Font: INSS i ISM. Conselleria de Economia Sostenible, Sectors Productius, Comerç i Treball. Elaboració pròpia.

D'altra banda, si desagreguem les dades en tipus de pensió i gènere, veiem que en general, en totes les classes de pensions cobren més els homes que les dones excepte en les pensions per viduïtat. Això s'explica per les diferents experiències vitals i laborals entre homes i dones, on normalment aquestes últimes pateixen en major mesura temporalitat, parcialitat, treballs amb menor salari, etc. En comparació amb la comarca, l'import mensual mitjà total de les pensions és lleugerament superior en el municipi, encara que les pensions de jubilació (totals) són superiors a la comarca.





**Pla Urbà d'Actuació
Municipal(PUAM)
Ajuntament de Canals 2021-2027**



Taula 7. Pensions segons sexe i classe. Import mensual mitjà 2019 (euros).

Pensions segons sexe i classe. Import mensual mitjà 2019 (euros)			
		La Costera	Canals
Total	Total	933	945
	Homes	1.061	1.085
	Dones	789	787
De jubilació	Total	1.033	1.017
	Homes	1.137	1.174
	Dones	852	806
De viduïtat	Total	738	771
	Homes	579	484
	Dones	746	788
Altres	Total	763	790
	Homes	818	836
	Dones	671	707

Font: INSS i ISM. Conselleria de Economia Sostenible, Sectors Productius, Comerç i Treball. Elaboració pròpia.

Per finalitzar aquest apartat, analitzarem l'àmbit educatiu de Canals. El municipi de Canals disposa de cinc col·legis, dos instituts, una escola d'adults i una escola infantil municipal. Pel que fa a l'escola infantil disposa de 100 llocs escolars. Quant als col·legis, tres d'ells són de caire públic i dos de caire privat-concertat. A més, aquests dos últims compten amb classes fins a 4t d'ESO. Els dos instituts públics compten amb ESO i batxillerat, així com alguns cicles formatius tant d'FP bàsica com mitjà i superior.

- **Igualtat de gènere**

L'Ajuntament de Canals va presentar al setembre de 2021 el Pla d'Igualtat Municipal que tindrà una vigència de quatre anys.

2.3. Teixit associatiu

Respecte al teixit associatiu i la participació ciutadana a Canals veiem hi ha un total de 29 associacions. Aquestes són:

- Associació Musical Canalense
- Unió Musical Santa Cecília
- Rondalla La Pua
- Associació d'Ames de casa
- AFCA
- A.C. Sant Jaume





SELLO
Registrado el 03/05/2022
Nº de entrada 4471 / 2022

Pla Urbà d'Actuació Municipal(PUAM) Ajuntament de Canals 2021-2027



- C.E. Avant la Costera
- A.C. La Pebrella
- Grup de danses Canyamars
- Cor Calixtí
- Grup de danses Pensat i Fet
- Club d'Escacs els Voltors
- Associació de Col·laboradors de Canals Ràdio
- Xirimiters de Canals
- APART
- Taller Artes Escénicas Canals (TAEC)
- Associació Cultural Sevillanes Bojos pel Ball
- Centre Hípic
- Associació musical Batukeway
- Penya Barcelonista la Costera
- Peña Hípica Quatre Potes
- Solidaritat d'amics del Poble Sahrauí
- Associació de Festers de Sant Antoni de Canals
- Canals Cooperatius
- Societat Musical
- La Lira d'Aiacor
- Fila Creuats
- Vida Holística

Per tant podem dir que el nivell de participació ciutadana a Canals és alt.



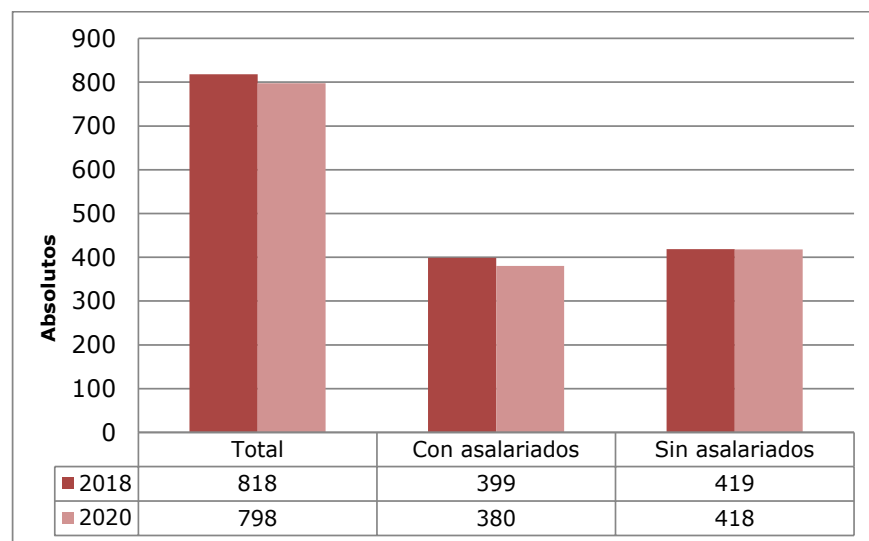


3. Eix de promoció econòmica

3.1. Estructura productiva

El nombre total d'empreses a Canals a l'any 2020 era de 798, 452 de les quals tenien personalitat física i 346 personalitat jurídica. Al 2020, d'aquestes 798 empreses, 380 comptaven amb treballadors assalariats mentre que 418 no en comptaven. Respecte del 2018, el nombre total ha disminuït un 2,44%, mentre que les empreses amb assalariats s'han reduït en un 4,76% i les empreses sense assalariats han descendit un 0,24%.

Gràfic 20. Empreses registrades a Canals, segons tinguen o no assalariats. 2018 i 2020.



Font: INE. Conselleria de Economia Sostenible, Sectors Productius, Comerç i Treball. Elaboració pròpia.

Pel que fa a les empreses registrades a Canals segons el sector d'activitat, veiem que al 2020, de les 300 empreses registrades en l'últim trimestre, 216 pertanyien al sector serveis, mentre que 39 a la indústria, 30 a la construcció i 15 a l'agricultura. Al 2019 i 2018, el nombre total d'empreses eren 313 i 312 respectivament, tenint una distribució similar per sectors. Veiem doncs que al 2020, les empreses han disminuït, sent el sector serveis el més afectat, probablement com a conseqüència de la situació sanitària.



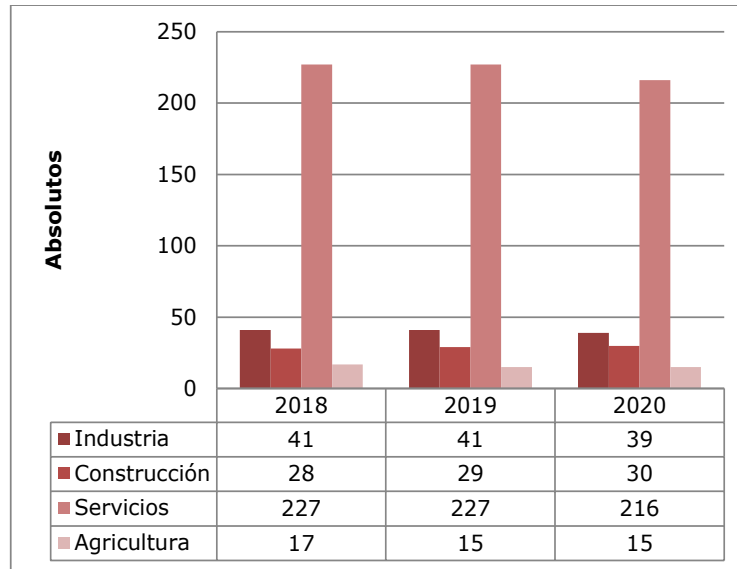


SELLO
 Registrado el 03/05/2022
 Nº de entrada 4471 / 2022

**Pla Urbà d'Actuació
 Municipal(PUAM)
 Ajuntament de Canals 2021-2027**



Gràfic 21. Empreses registrades a Canals, segons sector d'activitat. 4t trimestre 2018-4t trimestre 2020.



Font: INE. Conselleria de Economia Sostenible, Sectors Productius, Comerç i Treball. Elaboració pròpia.

Si atenim als contractes laborals per gènere, veiem que entre 2011 i 2021, els contractes laborals s'han incrementat lleugerament notablement en ambdós casos. Com s'aprecia a la taula, els contractes laborals dels homes han augmentat en un 20,7%, mentre que els contractes laborals de les dones s'han incrementat en un 30,7%. Això es tradueix en un notori increment del 25,3% del total de contractes laborals. En comparació amb la comarca, s'han incrementat també tant els contractes laborals d'homes com de dones, encara que aquestes últimes mostren un increment lleugerament superior. En València hi ha hagut un augment encara més alt en ambdós gèneres, fregant el 50% d'increment.





**Pla Urbà d'Actuació
Municipal(PUAM)
Ajuntament de Canals 2021-2027**



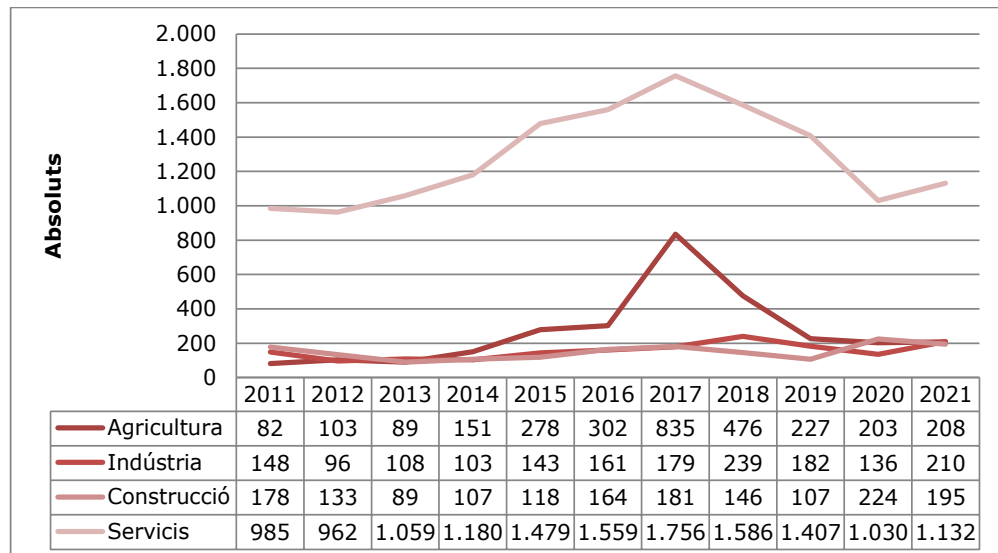
Taula 8. Contractes laborals registrats segons gènere. Comparativa 2011 i 2021.

Contractes laborals registrats segons gènere. Comparativa 2011 i 2021								
Àmbit	Homes				Dones			
	2011	2021	Diferència	% Diferència	2011	2021	Diferència	% Diferència
Província de València	420.848	628.385	207.537	49,3	314.856	469.385	154.529	49,1
La Costera	6.608	8.118	1.510	22,9	5.453	7.135	1.682	30,8
Canals	754	910	156	20,7	639	835	196	30,7

Font: INE. Conselleria de Economia Sostenible, Sectors Productius, Comerç i Treball. Elaboració pròpia.

Per sector d'activitat, al 2021 veiem que el sector més nombrós era el sector serveis (1.132), la qual cosa implica un augment de més de 100 punts respecte al 2020. El segon sector d'activitat més nombrós és el sector de la indústria (210), el qual s'ha incrementat notablement respecte de 2020 (136). Seguidament tenim l'agricultura, amb 208 contractes laborals, lleugerament superior a l'any anterior (203). Finalment, el sector de la construcció és el que menys contractes laborals registrats té al 2021, 195, 29 menys que al 2020. En comparació amb 2011, s'ha incrementat el nombre de contractes en tots els sectors.

Gràfic 22. Contractes laborals segons sector d'activitat. Canals, 2011-2021.



Font: INE. Conselleria de Economia Sostenible, Sectors Productius, Comerç i Treball. Elaboració pròpia.



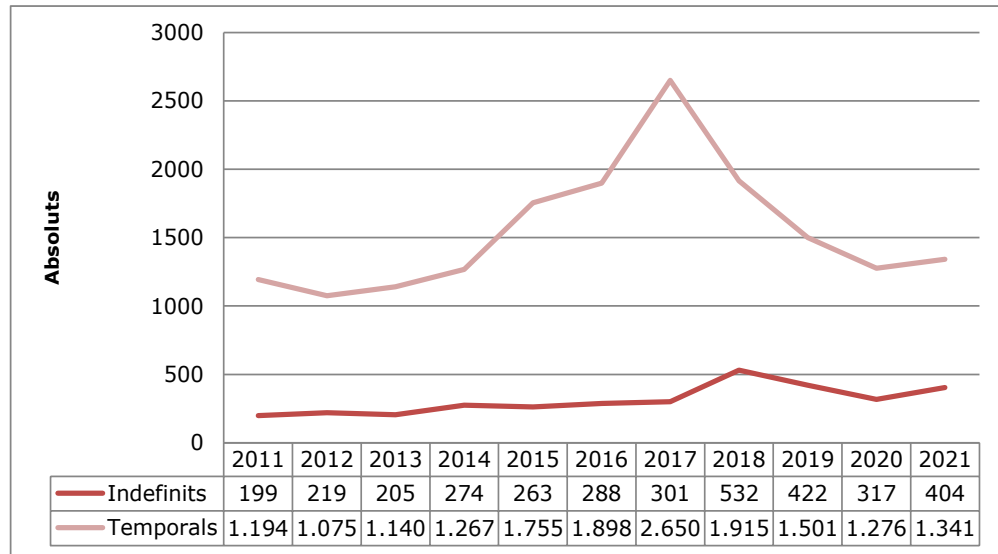


**Pla Urbà d'Actuació
 Municipal(PUAM)
 Ajuntament de Canals 2021-2027**



En relació a la temporalitat dels contractes laborals, veiem que al 2021, 1.341 eren temporals, front als 404 de caràcter indefinit. En comparació amb 2011, s'han incrementat els contractes laborals tant indefinits com temporals. No obstant això, aquesta descompensació continua sent molt alta i és negativa per als ciutadans de Canals ja que la temporalitat tendeix a implicar més inestabilitat i precarietat laboral.

Gràfic 23. Contractes laborals segons siguen temporals o indefinits. Canals, 2011-2021.



Font: INE. Conselleria de Economia Sostenible, Sectors Productius, Comerç i Treball. Elaboració pròpia.

3.2. Mercat laboral

Fixant-nos en les dades relatives a la situació laboral dels habitants de la comarca de la Costera (no hi ha dades relatives al municipi), observem que 46,2 milers de persones pertanyen a la població potencialment activa (tenen entre 16 i 64 anys). D'aquestes persones, 34,47 milers de persones es troben actives, mentre que tenen feina 30,27 milers i 4,2 milers estan aturades. Si desagreguem les dades per gènere, hi ha més dones inactives que homes, fet que mostra la encara persistent desigualtat quant a les tasques de la llar i les cures.





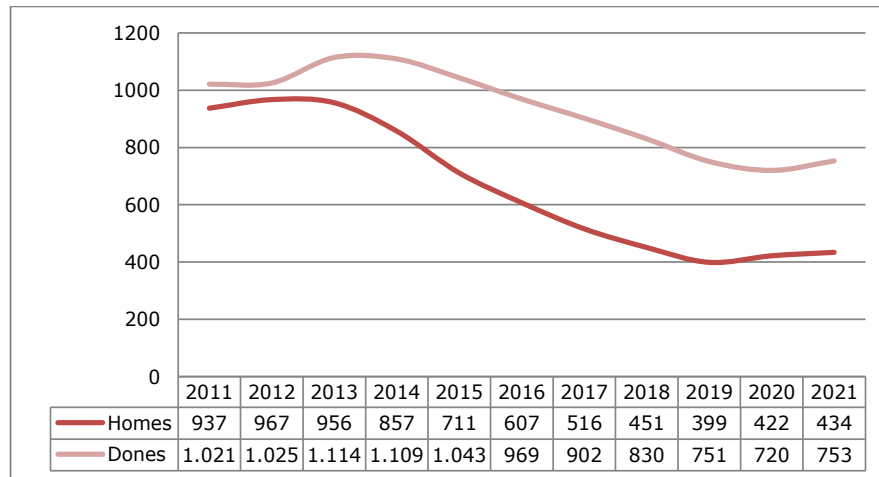
Taula 9. Distribució de la població total segons relació amb l'activitat. La Costera, 2021 (Milers de persones).

Distribució de la població total segons relació amb l'activitat. La Costera, 2021 (Milers de persones)			
	Total	Homes	Dones
Població de 16 a 64 anys	46,2	23,31	22,89
Actius	34,47	18,17	16,3
Ocupats	30,27	16,07	14,2
Aturats	4,2	2,1	2,1
Inactius	11,72	5,13	6,59

Font: INE. Conselleria de Economia Sostenible, Sectors Productius, Comerç i Treball. Elaboració pròpia.

Pel que fa a les persones actives demandants d'ocupació, veiem que en tot el període entre 2011 i 2021, són sempre les dones les que més en demanen, la qual cosa torna a mostrar aquesta desigualtat entre homes i dones. Tanmateix, és positiva la reducció en ambdós grups, especialment els homes, tot i que al 2021 hi ha un repunt de demandants de població tant en homes com en dones.

Gràfic 24. Demandants d'ocupació segons gènere. Canals, 2010-2021.



Font: INE. Conselleria de Economia Sostenible, Sectors Productius, Comerç i Treball. Elaboració pròpia.

Respecte als grans grups d'edat, el col·lectiu d'edat amb més demandants d'ocupació al 2021 són les persones de més de 44 anys (690 persones), seguides del grup d'edat entre 25 i 44 anys (392 persones) i els menors de 25 anys (105 persones). De nou, s'aprecia aquesta reducció notable dels



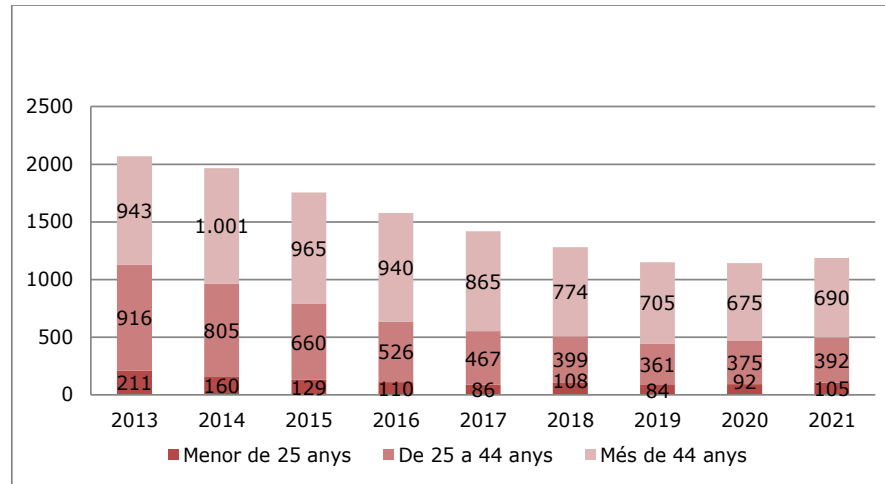


**Pla Urbà d'Actuació
Municipal(PUAM)
Ajuntament de Canals 2021-2027**



demandants d'ocupació entre 2013 i 2021, però el xicotet repunt entre 2020 i 2021.

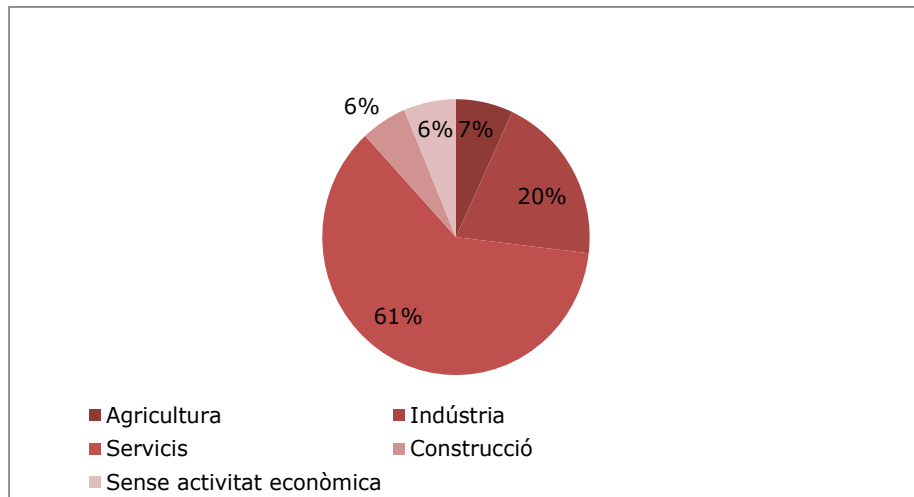
Gràfic 25. Demandants d'ocupació segons grans grups d'edat. Canals, 2013-2021.



Font: INE. Conselleria de Economia Sostenible, Sectors Productius, Comerç i Treball. Elaboració pròpia.

Si veiem la distribució de persones aturades segons sector d'activitat, veiem que al 2021 el 61% pertanyia al sector serveis, seguit del 20% que pertanyia al sector de la indústria, el 7% a l'agricultura i un 6% a la construcció o no tenia activitat econòmica.

Gràfic 26. Distribució dels aturats segons sector d'activitat. Canals, 2020.



Font: INE. Conselleria de Economia Sostenible, Sectors Productius, Comerç i Treball. Elaboració pròpia.



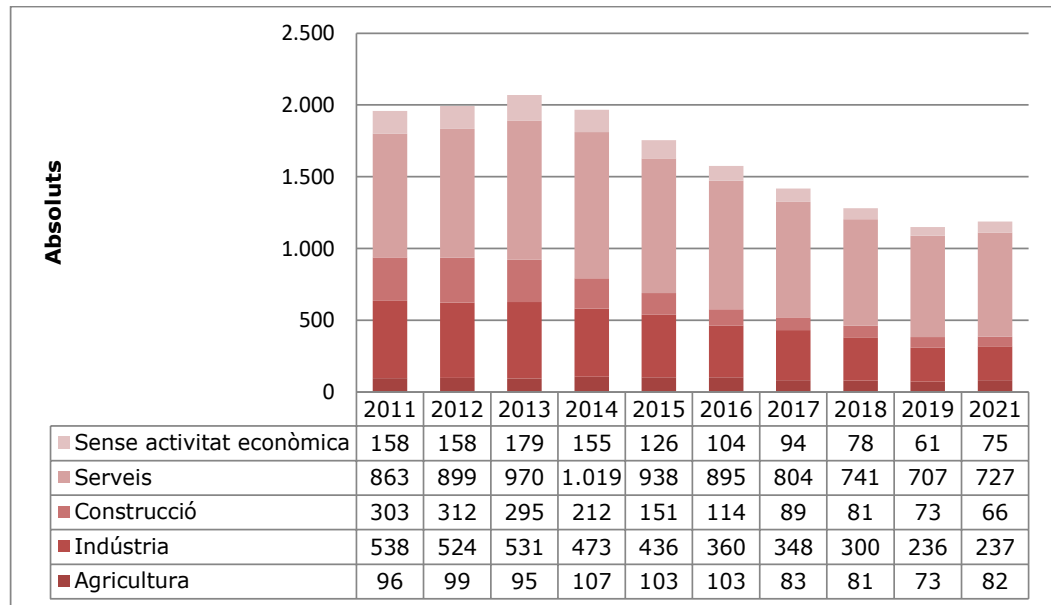


Pla Urbà d'Actuació Municipal(PUAM) Ajuntament de Canals 2021-2027



Des d'una perspectiva històrica, veiem que la distribució dels aturats a Canals per sector d'activitat ha sigut més o menys semblant. Destaca el període comprés entre 2012 i 2014, on va haver-hi un augment notable dels aturats, coincidint amb els moments més durs de la crisi de 2008.

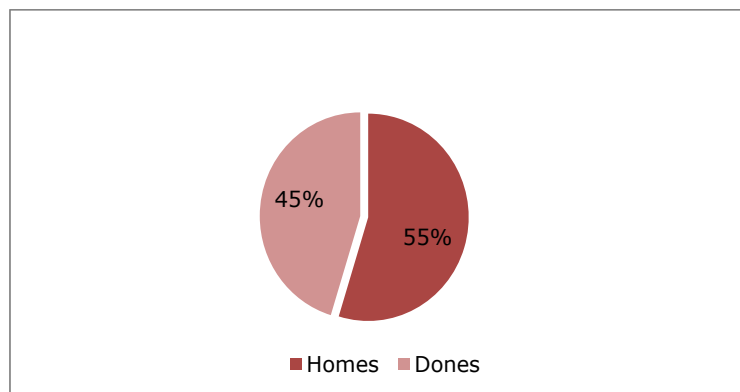
Gràfic 27. Demandants d'ocupació segons sector d'activitat. Canals, 2011-2021.



Font: INE. Conselleria de Economia Sostenible, Sectors Productius, Comerç i Treball. Elaboració pròpia.

Per finalitzar, veurem les dades al respecte de les afiliacions a la Seguretat Social(SS). En total, al 2021, hi havia a Canals 5.148 persones afiliades a la SS, de les quals, 2.818 eren homes (55%) i 2.330 eren dones (45%).

Gràfic 28. Afiliacions a la Seguretat Social segons gènere, Canals. 4º Trimestre de 2021.



Font: INE. Conselleria de Economia Sostenible, Sectors Productius, Comerç i Treball. Elaboració pròpia





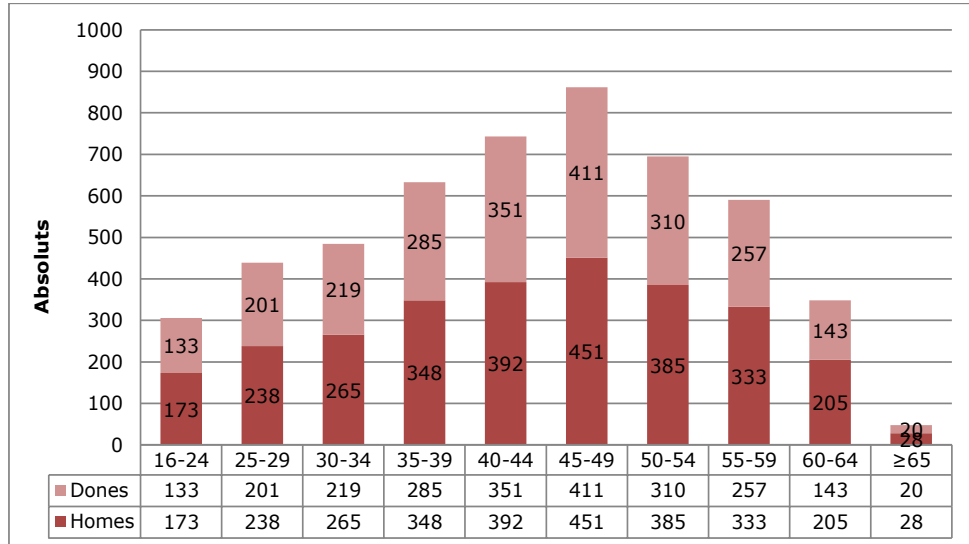
SELLO
Registrado el 03/05/2022
Nº de entrada 4471 / 2022

Pla Urbà d'Actuació Municipal(PUAM) Ajuntament de Canals 2021-2027



Per edats, el grup quinquennal més nombros és el de 45 a 49 anys (862 persones) seguit del grup quinquennal de 40 a 44 anys. El grup que presenta menys afiliacions és el de persones de 65 o més anys.

Gràfic 29. Total de persones afiliades a la Seguretat Social segons edat. Canals, 4^o Trimestre de 2020.



Font: INE. Conselleria de Economia Sostenible, Sectors Productius, Comerç i Treball. Elaboració pròpia.

Finalment, per sectors d'activitat, veiem que, de nou, el sector serveis és el predominant, tant per homes (884) com per dones però especialment per a aquestes últimes (1.039). Quant a la indústria, hi ha el mateix nombre de dones i homes afiliades a la Seguretat Social (340), mentre que en agricultura i construcció, els homes tenen més afiliacions que les dones (238 afiliacions front a 76 en el cas de l'agricultura, i 311 front a 25 en construcció).



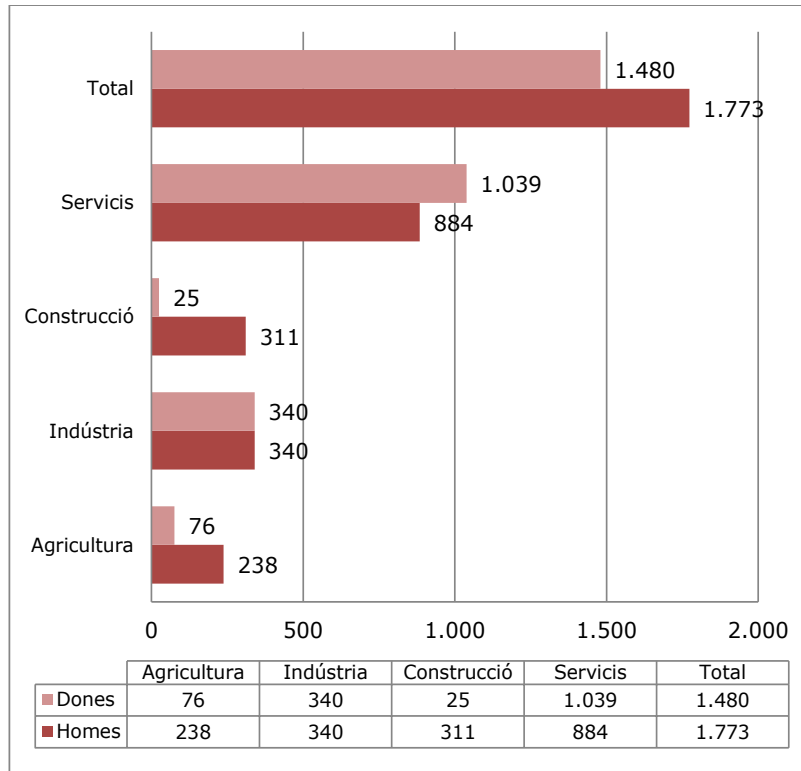


SELLO
 Registrado el 03/05/2022
 Nº de entrada 4471 / 2022

**Pla Urbà d'Actuació
 Municipal(PUAM)
 Ajuntament de Canals 2021-2027**



Gràfic 30. Total de persones afiliades a la Seguretat Social segons sector d'activitat. Canals, 4º trimestre de 2021.



Font: INE. Conselleria de Economia Sostenible, Sectors Productius, Comerç i Treball. Elaboració pròpia.



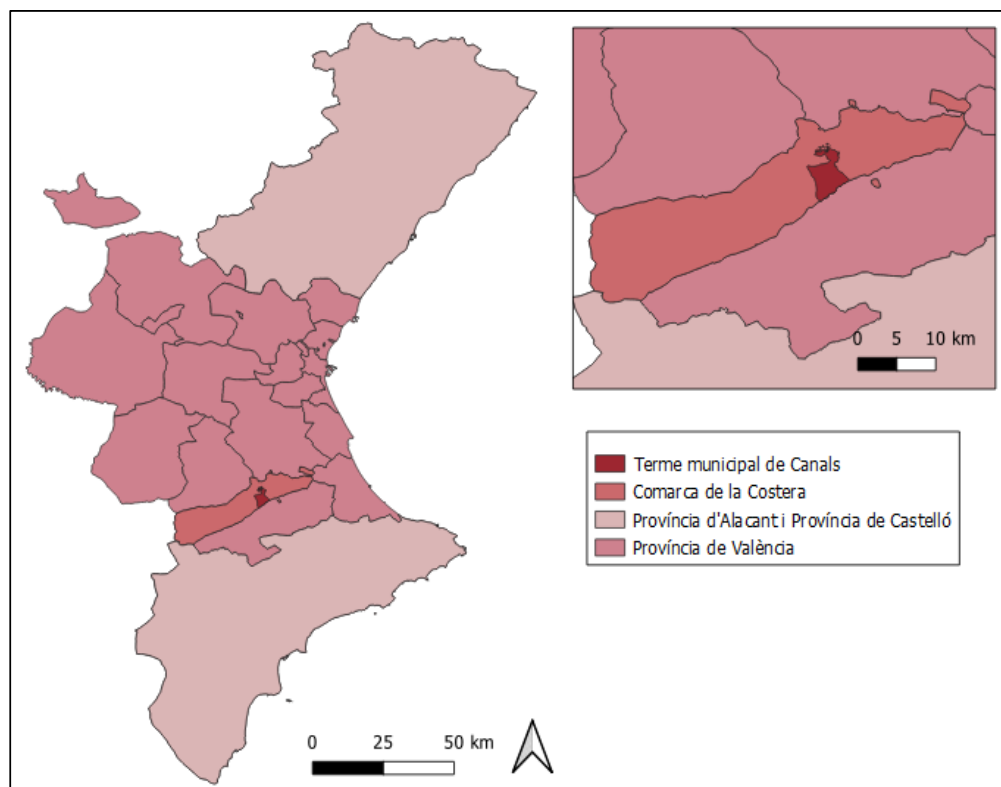


4. Eix mediambiental

4.1. Anàlisi física.

El municipi de Canals es troba a la comarca de la Costera. Pel nord, el terme municipal limita amb els municipis de l'Alcúdia de Crespins, Cerdà, Torrella, la Granja de la Costera, Vallés i per l'est amb Xàtiva. Pel sud amb l'Olleria i Aiello de Malferit, els quals pertanyen a la comarca de la Vall d'Albaida, i per l'oest amb Montesa.

Il·lustració 13. Situació del municipi de Canals.



Font: Institut Cartogràfic Valencià (ICV). Elaboració pròpia.

Canals compta amb una superfície total d'uns 21,86 km² i es troba situat a la Vall de la Montesa sent una superfície plana en la seua majoria. Destaca la Serra Grossa al sud del municipi amb l'Atalaia de 556 metres sobre el nivell del mar (msnm) i la Creu amb 520 msnm.





II·lustració 14. Terme municipal de Canals.



Font: Institut Cartogràfic Valencià (ICV). Elaboració pròpia.

Pel municipi travessa el riu Cànyoles d'oest a nord-est, i el riu dels Sants, el qual és un afluent del riu Cànyoles i passa pel centre del casc urbà.

El casc urbà està situat pràcticament al nord del municipi al marge esquerre del riu i forma una conurbació amb l'Alcúdia de Crespins, encara que compta amb altres dos nuclis, el d'Aiacor i la Torre de Cerdà o Torre dels Frares.

4.1.1. Condicions climàtiques

El clima es veu condicionat per l'orografia i la localització de la zona d'estudi. Segons les condicions de Canals, aquest presenta un clima típic mediterrani.

Segons la classificació Köppen, Canals compta amb un clima de tipus Csa, és a dir, un clima temperat a més de sec i calorós tenint en compte les característiques de les precipitacions i les temperatures. Aquest també destaca per ser el subtipus més comú a la Comunitat Valenciana.





SELLO
 Registrado el 03/05/2022
 Nº de entrada 4471 / 2022

**Pla Urbà d'Actuació
 Municipal(PUAM)
 Ajuntament de Canals 2021-2027**



A la taula 10 es mostren les característiques per als subtipus del clima tipus C:

Taula 10. Tipus de clima.

	Tipus Cs (sec a l'estiu)	Tipus Cf (sense estació seca)
Si la temperatura mitjana del mes més càlid és superior a 22 °C	Csa: Temperat amb estiu sec i calorós	Cfa: Temperat sense estació seca amb estiu calorós
Si la temperatura mitjana del mes més càlid és inferior o igual a 22 °C, i se supera més de quatre mesos a l'any la temperatura mitjana superior a 10 °C	Csb: Temperat amb estiu sec i temperat	Cfb: Temperat sense estació seca amb estiu temperat

Font: Atlas Climàtico Ibérico. Elaboració pròpia.

Per saber sobre les temperatures i precipitacions que es produeixen a Canals, a la següent taula s'indiquen les corresponents a un any sencer.

Com es pot observar, els mesos més calorosos són juliol i agost arribant als 25°C en el cas del mes d'agost. Pel contrari, els mesos més freds són desembre, gener i febrer, els quals estan al voltant d'una temperatura de 10°C i que pot baixar pràcticament fins als 9°C en gener. Així doncs, es produeixen estius relativament càlids i hiverns suaus.

Les temperatures mitjanes màximes són d'uns 22°C mentre que les mitjanes mínimes arriben quasi als 10,5°C, per la qual cosa la temperatura mitjana anual és de 22,1°C.





SELO
Registrado el 03/05/2022
Nº de entrada 4471 / 2022

**Pla Urbà d'Actuació
Municipal(PUAM)
Ajuntament de Canals 2021-2027**

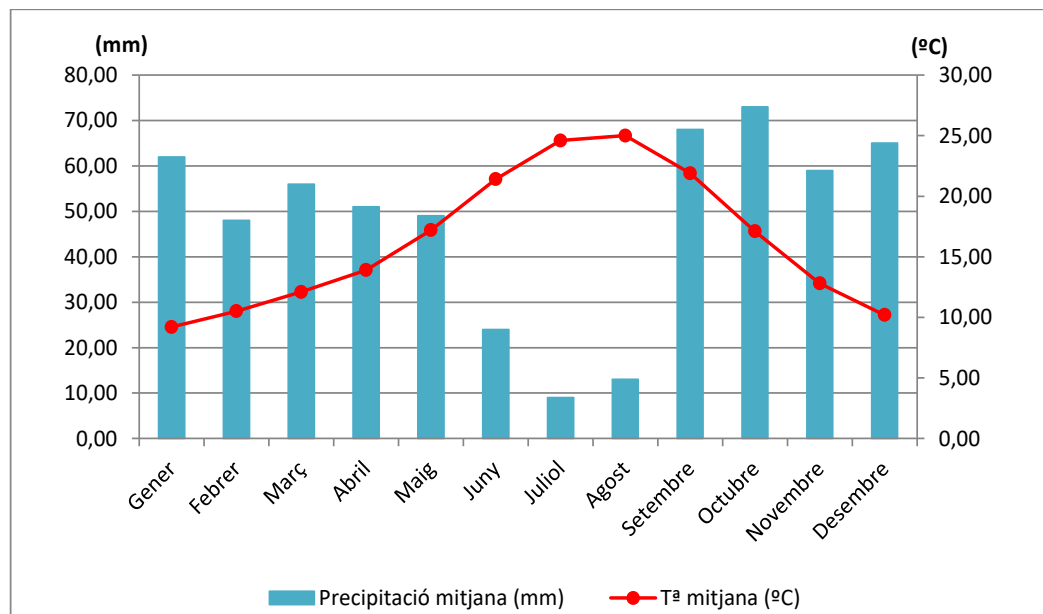


Taula 11. Dades meteorològiques.

	Dades meteorològiques		
	Tª mitjana (°C)	Precipitació mitjana (mm)	Precipitació acumulada (Hm^3)
Gener	9,20	62,00	1,44
Febrer	10,50	48,00	1,12
Març	12,10	56,00	1,29
Abril	13,90	51,00	1,18
Maig	17,20	49,00	1,13
Juny	21,40	24,00	0,56
Juliol	24,60	9,00	0,22
Agost	25,00	13,00	0,32
Setembre	21,90	68,00	1,57
Octubre	17,10	73,00	1,68
Novembre	12,80	59,00	1,36
Desembre	10,20	65,00	1,51
Anual	16,30	581,00	13,37
Mínimes anual	10,60		
Màximes anual	22,10		

Font: AEMET. Elaboració pròpia.

Gràfic 31. Climograma.

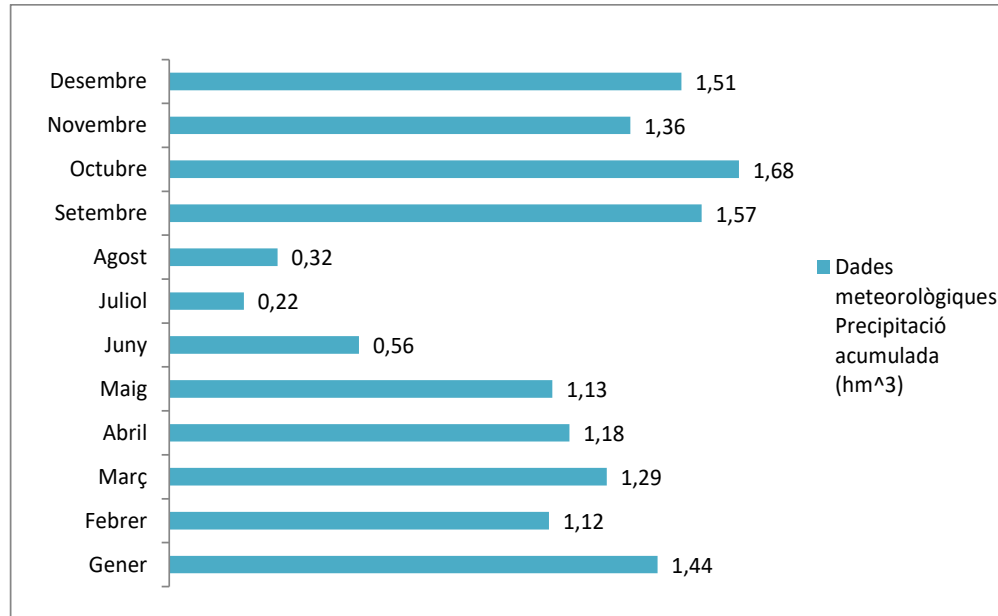


Font: AEMET. Elaboració pròpia.





Gràfic 32. Precipitació acumulada.



Font: AEMET. Elaboració pròpia.

La precipitació acumulada registra la quantitat d'aigua recollida en cada període, és un paràmetre que s'utilitza com a indicador de la concentració de les pluges, és a dir, de la seua intensitat i torrencialitat.

El mes amb major precipitació acumulada és l'octubre amb 1,68 hm³, per davant del setembre, novembre i desembre. Coincideix amb el mes més plujós. A més, és menor en els mesos d'estiu, doncs es tracta de l'època de baixes precipitacions.

4.2. Recursos naturals

- **Espais naturals protegits**

El terme municipal de Canals disposa de diverses zones naturals emparades per diferents figures de protecció a causa de la seva rellevància ecològica, paisatgística, com a ecosistema o per la seva fauna i flora. La superfície protegida ocupa 77,21 ha, és a dir, un 3,53 % respecte a la superfície del municipi (2.186 ha).

A continuació, es detallen els noms d'aquests espais així com la figura de protecció que tenen declarada:





**Pla Urbà d'Actuació
Municipal(PUAM)
Ajuntament de Canals 2021-2027**



Taula 12. Espais naturals protegits de Canals.

Figures de protecció dels espais naturals de Canals	
Nom	Declarat
Font dels Sants	ZH ¹
Cinc Germans	PNM ²
Túnel de Canals	ZEC ³ , Cv ⁴ , LIC ⁵

Font: Conselleria d'Infraestructures, Territori i Medi Ambient. Elaboració pròpia.

- **Font dels Sants**

Es tracta d'una surgència que actua com a descàrrega principal de l'aquífer del Caroig Sud, edifici travertínic sobre el qual es desenvolupen les poblacions de l'Alcúdia dels Crespins i Canals.

Taula 13. Figures de protecció de La Font dels Sants.

Figures de protecció de La Font dels Sants			
Figures de protecció	Abreviatura	Superfície (ha)	Any
Zona humida	ZH	37,11	2002

Font: Conselleria d'Infraestructures, Territori i Medi Ambient. Elaboració pròpia.

- **Els Cinc Germans**

Declarat Paratge Natural Municipal pel *Decret 104/2012, de 22 de juny*, se situa al sud-est del terme municipal de Canals, en la vessant nord de la Serra Grossa. Està conformat per materials calcaris del cretàtic altament

¹ Segons estableix la *Llei 11/1994, de 27 de Desembre, de la Generalitat Valenciana, d'espais naturals protegits de la Comunitat València*, "S'entendrà per zones humides, a l'efecte de la present Llei, els marenys, marjals, torberes o aigües rases, ja siguin permanents o temporals, d'aigües estancades o corrents, dolços, salobres o salines, naturals o artificials".

² Segons estableix la *Llei 11/1994, de 27 de Desembre, de la Generalitat Valenciana, d'espais naturals protegits de la Comunitat València*, s'entendrà per paratges naturals municipals "les zones compreses en un o diversos termes municipals que presentin especials valors naturals d'interès local que requereixin la seva protecció, conservació i millora i siguin declarades com a tals a instàncies de les entitats locals".

³ Segons el *Reial decret 1997/1995, de 7 de desembre, pel qual s'estableixen mesures per a contribuir a garantir la biodiversitat mitjançant la conservació dels hàbitats naturals i de la fauna i flora silvestres*, una Zona Especial de Conservació és "Un lloc d'importància comunitària declarat per la Comunitat Autònoma corresponent, en el qual s'apliquin les mesures de conservació necessàries per al manteniment o el restabliment, en un estat de conservació favorable, dels hàbitats naturals i/o de les poblacions de les espècies per a les quals s'hagi designat el lloc".

⁴ Segons el *Decret 65/2006, de 12 de maig, del Consell*, pel qual es desenvolupa el règim de protecció de les coves i s'aprova el Catàleg de Cuevas de la Comunitat Valenciana, el terme cova "en sentit general s'aplica a qualsevol mena de cavitat subterrània en el karst".

⁵ Segons la *Llei 42/2007, de 13 de Desembre, del Patrimoni Natural i de la Biodiversitat*, els Llocs d'Importància Comunitària són "Cadascun dels espais del conjunt del territori nacional o de les aigües marítimes sota sobirania o jurisdicció nacional, aprovats com a tals, que contribueixen de manera apreciable al manteniment o, en el seu cas, al restabliment de l'estat de conservació favorable dels tipus d'hàbitats naturals i els hàbitats de les espècies d'interès comunitari".





**Pla Urbà d'Actuació
Municipal(PUAM)
Ajuntament de Canals 2021-2027**



tectonitzats i carstificats. La vegetació predominant es la màquia o garriga de coscolles, margallons i argelagues.

Taula 14. Figures de protecció del PNM Els Cinc Germans.

Figures de protecció del PNM Els Cinc Germans			
Figures de protecció	Abreviatura	Superfície (ha)	Any
Paratge Natural Municipal	PNM	65,53	2012

Font: Conselleria d'Infraestructures, Territori i Medi Ambient. Elaboració pròpia.

Taula 15. Espècies de flora i fauna.

Espècies		
Espècies de flora i fauna predominants		
Tipus	Nom	
Flora	<i>Quercus coccifera</i>	Coscolla
Flora	<i>Chamaerops humilis</i>	Margalló
Flora	<i>Ulex parviflorus</i>	Argelaga
Flora	<i>Pinus halepensis</i>	Pi blanc
Fauna	<i>Oenanthe leucura</i>	Còlit negre
Fauna	<i>Pyrrhocorax pyrrhocorax</i>	Gralla de bec vermell
Fauna	<i>Otus scops</i>	Mussol
Fauna	<i>Caprimulgus ruficollis</i>	Siboc
Altres espècies importants de flora i fauna		
Flora	<i>Quercus ilex subsp. rotundifolia</i>	Carrasca
Flora	<i>Juniperus oxycedrus</i>	Ginebre
Fauna	<i>Felis silvestris</i>	Gat montés
Fauna	<i>Meles meles</i>	Teixó
Fauna	<i>Martes foina</i>	Fagina

Font: Conselleria d'Infraestructures, Territori i Medi Ambient. Elaboració pròpia.

• **Túnel de Canals - ES5214002**

Declarada Zona Especial de Conservació pel DECRET 36/2013, d'1 de març, del Consell, pel qual es declaren com a Zones Especials de Conservació (ZEC) determinats Llocs d'Importància Comunitària (LIC) constituïts per





**Pla Urbà d'Actuació
Municipal(PUAM)
Ajuntament de Canals 2021-2027**



*cavitats subterrànies i s'aprova la seva Norma de Gestió. Es tracta d'una cavitat d'interés per als ratpenats, doncs alberga una població destacable de *Miniopterus schreibersii*.*

Taula 16. Figures de protecció del Túnel de Canals.

Figures de protecció del Túnel de Canals			
Figures de protecció	Abreviatura	Superfície (ha)	Any
Zona Especial de Conservació	ZEC	0,79	2012
Cova	Cv	-	2006
Lloc d'Interés Comunitari	LIC	0,99	2001

Font: Conselleria d'Infraestructures, Territori i Medi Ambient. Elaboració pròpia.

Taula 17. Hàbitats.

Hàbitats	
Hàbitats d'interés comunitari de l'Annex I de la Directiva 92/43/CEE presents a l'espai	
Codi	Nom
8310	Coves no obertes al públic

Font: Direcció general de Medi Natural i d'Avaluació Ambiental. Elaboració pròpia.

Taula 18. Espècies d'interés comunitari.

Espècies		
Espècies d'interés comunitari de l'Annex II de la Directiva 92/43/CEE presents a l'espai		
Codi	Nom	
1310	<i>Miniopterus schreibersii</i>	Ratpenat de dits llargs cavernícola
1307	<i>Myotis blythii</i>	Ratpenat de musell agut
1316	<i>Myotis capaccinii</i>	Ratpenat de peus grossos
1324	<i>Myotis myotis</i>	Ratpenat de musell llarg
1304	<i>Rhinolophus ferrumequinum</i>	Ratpenat de ferradura gran
Altres espècies importants de flora i fauna		
1322	<i>Myotis nattereri</i>	Ratpenat de Natterer

Font: Direcció general de Medi Natural i d'Avaluació Ambiental. Elaboració pròpia.





Pla Urbà d'Actuació Municipal(PUAM) Ajuntament de Canals 2021-2027



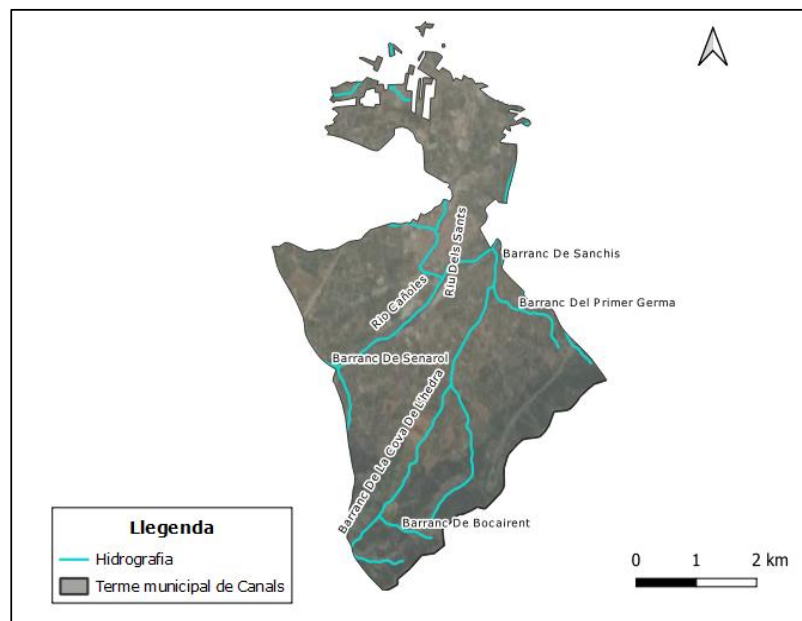
- **Recursos hídrics**

Els recursos hídrics són les masses o corrents d'aigua que té un municipi. En el cas de Canals existeixen masses d'aigua superficial i subterrània.

- **Recursos hídrics superficials**

Pel municipi travessa el riu Cànyoles d'oest a nord-est, i el riu dels Sants, el qual és un afluent del riu Cànyoles i passa pel centre del casc urbà. Actualment, el riu no disposa de cabdal, i les antigues séquies han sigut substituïdes per un sistema de bombeig i canonades.

II-lustració 15: Hidrografia superficial.



Font: Confederació Hidrogràfica del Xúquer. Elaboració pròpia.





II-lustració 16. Riu dels Sants (tram urbà).

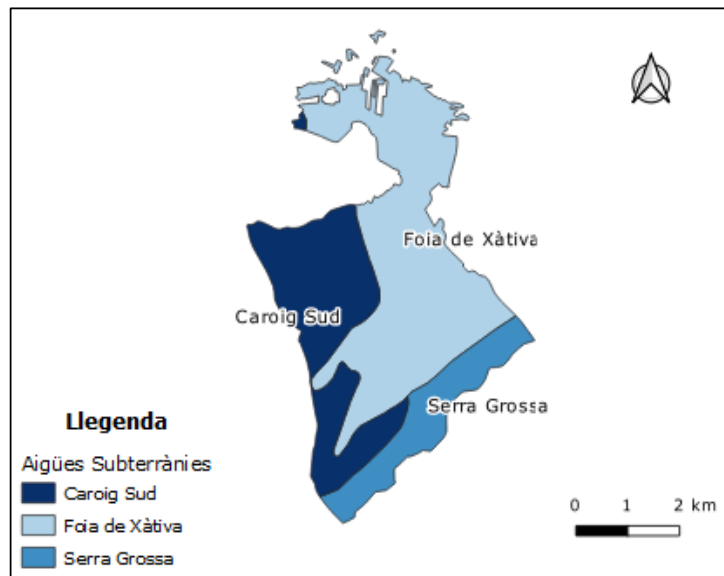


Font: Elaboració pròpia.

o **Recursos hídrics subterranis**

El terme es troba sobre tres sistemes acüífers: el Massís del Caroig (Sud), la Foia de Xàtiva i la Serra Grossa.

II-lustració 17. Denominació de les masses d'aigua subterrànies.



Font: Confederació Hidrogràfica del Xúquer. Elaboració pròpia.

En el terme municipal de Canals existeixen tres sistemes d'aqüífers denominats Caroig Sud, Foia de Xàtiva i Serra Grossa, amb codis 080.147, 080.148 i 090.156, respectivament. Es tracta de masses permeables. Les tres disposen de punts de control en els quals la Confederació Hidrogràfica





**Pla Urbà d'Actuació
 Municipal(PUAM)
 Ajuntament de Canals 2021-2027**



del Xúquer realitza mostrejors periòdics per a controlar els paràmetres més importants de les masses.

Per al sistema 080.147, les estacions de control són les 08.150.CA001 (municipi de Simat de la Vallidigna) i 08.150.CA002 (en el municipi de Xeraco). Quant a la massa 080.148, aquesta disposa de quatre estacions de control, 080.151.CA001 (Tavernes de la Vallidigna), 080.151.CA077 (Xeraco), 080.151.CA078 (Cullera) i 080.151.CA079 (Xeraco).

La massa 090.156 compta amb una estació de control amb codi 08-156-CA001.

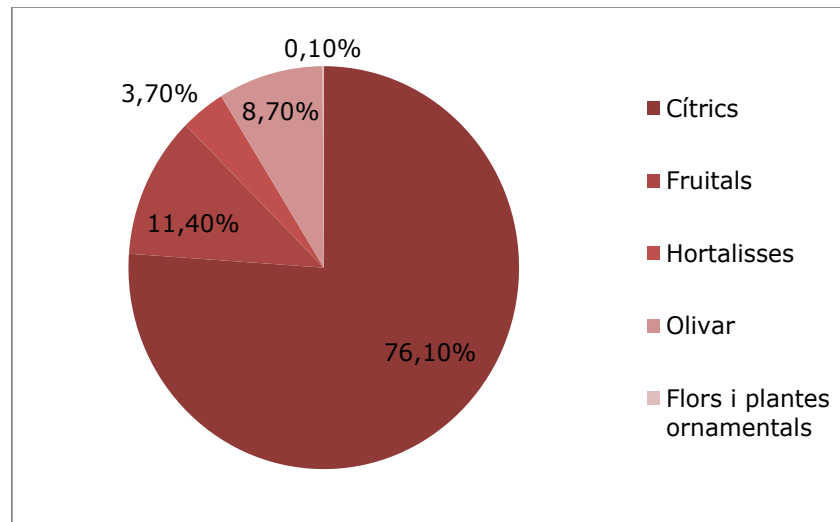
- **Recursos agrícoles**

Taula 19. Superfícies de cultiu.

Superfícies de cultiu - 2019	
Cítrics	76,10%
Fruiters	11,40%
Hortalisses	3,70%
Olivar	8,70%
Flors i plantes ornamentals	0,10%

Font: Conselleria d'Economia Sostenible, Sectors Productius, Comerç i Treball, Fitxa Municipal de Canals. Elaboració pròpia.

Gràfic 33. Superfícies de cultiu.



Font: Conselleria d'Economia Sostenible, Sectors Productius, Comerç i Treball, Fitxa Municipal de Canals. Elaboració pròpia.





SELLO
Registrado el 03/05/2022
Nº de entrada 4471 / 2022

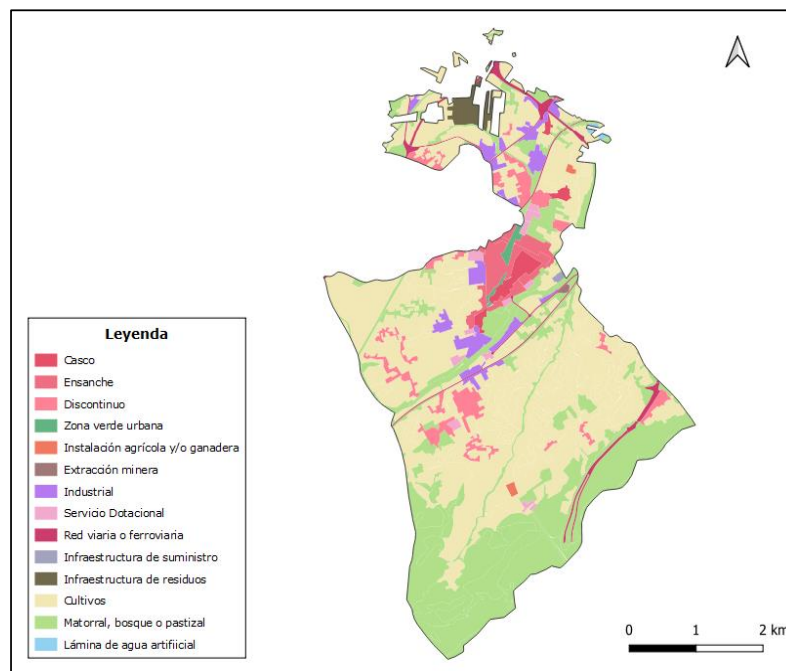
Pla Urbà d'Actuació Municipal(PUAM) Ajuntament de Canals 2021-2027



Segons dades obtingudes de la fitxa municipal del municipi, publicada anualment per la *Conselleria d'Economia sostenible, Sectors productius, Comerç i Treball*, l'any 2019 els cultius amb major presència en el municipi van ser els cítrics (76,1%), els fruiters (11,4%), hortalisses (3,7%), olivar (8,7%) i flors i plantes ornamentals (0,1%).

Segons dades obtingudes del CORINE, l'ús del sòl més estès en el municipi són els terrenys de cultiu de cítrics, la qual cosa coincideix amb tota la zona agrícola del municipi. A més, la resta del sòl municipal està classificat com a zones de matoll, pasturatge o boscos de coníferes, zones urbanes i zones industrials.

Il·lustració 18. Mapa d'usos del sòl.



Font: SIOSE. Elaboració pròpia.

• Recursos forestals

El terme municipal de Canals té una superfície forestal reduïda en la seva part sud i sud-est amb una extensió 483,79 ha, ocupant el 22% del total del terme.

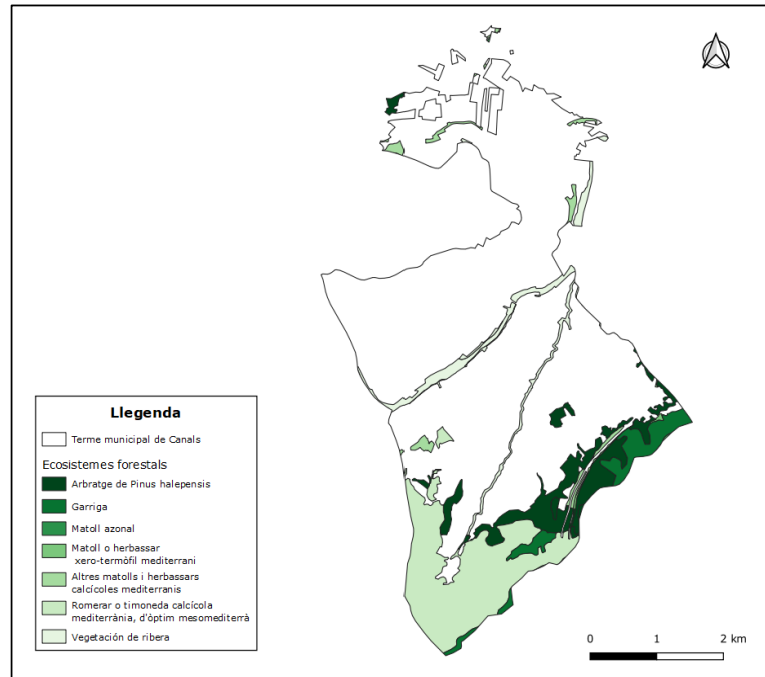
Segons la Llei 3/1993, de 9 de desembre, la unitat de gestió, protecció i foment forestal (demarcació forestal) a la qual pertany Canals és Xàtiva.

Els ecosistemes forestals són comunitats biològicament integrades. Els ecosistemes amb presència en el municipi són els següents:





Il·lustració 19. Ecosistemes forestals.



Font: Institut Cartogràfic Valencià (ICV). Elaboració pròpia.

- Arbratge de *Pinus halepensis*: Ecosistema forestal arbrat. Són formacions de pi blanc.
- Matoll azonal. Ecosistema forestal no arbrat. Matoll escleròfil arborescent. Altura de la vegetació de mig metre a metre i mig.
- Matoll o herbassar xero-termòfil mediterrani: formació arbustiva termòfila mediterrània, principalment termomediterrània. Retamar termòfil mediterrani amb vegetació d'altura de mig metre fins a metre i mig.
- Altres matolls i herbassars calcícoles mediterranis: formació arbustiva termòfila mediterrània, principalment mediterrània. Erm, herbassar o matoll baix degradat mediterrani de menys de mig metre d'altura.
- Garriga: Ecosistema forestal no arbrat. Matoll mitjà i alt de *Quercus coccifera*.
- Romerer o timoneda calcícola mediterrània, d'òptim mesomediterrà. Ecosistema forestal no arbrat. Matoll mitjà de *Rosmarinus officinalis*. Altura de la vegetació de mig metre a metre i mig.
- Vegetació de ribera: galeria, canyar o canyissar, d'altura mitjana de tres a set metres.





SELLO
Registrado el 03/05/2022
Nº de entrada 4471 / 2022

Pla Urbà d'Actuació Municipal(PUAM) Ajuntament de Canals 2021-2027



4.3. Riscos naturals i climàtics

4.3.1. Qualitat i avaluació ambiental

- **Qualitat de l'aire**

La Xarxa Valenciana de Vigilància i Control de la Contaminació Atmosfèrica compta amb una xarxa d'estacions per al seguiment dels contaminants atmosfèrics més rellevants i poder així analitzar la qualitat de l'aire.

La seua creació s'emmarca en el Decret 161/2003, de 5 de setembre, del Consell de la Generalitat, pel qual es designa l'organisme competent per a l'avaluació i gestió de la qualitat de l'aire ambient a la Comunitat Valenciana. Anualment, es publica un informe amb les dades obtingudes per les diferents estacions de la xarxa amb l'anàlisi d'aquestes, així com amb la qualitat dels mesuraments obtinguts en percentatge, segons la seua fiabilitat. A més de portar un seguiment, s'utilitza per a informar la població tant si les dades són normals com si s'observen superacions.

La zona en la qual se situa Canals es denomina Zona ES1011: BÈTICA – SERPIS (àrea costanera), i l'estació que mesura la qualitat de l'aire del municipi per la seua major proximitat és la que se situa en el municipi de Benigànim, amb codi 46062001. En la web de la Generalitat estan disponibles les dades anuals, a partir del 2008, per a qualsevol ciutadà que vulga accedir a la seua consulta.

L'estació mesura els contaminants: Diòxid de Nitrogen (NO₂), Ozó (O₃), Diòxid de Sofre (SO₂), Monòxid de Carboni (CO), i partícules en suspensió (PM_{2.5} i PM₁₀), mesurades totes elles en µg/m³. Cal ressaltar que no mesura cap dels metalls pesats que altres estacions sí que mesuren.

Els valors exposats en la taula corresponen a l'any 2020 i s'inclouen en l'últim informe publicat per la Generalitat Valenciana. En les taules, s'observen a més dels mesuraments obtinguts, les dades vàlides del període de mostreig (en percentatge), així com els límits legals establerts en el Reial decret 102/2011, de 28 de gener, relatiu a la millora de la qualitat de l'aire.

Durant el període observat no s'han produït superacions dels límits legals. Les quantitats registrades en els contaminants mesurats han estat en gairebé tots els casos menors del que s'estableix legalment. En relació amb el valor objectiu per a la protecció de la vegetació, es produeix una reducció del valor AOT40 respecte al període anterior, no obstant això continua sent superior al valor objectiu. Les dades obtingudes tenen una validesa pròxima al 25%, per tant, no es pot afirmar amb fiabilitat que la qualitat de l'aire siga alta.





SELLO
Registrado el 03/05/2022
Nº de entrada 4471 / 2022

**Pla Urbà d'Actuació
Municipal(PUAM)
Ajuntament de Canals 2021-2027**



Taula 20. Xarxa Valenciana de Vigilància i Control de la Contaminació Atmosfèrica.

Xarxa Valenciana de Vigilància i Control de la Contaminació Atmosfèrica						
Paràmetre	Valor límit anual	Valor límit diari	Valor límit horari	Altres paràmetres estadístics	Benignànim	
Diòxid de sofre (SO ₂)		Nº de superacions de 125 µg/m ³ (3 sup/any)			0	24%
			Nº de superacions de 350 µg/m ³ (24 sup/any)		0	25%
Diòxid de Nitrogen (NO ₂)	40 µg/m ³				7	21%
			Nº de superacions de 200 µg/m ³ (18 sup/any)		0	
Partícules en suspensió (PM ₁₀)		Nº de superacions de 50 µg/m ³ (35 sup/any)			0	20%
	40 µg/m ³				12	
				Percentil 90,4 (50 µg/m ³)	19	
Partícules en suspensió després del descompte (PM ₁₀)		Nº de superacions de 50 µg/m ³ (35 sup/any)			0	20%
	40 µg/m ³				9	
				Percentil 90,4 (50 µg/m ³)	16	
Partícules en suspensió (PM _{2,5})	25 µg/m ³				5	21%

Xarxa Valenciana de Vigilància i Control de la Contaminació Atmosfèrica						
Paràmetre	Valor límit anual	Valor límit diari	Valor límit horari	Altres paràmetres estadístics	Benignànim	
Monòxid de carboni (CO)				10 µg/m ³ màx 8-hor mitjanes mòbils diàries	0,3	24%
Plom (Pb)	0,5 µg/m ³				-	
Arsènic (As)	6 ng/m ³					
Cadmi (Cd)	5 ng/m ³					
Níquel (Ni)	20 ng/m ³					
Benzo(a)piré (BaP)	1 ng/m ³				-	-
Ozó (O ₃)				Nº de superacions	0	





SELLO
 Registrado el 03/05/2022
 Nº de entrada 4471 / 2022

**Pla Urbà d'Actuació
 Municipal(PUAM)
 Ajuntament de Canals 2021-2027**



				de 180 µg/m ³ llindar d'informació	
				Valor objectiu per a la protecció de la salut de 120 µg/m ³ (Nº Superacions <25)	2018-20
					12
				Valor AOT40 18000 µg/m ³ valors horaris de maig a juliol	2016-20
					22.739

Font: RVVCCA.

La zona en la qual se situa Canals es denomina Zona ES1011: BÈTICA – SERPIS (àrea costanera), i l'estació que mesura la qualitat de l'aire del municipi per la seua major proximitat és la que se situa en el municipi de Benigànim, amb codi 46062001. En el web de la Generalitat estan disponibles les dades anuals, a partir del 2008, per a qualsevol ciutadà que vulga accedir a la seua consulta.

L'estació mesura els contaminants: Diòxid de Nitrogen (NO₂), Ozó (O₃), Diòxid de Sofre (SO₂), Monòxid de Carboni (CO), i partícules en suspensió (PM_{2.5} i PM₁₀), mesurades totes elles en µg/m³. Cal ressaltar que no mesura cap dels metalls pesants que altres estacions sí que mesuren.

Els valors exposats en la taula corresponen a l'any 2020 i s'inclouen en l'últim informe publicat per la Generalitat Valenciana. En les taules, s'observen a més dels mesuraments obtinguts, les dades vàlides del període de mostreig (en percentatge), així com els límits legals establerts en el Reial decret 102/2011, de 28 de gener, relatiu a la millora de la qualitat de l'aire.

Durant el període observat no s'han produït superacions dels límits legals. Les quantitats registrades en els contaminants mesurats han estat en gairebé tots els casos menors del que s'estableix legalment. En relació amb el valor objectiu per a la protecció de la vegetació, es produeix una reducció del valor AOT40 respecte al període anterior, no obstant això continua sent superior al valor objectiu. Les dades obtingudes tenen una validesa pròxima al 25%, per tant, no es pot afirmar amb fiabilitat que la qualitat de l'aire siga alta.

- **Qualitat del sòl**

La capacitat d'ús del sòl és una classificació dels diferents tipus, segons les característiques fisicoquímiques que posseïska un sòl, a més del clima de la zona i fonamentat en la seua aptitud per produir constantment. D'aquesta manera, s'ordenen els sòls segons la seua capacitat agrícola. Aquesta classificació està dividida en sis classes detallades a continuació:





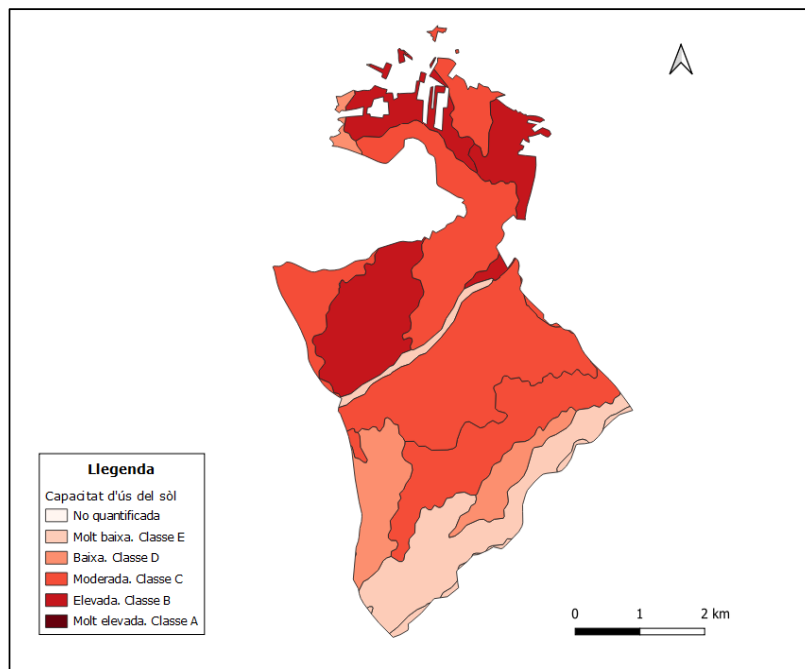
Taula 21. Classes de capacitat d'ús del sol.

Classes	
A	Molt elevada capacitat d'ús
B	Elevada capacitat d'ús
C	Moderada capacitat d'ús
D	Baixa capacitat d'ús
E	Molt baixa capacitat d'ús
O	Fase lítica (Irrecuperable)

Font: Institut Cartogràfic Valencià (ICV). Elaboració pròpia.

Així, la majoria del terme municipal de Canals està classificat com a capacitat d'ús C, "Moderada". També existeixen certes zones de classe B ("Elevada") en la part nord i algunes zones de classe "baixa" i "molt baixa" en el sud del terme. Això implica que té limitacions, risc d'erosió i és poc adequada per a l'activitat agrícola.

Il·lustració 20. Capacitat d'ús del sòl.

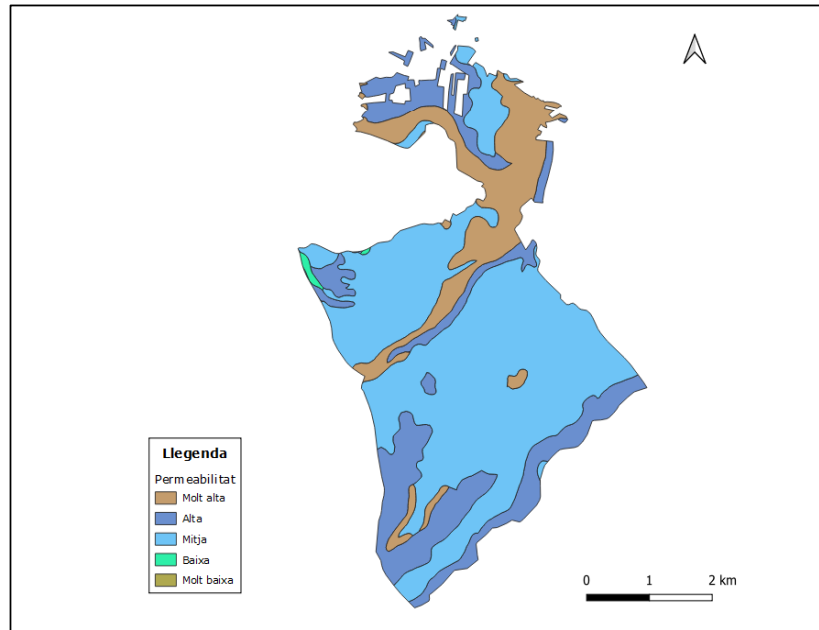


Font: Institut Cartogràfic Valencià (ICV). Elaboració pròpia.





II-lustració 21. Permeabilitat del sòl.



Font: Institut Cartogràfic Valencià (ICV). Elaboració pròpia.

La permeabilitat del sòl és la capacitat d'un sòl per deixar passar l'aigua a través d'ell o, en canvi, de rebutjar-la i fer que s'acumule en la superfície. Aquesta característica ve regida per factors com la porositat del sòl i l'existència o absència de vegetació. D'altra banda, les zones urbanitzades tenen típicament una baixa permeabilitat, ja que els asfalts impermeabilitzen el sòl provocant que s'elimine la infiltració.

El sòl del terme municipal de Canals està classificat majoritàriament com amb permeabilitat mitjana, a excepció d'unes certes zones localitzades en la part nord i sud que presenten una permeabilitat alta i molt alta. Això implica una moderada i alta transmissió de l'aigua i la conseqüent recàrrega d'aqüífers.

- **Qualitat de l'aigua**

L'escassetat de recursos hídrics caracteritza la Comunitat Valenciana, a causa de les seves característiques litogràfiques i climàtiques. Com a conseqüència, en l'actualitat gran part dels aqüífers de la Comunitat estan classificats com a baix risc de sobreexplotació en un futur pròxim, o bé ja estan sent explotats.

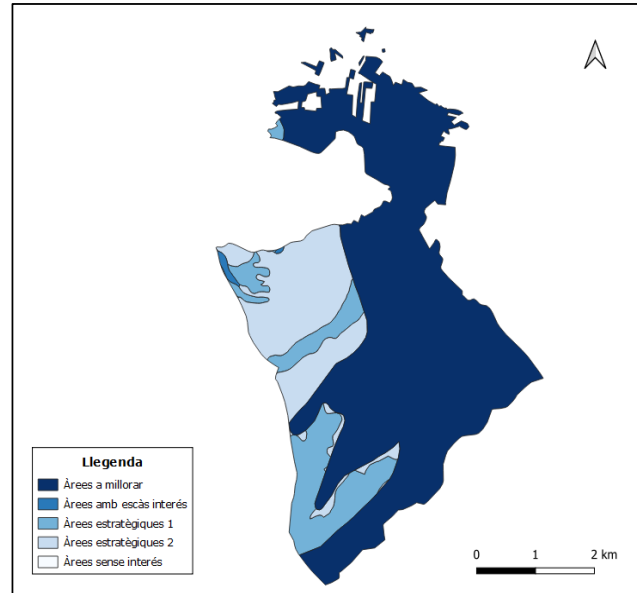
Donades aquestes condicions, és primordial la conservació d'aquest recurs bàsic. L'estat dels aqüífers depèn principalment de les extraccions i la recàrrega, i aquesta al seu torn, depèn de la permeabilitat del sòl,





característica fonamental per a la infiltració d'aigua.

II-lustració 22. Recàrrega d'aqüífers.



Font: Institut Cartogràfic Valencià (ICV). Elaboració pròpia.

Gran part del terme municipal està catalogat com a "àrees a millorar" quant a la recàrrega d'aqüífers. Això implica que els afloraments de materials en la zona tenen una permeabilitat molt alta, alta i mitjana, la qual cosa contribueix a una alta infiltració d'aigua i recàrrega de l'aqüífer, però l'estat global de l'aqüífer és dolent. Per a la seva recuperació, és necessària l'aplicació de mesures per a remeiar els problemes quantitius o qualitius de l'aqüífer.



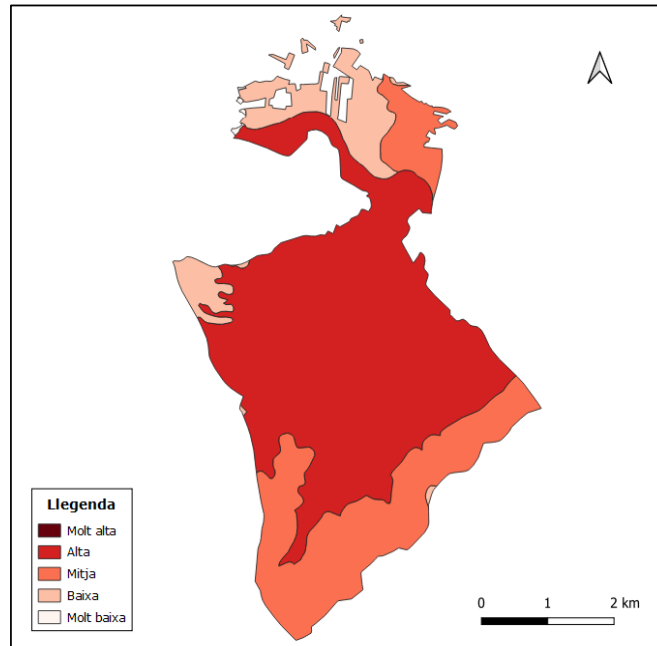


SELO
Registrado el 03/05/2022
Nº de entrada 4471 / 2022

Pla Urbà d'Actuació Municipal (PUAM) Ajuntament de Canals 2021-2027



II-lustració 23. Vulnerabilitat d'aqüífers.



Font: Institut Cartogràfic Valencià (ICV). Elaboració pròpia.

La vulnerabilitat dels aqüífers està relacionada amb la probabilitat que siguin contaminats o s'alteren les seues característiques, és a dir, amb el risc que siguin degradades les seues propietats naturals a causa de la contaminació. Es pot observar que en la zona forestal, la vulnerabilitat és mitjana, ja que les masses vegetals regulen les propietats del sòl. Ocorre el contrari en la zona agrícola, derivat de l'ús de químics en l'agricultura que acaben infiltrant-se en el sòl.





II-lustració 24. Vulnerabilitat subterrània a nitrats.



Font: Institut Cartogràfic Valencià (ICV). Elaboració pròpia.

Un dels elements químics bàsics que necessiten les plantes és el nitrogen i l'absorbeixen en forma de nitrats. Perquè tinguin accés al nitrogen suficient, els agricultors afegeixen fertilitzants amb elevades concentracions de nitrats als cultius. Aquests s'infilten en els sòls, quedant una part en ells podent provocar problemes d'acidesa, i una altra part arriben als aqüífers, constituint el contaminant més rellevant en les zones agràries, i podent provocar problemes de salut si arriben al consum humà. Les aigües subterrànies de Canals estan catalogades com a "Vulnerables a nitrats".

- **Qualitat acústica**

El municipi de Canals té una Ordenança municipal de protecció del medi ambient contra sorolls i vibracions aprovada a l'octubre de l'any 1995. Va ser publicada en el BOP número 56 de 6 de març de 1996.

A ella, queden sotmeses totes les indústries, activitats, instal·lacions i comportaments que generin sorolls o vibracions susceptibles de produir molèsties en els radis d'influència.

Els límits han estat establerts en 40 dB (A) en horari diürn i 30 dB (A) en horari nocturn, quedant exclòs tant el soroll generat pel trànsit com les obres diürnes.





SELLO
Registrado el 03/05/2022
Nº de entrada 4471 / 2022

Pla Urbà d'Actuació Municipal(PUAM) Ajuntament de Canals 2021-2027



Actualment, el soroll derivat del trànsit rodat causa molèsties entre els veïns, i en 2020 van ser moltes les queixes respecte a aquest problema. Al juliol d'aquest mateix any l'ajuntament va dur a terme una campanya de control de la sonoritat sobre les motocicletes. No obstant això, cap pla de reducció de la contaminació acústica ni de mesures correctores es va poder dur a terme.

4.3.2. Zones subjectes a degradació ambiental

4.3.3. Anàlisi de desastres naturals

- **Risc d'incendis**

Segons el PATFOR (Pla d'Acció Territorial Forestal de la Comunitat Valenciana), la perillositat davant incendis és la gravetat i dificultat d'extinció d'un incendi i ve donada per la combustibilitat de la vegetació, el relleu, les brises i les vies d'accés a les masses forestals.

A Canals, la totalitat de la massa forestal està catalogada amb perillositat moderada o greu, a causa de l'elevat poder de combustió de la vegetació de la zona (pràcticament matoll i bosc de coníferes), el seu relleu i el difícil accés per carretera del qual disposa en cas de necessitar sufocar un incendi. Aquest fet es veurà augmentat amb el Canvi Climàtic.



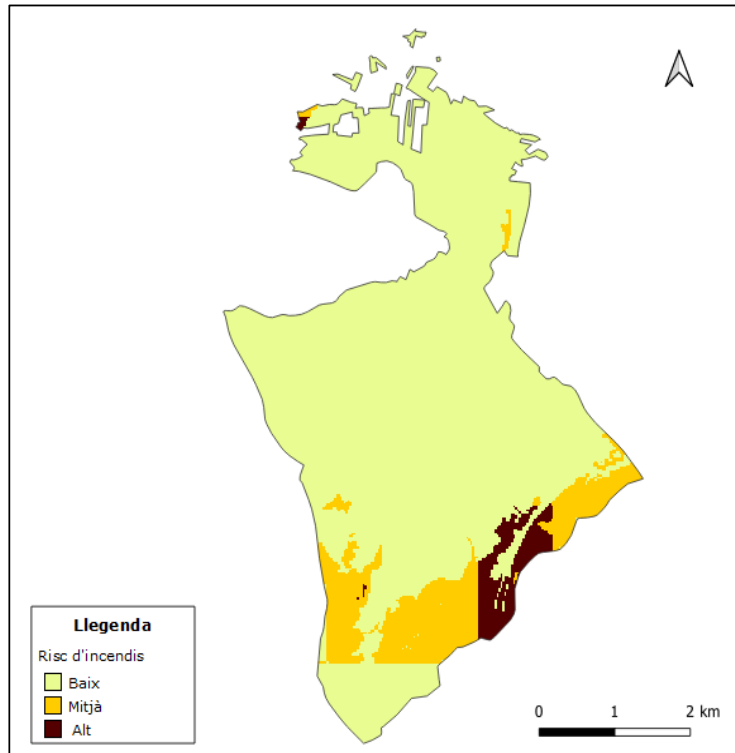


SELO
Registrado el 03/05/2022
Nº de entrada 4471 / 2022

Pla Urbà d'Actuació Municipal(PUAM) Ajuntament de Canals 2021-2027

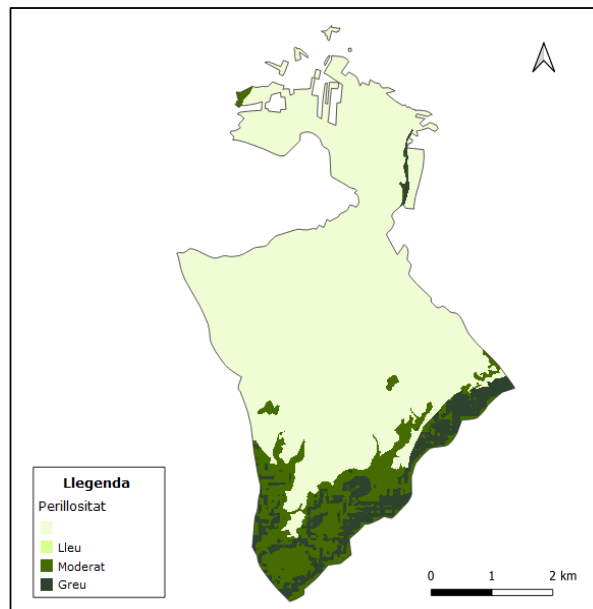


II-lustració 25. Risc d'incendis.



Font: Institut Cartogràfic Valencià (ICV). Elaboració pròpia.

II-lustració 26. Perillositat d'incendis.



Font: Institut Cartogràfic Valencià (ICV). Elaboració pròpia.





SELLO
Registrado el 03/05/2022
Nº de entrada 4471 / 2022

Pla Urbà d'Actuació Municipal(PUAM) Ajuntament de Canals 2021-2027



Actualment l'Ajuntament disposa d'un Pla Local de Prevenció d'Incendis Forestals "lliurat en tramitació" (a data del 22 de desembre de 2021), en ell es detallen una sèrie d'actuacions a dur a terme per a reduir el risc d'incendis de la zona.

Amb l'aprovació del pla, l'Ajuntament procedirà a dur a terme les actuacions detallades en aquest.

A més, la localitat de Canals disposa d'un Pla Local de Cremes actualitzat l'any 2012. Es tracta d'un document elaborat de manera conscienciosa a causa de les condicions particulars del municipi, amb una gran superfície de cultiu situada a escassos metres de zones forestals. Entre les mesures que estableix el pla estan la prohibició de realitzar qualsevol crema quan la velocitat del vent supere els 10km/h, l'establiment de dues zones homogènies (A i B) i els seus respectius horaris de crema, i l'altura màxima permesa de la flama, entre altres.

- **Erosió**

L'erosió és el desgast que es produeix en el medi físic degut a l'acció d'agents físics com la pluja, el vent o l'aigua. Derivat d'aquest desgast, es produeix la pèrdua de sòl, que si és extrema pot portar a la desertificació de la zona afectada.

D'altra banda, el risc d'erosió és la previsió que es realitza de l'erosió basada en les dades físiques del lloc estudiat de què es disposen.

El risc d'erosió actual és la mesura del risc present que la superfície estudiada resulte erosionada, en canvi el risc d'erosió potencial és el que s'espera, segons l'evolució que es preveu a mitjà termini.



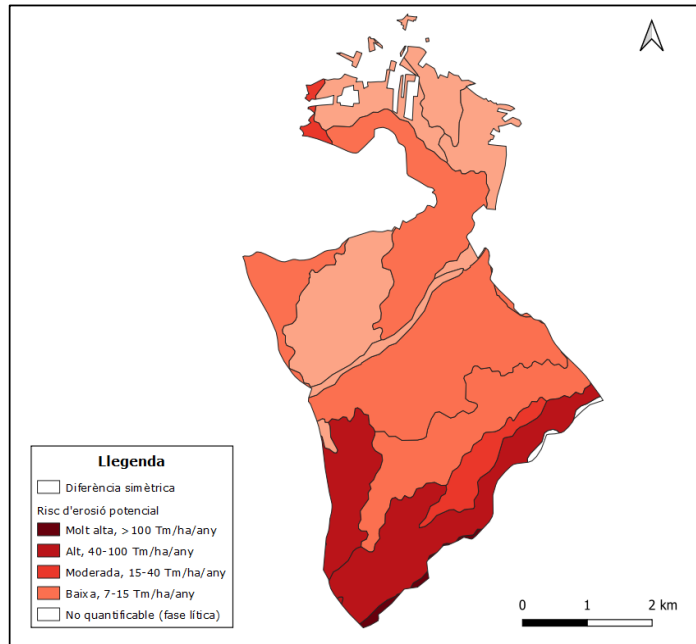


SELO
 Registrado el 03/05/2022
 Nº de entrada 4471 / 2022

**Pla Urbà d'Actuació
 Municipal(PUAM)
 Ajuntament de Canals 2021-2027**

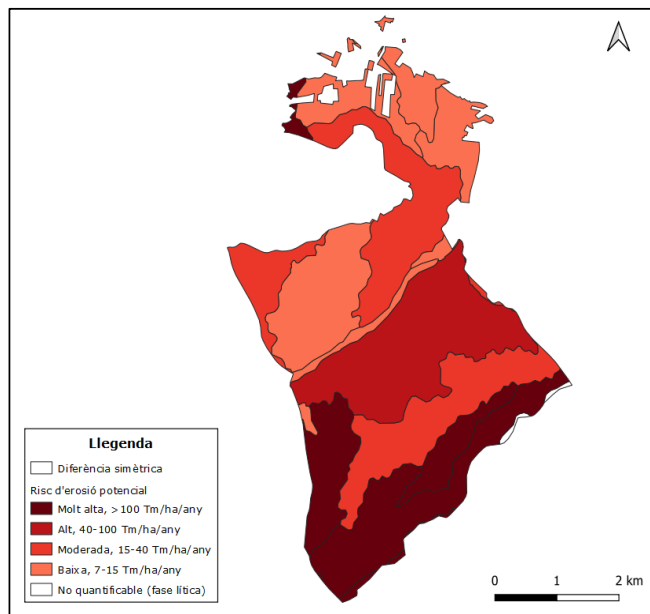


Il·lustració 27. Risc d'erosió actual.



Font: Institut Cartogràfic Valencià (ICV). Elaboració pròpia.

Il·lustració 28. Risc d'erosió potencial.



Font: Institut Cartogràfic Valencià (ICV). Elaboració pròpia.

En la zona forestal del municipi, existeix un risc actual Alt (40-100 Tm/ha/any) i Moderat (15-40 Tm/ha/any), sent el risc d'erosió potencial molt alt (>100 Tm/ha/any). Per tant, en aquesta





Pla Urbà d'Actuació Municipal(PUAM) Ajuntament de Canals 2021-2027



superfície si no s'apliquen mesures amortidores, s'espera un empitjorament de les característiques físiques derivat de les condicions de la massa forestal.

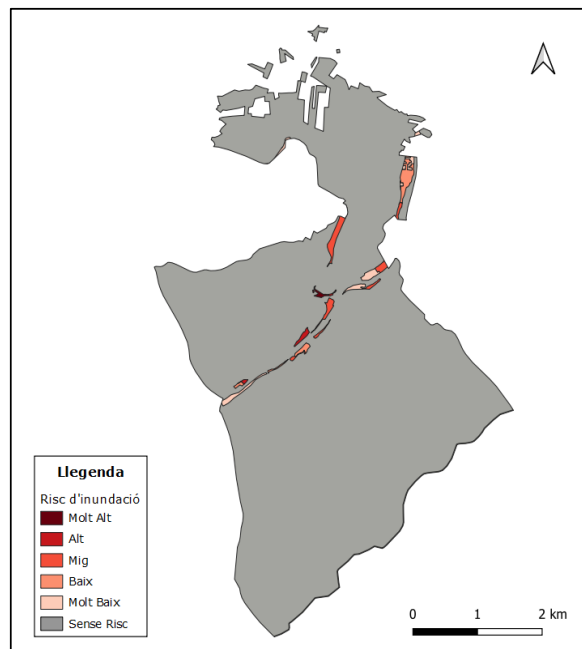
Quant a la zona agrícola, el risc d'erosió passa a ser de baix (7-15 Tm/ha/any) en l'actual a moderat (15-40 Tm/ha/any) i alt (40-100 Tm/ha/any) en la potencial, sent les perspectives d'una degradació de la zona, igual que en el cas anterior. Això és degut a l'augment de zones no conreades que deixen el sòl exposat a tots els agents físics encarregats de l'erosió.

Finalment, el risc d'erosió actual i potencial del nucli urbà es manté com a baix (7-15 Tm/ha/any) i moderat (15-40 Tm/ha/any) respectivament, ja que es tracta d'un ecosistema no susceptible de ser erosionat.

• Inundabilitat

El PATRICOVA (Pla d'Acció Territorial sobre Prevenció del Risc d'Inundació a la Comunitat Valenciana) cataloga la Comunitat Valenciana segons el risc d'inundació de cada zona, i defineix aquest concepte com la freqüència i la magnitud amb què es produeixen inundacions en una determinada zona.

Il·lustració 29. Risc d'inundació.



Font: Institut Cartogràfic Valencià (ICV). Elaboració pròpia.





Pla Urbà d'Actuació Municipal(PUAM) Ajuntament de Canals 2021-2027

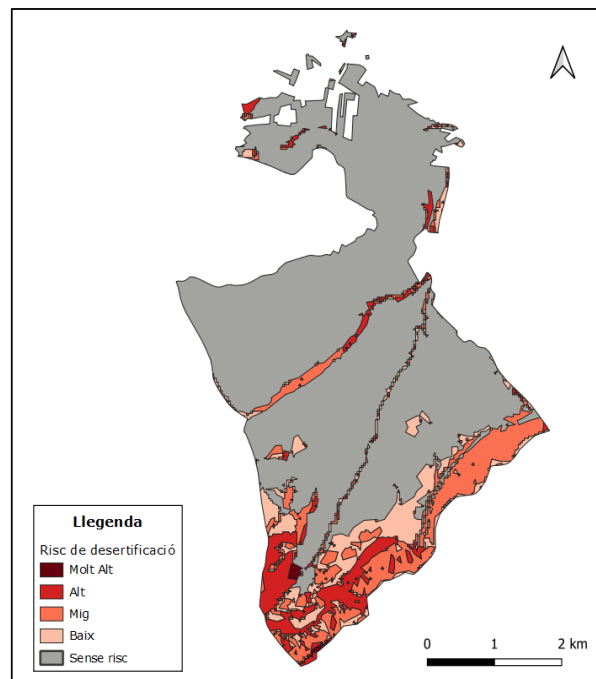


A Canals, les úniques superfícies inundables són les que es troben a les zones d'influència del riu Cànyoles i del riu dels Sants. Segons el PATRICOVA, diverses zones del nucli urbà de Canals estan exposades a risc molt alt, alt i mitjà per inundació: d'una banda, els trams subterranis del riu dels Sants tant en el nord com en el sud, fins a la seua connexió amb el riu Cànyoles, i de l'altra, el pas per l'oest del nucli urbà del mateix riu Cànyoles, que si bé afecta majoritàriament a zones de cultiu i a la EDAR, també pot afectar severament el polígon industrial Les Moles.

- **Desertificació**

El risc de desertificació és la possibilitat que es produeixi la degradació de les zones seques a causa de variacions climàtiques i impactes antròpics.

II·l·lustració 30. Risc de desertificació.



Font: Institut Cartogràfic Valencià (ICV). Elaboració pròpia.

La major part de la zona forestal del municipi és vulnerable al procés de desertificació, presentant les elevacions de la Serra Grossa del sud del municipi un risc mig-alt (romerars i timonedes, garrigues i boscos de coníferes). A això cal afegir-li els impactes que es projecten per efectes del Canvi Climàtic, perquè es preveu un increment en alguns dels factors que influeixen en la desertificació (augment de temperatura, alteració de precipitacions, augment del risc d'incendis, augments en la torrencialitat, etc.). Els diferents escenaris de Canvi Climàtic preveuen que s'agreugin





SELLO
Registrado el 03/05/2022
Nº de entrada 4471 / 2022

Pla Urbà d'Actuació Municipal(PUAM) Ajuntament de Canals 2021-2027



aquests problemes de forma generalitzada i sobretot en les zones de clima mediterrani sec i semiàrid.

4.4. Adaptació al canvi climàtic

4.4.1. Sostenibilitat

Segons la definició que dona l'Organització de Nacions Unides (ONU), la sostenibilitat és el desenvolupament que satisfà les necessitats del present sense comprometre la capacitat de les generacions futures de satisfer les seves pròpies necessitats.

Per tant, és l'aplicació de mesures que assegurin un avanç com a societat en qualsevol aspecte sense que això suposi un esgotament dels recursos no renovables. Per això, l'Ajuntament de Canals ha dut a terme diferents mesures que encaminen al municipi cap a una major sostenibilitat.

- Punts de càrrega: Canals compta amb un punt de càrrega de vehicles elèctrics per a la càrrega de cotxes elèctrics. En 2018 va rebre l'ajuda de la Diputació per a la seua creació.
- Creació d'un carril bici en l'Avinguda Jaume I.
- Campanyes per a augmentar la compra de productes locals: l'Ajuntament de Canals va impulsar el consum i la compra de productes locals mitjançant una campanya de conscienciació i reactivació a través de bons de consum. D'aquesta manera, a més d'activar l'economia del municipi, es redueixen els costos ambientals que suposen el transport de productes, augmentant el consum sostenible. La campanya porta per nom "Et toca, tria Canals".
- Campanya In-sostenible del Fons Valencià per la Solidaritat.
- Procés participatiu per definir els usos de l'Aula Natura del Túnel i execució d'obres de millora.
- Fires del Medi Ambient.
- Adhesió al Pacte de les Alcaldies pel Clima i l'Energia Sostenible (PAUS) en 2016, pel qual l'Ajuntament de Canals es compromet a minimitzar els impactes i adaptar-se a les conseqüències del Canvi Climàtic. Per a l'any 2030, es compromet a reduir les emissions de CO₂ en un 40%, augmentar l'ús d'energies renovables i l'eficiència energètica en un 27%.
- Curs de citricultura ecològica organitzat per la Conselleria d'Agricultura, Desenvolupament Rural, Emergència Climàtica i Transició Ecològica, i amb la col·laboració de l'Ajuntament de Canals a través de la Regidoria d'Agricultura.
- Voluntariats ambientals: creació i incorporació a iniciatives de voluntariats ambientals per a la conservació i protecció de les zones





Pla Urbà d'Actuació Municipal (PUAM) Ajuntament de Canals 2021-2027



naturals del municipi. La més recent, la seva incorporació a la iniciativa "Mans al Riu", campanya de neteja de rius de la Fundació Limne i la creació del "Pla Municipal de Gestió i Control dels Colònies Felines Urbanes (Programa de Voluntariat Municipal)". També cal destacar que l'ajuntament porta més d'una dècada promovent els voluntariats en matèria de vigilància i prevenció d'incendis forestals.

Il·lustració 31. Exemple de mesures: Ruta Saludable, Curs de Citricultura Ecològica, Ubicació del Punt de Recàrrega de Vehicles Elèctrics i Campanya "Et Toca, Tria Canals".



Font: Ajuntament de Canals. Elaboració pròpia.

4.5. Gestió de residus

4.5.1. Reciclatge

En el municipi de Canals, es realitza la recollida selectiva de les fraccions paper i cartó, plàstics i envasos lleugers, vidre i resta no selectiva. A més, disposa d'un ecoparc en el terme municipal per a la valorització de residus voluminosos i no assimilables a altres contenidors, i un servei d'ecoparc mòbil. El Consorci per a la gestió de residus (COR) publica periòdicament dades sobre el reciclatge per municipis.





SELLO
Registrado el 03/05/2022
Nº de entrada 4471 / 2022

Pla Urbà d'Actuació Municipal(PUAM) Ajuntament de Canals 2021-2027



L'any 2012, Canals va adjudicar a l'empresa recollidora UTE Canals el servei de recollida municipal, amb un contracte de vuit anys de durada, prorrogable fins a un màxim de 12 anys. Aquesta empresa va implantar diverses millores en el procés de recollida de residus municipal i neteja viària:

- Dotació i augment de nous contenidors (residus sòlids i selectius) i la seva rentada amb una freqüència quinzenal.
- Recollida diària de residus sòlids i recollida selectiva 2 vegades per setmana.
- Instal·lació de noves papereres en parcs públics i el seu buidatge i desinfecció.
- Contractació del servei especial de neteja d'excrements canins i recollida d'animals morts, així com del manteniment dels "pipicans".

Les plantes de destí dels residus són les següents:

- Caudete de las Fuentes: Consorci València Interior, Pla Zonal 4, àrea de gestió V3.
- Algímia d'Alfara: Consorci Palància Belcaire: Pla Zonal 3, àrea de gestió C3/V1.
- Manises: EMTRE, Pla Zonal V3. Àrea de gestió V2.

En la següent taula es mostren les dades dels quilograms de recollida selectiva totals en el període 2015-2020, en concret de la fracció vidre, envasos lleugers i plàstics i paper i cartó.

Taula 22. Kilograms de recollida selectiva totals.

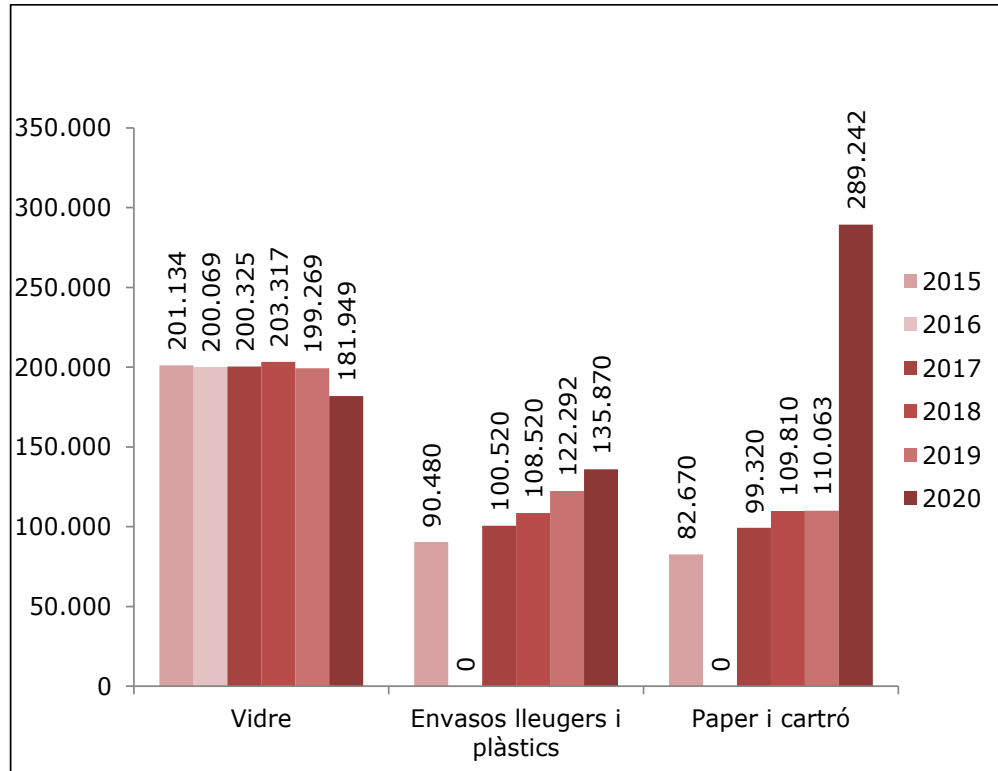
	Kilograms de recollida selectiva totals		
	Vidre	Envasos lleugers i plàstics	Paper i cartró
2015	201.134	90.480	82.670
2016	200.069	Sense dades	Sense dades
2017	200.325	100.520	99.320
2018	203.317	108.520	109.810
2019	199.269	122.292	110.062,8
2020	181.949	135.870	289.242,4

Font: Consorci per a la gestió de residus. Elaboració pròpia.





Gràfic 34. Kilograms de recollida selectiva totals.



Font: Consorci per a la gestió de residus. Elaboració pròpia.

La recollida selectiva de vidre és la fracció més estable, sent pràcticament constant la quantitat recollida en el període estudiat. Quant als envasos lleugers i els plàstics, s'observa un augment dels quilograms de recollida que marquen una tendència a l'alça. Finalment, en la fracció paper i cartró, s'ha duplicat la recollida en el període 2015-2020. Els anys 2016 i 2017 no presenten dades per als envasos lleugers i plàstics ni per al paper i cartró.

En la següent taula s'examinen les dades obtingudes de la recollida per habitant, incloent a més de les fraccions per a reciclatge la resta no selectiva.



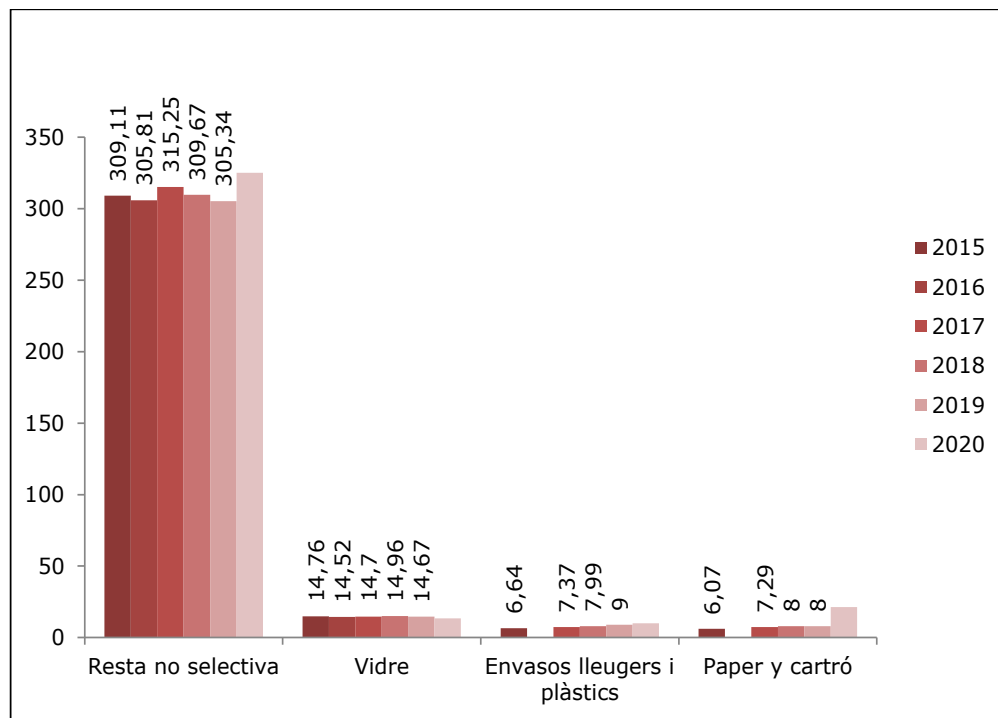


Taula 23. Kilograms de residus per habitant.

	Kilograms de residus per habitant			
	Resta no selectiva	Vidre	Envasos lleugers i plàstics	Paper i cartró
2015	309,11	14,76	6,64	6,07
2016	305,81	14,52	Sense dades	Sense dades
2017	315,25	14,70	7,37	7,29
2018	309,67	14,96	7,99	8
2019	305,34	14,67	9,00	8
2020	325,01	13,46	10,05	21,4

Font: Consorci per a la gestió de residus. Elaboració pròpia.

Gràfic 35. Kilograms de residus per habitant.



Font: Consorci per a la gestió de residus. Elaboració pròpia.

La resta no selectiva és el residu amb major volum per habitant, clarament diferenciat de la resta de fraccions, rondant sempre els 300 kg/habitant. En el període estudiat s'observa un lleuger increment dels kg/hab, arribant als 325,01 kg/hab en 2020, és a dir, una diferència de 19 kg respecte a 2015.

Quant a les fraccions reciclables, ocorre el mateix que en les dades de recollida selectiva totals. El vidre presenta valors molt estables, i els envasos lleugers i plàstics, i el paper i cartó experimenten un augment





**Pla Urbà d'Actuació
Municipal(PUAM)
Ajuntament de Canals 2021-2027**



gradual, tenint la fracció paper i cartó una major diferència entre el primer i l'últim any d'estudi, concretament triplicant la recollida d'aquesta fracció.

Actualment, el municipi compta amb un Pla Local de Gestió de Residus Domèstics i Assimilables recentment aprovat amb l'objectiu de millorar el procés de recollida selectiva i reduir la quantitat de residus produïts. Un dels punts principals del nou pla és la implantació d'un nou model de recollida selectiva, el qual comptarà amb un sistema de recollida porta a porta i un sistema de recollida mitjançant contenidors de càrrega posterior amb identificació d'usuari, en tots dos casos de les fraccions resta, bioresidus, envasos lleugers i envasos de paper/cartró. A més d'això, també es contemplen altres accions de prevenció (bonificacions fiscals, estratègies de minimització...), de seguiment i control (acompanyament, sistemes d'avaluació...) i de sensibilització, comunicació i transparència.

4.5.2. Consum d'aigües

Segons la Confederació Hidrogràfica del Xúquer (*Confederació Hidrogràfica del Xúquer, CHJ*), el municipi de Canals pertany al sistema d'explotació Xúquer, tenint aquest una superfície total de 22207,7975 km².

Taula 24. Sistema d'explotació al qual pertany Canals.

Sistema d'explotació al qual pertany Canals		
Sistema de explotació	Descripció	Superfície (km ²)
Xúquer	El sistema d'explotació Xúquer comprén la conca pròpia del riu Xúquer i totes les demandes que s'atenen des d'ella.	22207,7975

Font: Confederació Hidrogràfica del Xúquer. Elaboració pròpia.

Canals es proveeix mitjançant l'extracció d'aigua de tres pous: els pous dels Prats o La Parra (nº 1 i nº 2) i el pou de la Lloma (nº3). Aquestes dues captacions extrauen dels aquífers l'aigua subministrada a la població, en concret de la unitat hidrogeològica Caroig Sud (8.28). L'empresa concessionària del proveïment municipal és Omnium Ibérico, S. A.

Segons dades obtingudes del SINAC⁶ (Sistema d'Informació Nacional d'Aigües de Consum), la qualitat de l'aigua està classificada com a aigua apta per al consum humà.

⁶ Sistema d'informació sanitària que gestiona les dades sobre les característiques de les aigües de proveïment així com la seua qualitat. Va ser creat arran de la transposició de la *Directiva 98/83/CE, de 3 de novembre relativa a la qualitat de l'aigua destinada al consum humà* en la legislació Espanyola.





SELLO
Registrado el 03/05/2022
Nº de entrada 4471 / 2022

**Pla Urbà d'Actuació
Municipal(PUAM)
Ajuntament de Canals 2021-2027**



De la CHJ han estat obtingudes les següents dades relatives al bombament anual d'aigua de les masses subterrànies associades al terme municipal de Canals.

Taula 25. Bombament masses subterrànies (hm³).

Bombament masses subterrànies (hm³)					
Codi Massa		80.147			
Any	Bomb.	Agrari	Urbà	Indust.	Total
2010		21,2611076	3,207568928	0,09508706	24,5637636
2012		22,53579563	2,982258011	0,531074319	26,049128
2014		22,53579563	2,980000000	0,531074319	26,04687
2015		22,53579563	2,980000000	0,531074319	26,04687
2016		22,53579563	2,980000000	0,531074319	26,04687
2017		22,53871091	2,980000000	0,531074319	26,0497852
2018		22,53871091	2,980000000	0,531074319	26,0497852

Font: Confederació Hidrogràfica del Xúquer. Elaboració pròpia.

Al llarg de tots els anys, el major volum extret és per a ús agrícola, sent d'uns 21,26 i 22,53 hm³, suposant un 87% de les extraccions totals. La resta de l'aigua bombada és dedicada d'una banda a l'ús urbà, (2,98 hm³), constituint pràcticament l'11% de les extraccions, i per una altra, a l'ús industrial (0.53 hm³), suposant en aquest cas a penes un 2%.





**Pla Urbà d'Actuació
 Municipal(PUAM)
 Ajuntament de Canals 2021-2027**

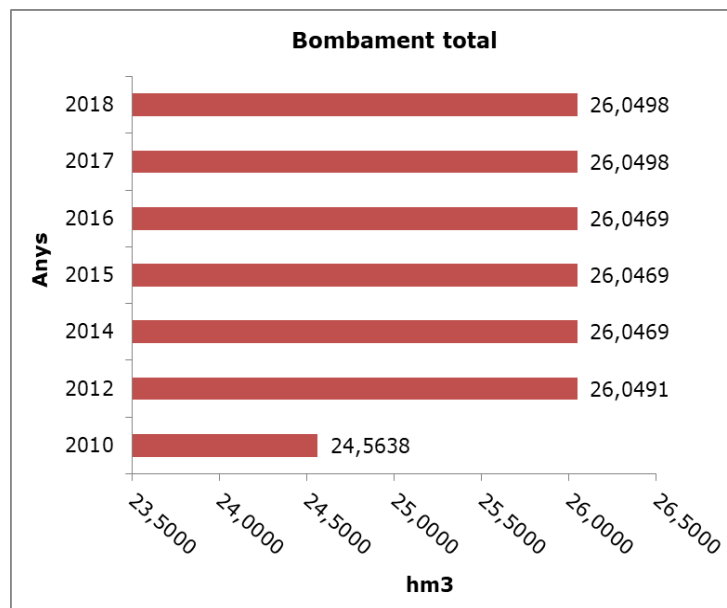


Taula 26. Bombament total 2010-2018.

Bombament total anys 2010-2018	
Any	Total (hm ³)
2010	24,5638
2012	26,0491
2014	26,0469
2015	26,0469
2016	26,0469
2017	26,0498
2018	26,0498

Font: Confederació Hidrogràfica del Xúquer. Elaboració pròpia.

Gràfic 36. Bombament total dels aqüífers associats a Canals.



Font: Confederació Hidrogràfica del Xúquer. Elaboració pròpia.

El bombament total d'aigua de les masses subterrànies es manté bastant constant en els anys estudiats (2010-2018, sense dades de l'any 2013), sent d'uns 26 hm³.





SELLO
Registrado el 03/05/2022
Nº de entrada 4471 / 2022

Pla Urbà d'Actuació Municipal(PUAM) Ajuntament de Canals 2021-2027



Des de l'any 2010 fins al 2012, l'augment de la despesa d'aigua va ser de 1,4854 hm³, aquest consum major d'aigua respecte al 2010 ha mantingut la seva tendència fins a l'actualitat. Cal destacar que en els dos últims anys del període d'estudi el bombament també s'ha incrementat, en concret en uns 0,00291528 hm³, és a dir, 2915,28 m³.

4.5.3. Sanejament d'aigües

Canals disposa d'una Estació Depuradora d'Aigües Residuals (EDAR) per a tractar les seves aigües situada en el seu terme municipal, construïda l'any 2003. Dona servei al municipi de Canals i també a l'Alcúdia dels Crespins. L'empresa explotadora de la instal·lació és GLOBAL OMNIUM MEDIOAMBIENTE S.A., amb assistència tècnica de Laboratorios Tecnológicos de Levante S.L.

El cabal de projecte és de 6000 m³/dia, i el cabal diari se situa en 3.393 m³/dia, servint a una població de 24.205 habitants equivalents. La potència total instal·lada en la planta és de 1500 kW.

Quant als rendiments obtinguts per la planta, elimina un 98% dels sòlids suspesos, per la seva part la Demanda biològica d'oxigen i (DBO₅⁷) i la Demanda química d'oxígens (DQO⁸) són reduïdes en un 99% i un 96%.

⁷ Indica la quantitat d'oxigen consumit pels microorganismes durant cinc dies a 20°C en la degradació aeròbica de les substàncies orgàniques contingudes en l'aigua. El rendiment d'eliminació de DBO₅ dona a conèixer el percentatge d'eliminació de matèria orgànica al cap de 5 dies. La Directiva 91/271 CE estableix un mínim d'eliminació del 70% al cap de cinc dies.

⁸ Quantitat d'oxigen necessària per a l'oxidació de la matèria orgànica.



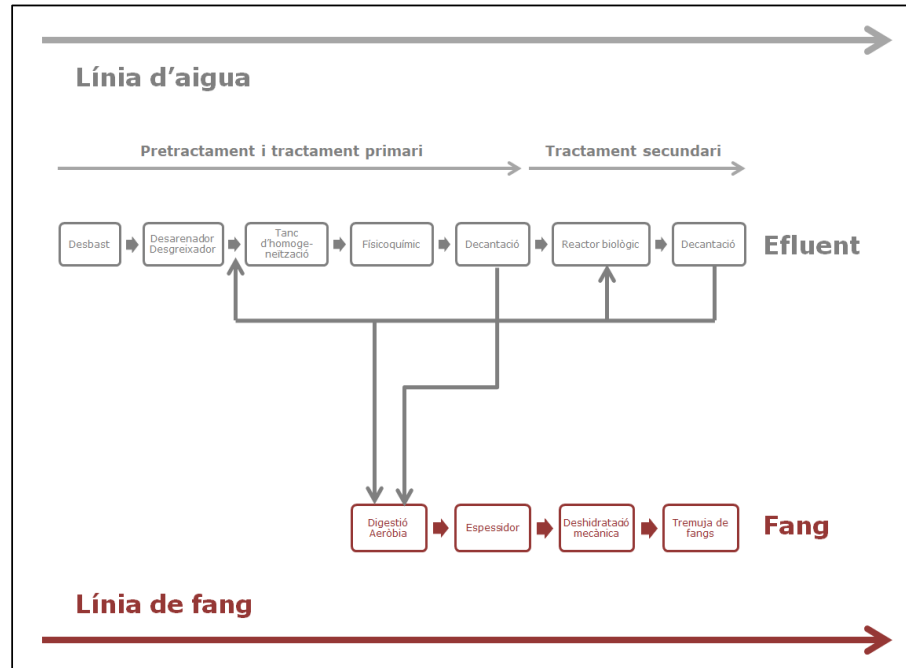


SELO
 Registrado el 03/05/2022
 Nº de entrada 4471 / 2022

Pla Urbà d'Actuació Municipal (PUAM) Ajuntament de Canals 2021-2027



II-lustració 32. Esquema processos EDAR.



Font EPSAR GVA. Elaboració pròpia.





**Pla Urbà d'actuació Municipal
Canals
2021-2027**



Taula 27. Tractaments utilitzats en l'EDAR de Canals.

	Pretractament		Tractament primari		Tractament secundari		Tractament terciari		Desinfecció	
	Línia d'aigües	Reixa de gruixuts	X	Físic-químic	X	Ventilació prolongada		Coagulació-floculació		Ultraviolada
Reixa de fins		X	Fangs activats			X	Infiltració-percolació			
Tamisats		X	Lagunatge				Filtració			
			Lagunatge airejat							
Tanc d'homogeneització		X	Decantació	X	Llit bacterià		Ultrafiltració		Cloració	X
					Biodiscs					
					Biocilindres		Osmosi inversa			
					Eliminació de nitrogen	X				
Desarenador	X			Eliminació de fòsfor	X					
Desgreixador	X									
Línia de fangs	Espessidor		Estabilització		Deshidratació		Post-tractament llots		Generació elèctrica	
	Gravetat	X	Aeròbia	X	Centrífuga		Compostatge		Cogeneració	
	Flotació				Filtre	X				
	Mecànic		Estabilització amb calç		Eres d'assecat		Assecat tèrmic		Plaques solars	
					Filtre premsa					
Taula filtrant						Incineració				

Font: EPSAR GVA. Elaboració pròpia.





SELLO
Registrado el 03/05/2022
Nº de entrada 4471 / 2022

Pla Urbà d'Actuació Municipal Canals 2021-2027



La EDAR compta amb pretractament, tractament primari i secundari i un procés de desinfecció en la línia d'aigües. El pretractament consta de tres fases, el desbast, el desarenament-desgreixat i el tanc d'homogeneïtzació. El tractament primari, per part seva, consisteix en un procés fisicoquímic i una posterior decantació. Quant al tractament secundari, es tracten les aigües residuals amb un reactor biològic i amb un decantador, tenint el procés fangs activats i eliminació de nitrogen i de fòsfor. No existeix tractament terciari. Com a procés de desinfecció, només disposa de la cloració, mancament de la desinfecció per ultraviolada.

En la línia de fangs, es tracten els efluents de la línia d'aigües mitjançant tres processos, el espessidor per gravetat, l'estabilització aeròbia i la deshidratació mecànica (filtre).

Cada procés es detalla a continuació:

Línia d'aigua:

- Pretractament: es produeix l'eliminació de sòlids de gran grandària.
 - o Desbast: és un sistema de reixes que recullen els sòlids que arriben a la planta, disposa de reixa de gruixos i reixa de fins (la diferència dels quals és l'espai entre les reixes) i de tamisos (malla o enreixat metàl·lic de menor obertura de pas que les reixes).
 - o Desgreixador/desarenador: el desarenador elimina els sòlids, mentre que el desgreixador els greixos que pugui contenir l'aigua residual.
 - o Tanc d'homogeneïtzació: esmorteix les variacions de cabal i qualitat.
- Tractament primari: eliminació de matèria en suspensió.
 - o Físic-químic: combinació de processos de coagulació i floculació per a millorar l'eliminació de contaminants en una etapa posterior de sedimentació.
 - o Decantació: en el decantador es produeix la separació de components de diferent densitat, que per gravetat es concentren en el fons del decantador. Així, se separen els sòlids sedimentables del material flotant.
- Tractament secundari: es produeix l'eliminació de matèria orgànica biodegradable utilitzant microorganismes que la transformin en sòlids.
 - o Reactor biològic: per mitjà d'un sistema de fangs activats es degrada la matèria orgànica. Aquest sistema consisteix en el cultiu en suspensió de diferents microorganismes, que aconsegueix eliminar el nitrogen.





SELLO
Registrado el 03/05/2022
Nº de entrada 4471 / 2022

Pla Urbà d'Actuació Municipal Canals 2021-2027



- Decantació: la decantació secundària té com a finalitat la separació i compactació del fang biològic generat en la fase anterior de l'aigua tractada.
- Tractament terciari: es prepara l'aigua per al seu abocament o la seva reutilització.
 - Cloració: consisteix a afegir clor o compostos de clor per a eliminar els microorganismes que hagin sobreviscut als processos anteriors.

Línia de fang:

- Espessidor: En el procés d'espessit s'elimina l'excés d'aigua present en els fangs i així augmenta la concentració dels mateixos per a la seva posterior eliminació.
 - Espessidor de gravetat: utilitzen la força de la gravetat per a separar l'aigua sobrant dels llots.
- Estabilització: la finalitat d'aquesta fase és estabilitzar la matèria orgànica dels fangs per al seu posterior maneig.
 - Estabilització aeròbia (digestió aeròbia): mantenint condicions aeròbies es redueix la matèria orgànica.
- Deshidratació mecànica (filtre): mitjançant filtres se separen les partícules del líquid, deshidratant així el fang.
- Tremuja de fangs: s'emmagatzemen els desfets sobrants en la línia de fangs.





SELO
Registrado el 03/05/2022
Nº de entrada 4471 / 2022

Pla Urbà d'Actuació Municipal Canals 2021-2027



5. Eix cultural i turístic

5.1. Els atractius turístics naturals

El terme municipal de Canals es localitza a la comarca de La Costera, un territori marcat per quantiosos espais naturals amb un valor ecològic i mediambiental excepcional, en la qual podem trobar diferents figures de protecció mediambiental, com els Llocs d'interés comunitari (LIC), les Zones Especials de Conservació (ZEC), les Zones d'Espècial Protecció per als Ocells (ZEPA, en les seues sigles en castellà), els Paratges Naturals Municipals (PNM), les microreserves, les zones humides o les coves, existint un total de 24 espais naturals a la comarca

De fet, el municipi de Canals compta amb tres figures de protecció, que ordenant els municipis de major a menor el nombre d'espais naturals, trobem: Moixent (10), la Font de la Figuera (4), Vallada (4), Canals (3), Xàtiva (3), Estubeny (2), el Genovés (2), l'Alcúdia de Crespins (1), Barxeta (1) i Montesa (1).

En aquest cas, Canals compta amb els Cinc Germans declarat com a Paratge Natural Municipal del qual li corresponen 65,53 Ha, unes 10,67 Ha de la Zona humida coneguda com la Font dels Sants, i el Túnel de Canals que actualment compta amb tres figures de protecció, Zona Especial de Conservació (0,79 Ha), Cova i Lloc d'Interés Comunitari (0,99 Ha).

Així mateix, un altre dels elements naturals de vital importància per al municipi i per a la comarca de La Costera, és el riu Cànyoles, un afluent que naix en el "paratge del Capurutxo" en el municipi de la Font de la Figuera, en el cim més alt de la comarca, concretament a 900 metres d'altura. Un riu que vertebrava la comarca de sud-oest a nord-est desembocant en el riu Albaida, que és un afluent del riu Xúquer.

En el nucli urbà de la localitat, existeix un arbre plataner centenari de l'espècie "platanus x hispanica" conegut com La Lloca, el qual està declarat com a arbre monumental per la Generalitat.





Il·lustració 33. Arbre "La Lloca".



Font: Turisme La Costera.

Finalment, cal assenyalar que des de la zona del cementeri del municipi es pot accedir a diferents rutes de senderisme que parteixen cap al paratge de les Moles i el gorg de Sant Pere del va riu Cànyoles, sent la primera d'elles una de les zones d'escalada més visitades de la Comunitat Valenciana, en la qual podem trobar més de cent vies d'escalada de diferents tipus de dificultat.

5.2. Els atractius turístics culturals

Els monuments eclesiàstics i civils, els jaciments arqueològics i fins i tot l'entramat dels carrers, són llibres oberts que ens conviden a conèixer i a imaginar quin va ser el passat històric de la població i la seua evolució fins als nostres dies.

En aquest sentit, gràcies a les restes arqueològiques d'una làpida funerària que es van trobar en una antiga església gòtica, fan pensar que els orígens de Canals es remunten a l'existència d'una vila romana, perquè a més aquesta s'assentisca al costat del riu Cànyoles i el riu de Els Sants, molt importants durant l'època musulmana.

No obstant això, d'acord amb els documents històrics, Canals va ser una alqueria musulmana que el rei Don Jaume I va donar després de la conquesta a Dionisio d'Hongria el 24 de març de 1241 passant per diferents mans, des de Pere IV amb la seua cessió en 1350 a Raimond de Riusec, fins a la seua venda a la ciutat de Xàtiva en 1353, sent emancipada d'aquesta última en 1639 sota el regnat de Felip IV.





SELLO
Registrado el 03/05/2022
Nº de entrada 4471 / 2022

Pla Urbà d'Actuació Municipal Canals 2021-2027



El municipi compta amb un patrimoni històric de rellevància i bellesa que, en el seu conjunt, doten a la població d'una oferta patrimonial d'un gran atractiu turístic, en la qual sense cap dubte la família dels Borja compta amb un paper rellevant, tal com podem observar en el conjunt patrimonial de la localitat.

La família dels Borja és una família de la noblesa l'origen de la qual es troba al poble aragonès de Borja, nom que es va llatinitzar passant a conèixer-se actualment com els Borja.

Es tracta d'una família important i poderosa que va tindre una elevada influència social durant el període del Renaixement, sobretot en el Regne de València en la qual podem destacar ciutats com València, Xàtiva, Gandia o, en aquest cas, Canals, on trobem diferents elements que comentarem a continuació.

Entre els carrers de Victoria i Calixt III, en el barri antic de Canals, trobem dos dels elements que testifiquen la presència d'aquesta família. Aquests són les restes de la Torre dels Borja i l'Oratori, tots dos declarats com a Béns d'Interés Cultural, els quals formaven part del conjunt palatí d'estil gòtic que en 1435, Jofré de Borja, pare del papa Alexandre VI, va adquirir la propietat on més tard seria construït el palau.

D'una banda, la Torre és una fortificació que data en el segle XIII situada en el barri de la Torreta. Es tracta d'una construcció de rajola i maçoneria que després del seu abandó, va passar a ser propietat de la família dels Borja, els qui van construir un palau gòtic en la qual van reutilitzar la Torre i la part de la muralla. Aquesta és de plantada quadrada amb un talús en la part baixa en la qual antigament es trobaven les galeries subterrànies i els passadissos que la tradició conta que aquestes connectaven amb el castell de Montesa.





Il·lustració 34. La Torre dels Borja.



Font: pàgina web Turisme La Costera.

De fet, cal assenyalar que la família dels Borja comptava amb una excel·lent relació amb l'alta societat cristiana, destacant dos membres de la família que es van convertir en papes: el papa Calixt III i el papa Alexandre VI, oncle i nebot, respectivament. En aquest cas, és el papa Calixt III qui té un paper destacat en la història de Carlet, perquè es diu que la Torre va ser el lloc del seu naixement.

D'altra banda, l'Oratori dels Borja és un temple construït en el segle XIII d'estil gòtic primitiu valencià, que formava part del conjunt palatí de la família, sent també coneguda com l'Església de la Torre la qual es va alçar sota l'advocació de la Santa Cruz.

Il·lustració 35. Oratori dels Borja.



Font: pàgina web Turisme La Costera





SELLO
Registrado el 03/05/2022
Nº de entrada 4471 / 2022

Pla Urbà d'Actuació Municipal Canals 2021-2027



És un edifici senzill de planta rectangular i una sola nau de tres trams en la qual destaquem un xicotet retaule de principis del segle XVI que representa a la Verge de Roser amb el cavaller de Colònia, obra del Mestre de Borbotó.

A més, també trobem en el seu interior una pintura mural que representa la profecia que Vicente Ferrer va fer a Alfons de Borja anunciant-li que es convertiria en papa. I en l'exterior, trobàvem un escut d'armes dels Borja que es va perdre després de la intervenció en l'edifici en 1878.

Aquest conjunt històric pertanyent als Borja, és un patrimoni que queda recollit en un itinerari que rep el seu nom, la Ruta dels Borja o "Ruta de los Borgia". Es tracta d'un itinerari que transcorre per la comarca de La Costera, la Vall d'Albaida i la Ribera Alta que posa en valor la història, la llegenda i els elements patrimonials vinculats a aquesta família. A més, el Museu del Almodí de Xàtiva mostra una maqueta del conjunt palatí dels Borja, que mostra l'aspecte que aquest haguera tingut en el segle XV.

Així mateix, la localitat de Canals disposa d'un nucli conformat per un entramat de carrers i places típiques en la qual podem trobar xicotetes capelles amb advocacions que daten en els segles XVII i XIX, a més d'un patrimoni eclesiàstic d'interés turístic, edificis civils i elements relacionats amb el patrimoni hidràulic, que componen l'oferta turística del municipi.

Pel que fa al patrimoni eclesiàstic destaquem el Monestir de clausura de Santa Clara, també conegut com el Convent de Santa Clara, el qual posseeix una interessant col·lecció d'obres d'art restaurades en les últimes dècades, com "L'Anunciació", "Crist en la Creu" o "La Verge en Oració". La primera és una obra de finals del segle XVIII que reproduïx models popularitzats per estampes flamenques i italianes del segle XVI; la segona, queda representat Crist mort en la creu i una escena en la qual San Miguel derrota al Maligne; mentre que l'última, és una pintura que representa a la Mare de Déu que respon al model de pintura que va desenvolupar l'artista Giovanni Battista Salvi, anomenat "Il Sassoferrato".

Un altre dels temples que cal assenyalar en el municipi, és l'Església parroquial de Canals un temple que a la fi de segle XVI i començaments de XVII s'havia quedat xicotet per les necessitats de culte i l'augment de la població que residia al poble, per la qual cosa l'arquebisbe Joan de Ribera va manar derrocar les cases que es trobaven al costat de l'anterior, per a així ampliar-la i construir una església més gran, dedicat a Sant Antoni Abad, patró del municipi des de 1749.





SELLO
Registrado el 03/05/2022
Nº de entrada 4471 / 2022

Pla Urbà d'Actuació Municipal Canals 2021-2027



II-lustració 36. Església de Sant Antoni Abad.



Font: pàgina web Campaners.

La vella església va mantindre el culte sota l'advocació de la Santíssima Sang i una imatge del Eccehomo que presidia l'altar major. Un edifici que va tindre diferents funcions, des de temple d'oració fins a un escorxador, sent assolada en 1953 per a construir una casa, de la qual tan sols es conserven una antiga làpida romana i uns taulells de 1894 que recullen els noms dels clavaris de la Divina Aurora d'aquell any.

Així mateix, la pedania Torre dels Flares, compta amb la parròquia de Santa Maria, la qual va ser erigida en el segle XVI pertanyent a la jurisdicció dels frares mercedaris de Xàtiva.

Deixant a un costat el patrimoni eclesiàstic, Canals compta amb altres edificis civils d'importància per a la posada en valor de la cultura i l'oci del municipi, com per exemple la Casa de la Cultura, un edifici que concerneix servia com a almàssera d'olives i d'oli d'oliva, un lloc on es posa en valor la cultura i la història de l'oli mitjançant diverses exposicions.

A més, com a dada curiosa trobem en la façana d'aquest edifici la Petxina del Pelegrí, un símbol mundialment conegut per representar la ruta jacobea que arriba a Santiago, coneguda popularment com el "Camino de Santiago".

Així mateix, trobem dos edificis dedicats igualment a la difusió de la cultura, com, per exemple, el Centre Cultural Papa Calixte III i Ca Don José, el primer d'ells alberga espectacles i funcions escolars i d'associacions del municipi, i el segon localitza l'actual biblioteca municipal, a més d'una sala





SELLO
Registrado el 03/05/2022
Nº de entrada 4471 / 2022

Pla Urbà d'Actuació Municipal Canals 2021-2027



d'exposicions i Canals Ràdio.

5.2.1. El patrimoni immaterial d'interés turístic

- **La gastronomia**

En l'anterior anàlisi del patrimoni cultural material, déiem que els monuments, els jaciments arqueològics i l'entramat dels carrers, entre altres coses, són llibres oberts que ens permeten conèixer el passat i el present d'una societat, mostrant la història i la cultura que ara com ara coneixem i fins i tot tenim arrelada a la nostra identitat.

Això podem extrapolar-ho a la gastronomia, perquè és també un mitjà pel qual s'expressen els costums i les tradicions que s'han anat transmetent i fins i tot emmotllant la situació actual d'un poble, perquè recordem que en la majoria de les ocasions, és per mitjà de la gastronomia on els ciutadans mostren les seues formes de cultiu i, per tant, la seua economia.

És per això que aquesta suposa una forma de turisme i un complement a altres tipologies que s'enriqueixen entre elles. De fet, l'Organització Mundial del Turisme (OMT) defineix el turisme gastronòmic com "una mena d'activitat turística que es caracteritza perquè el viatger experimente durant el seu viatge activitats i productes relacionats amb la gastronomia del lloc. A més de les experiències culinàries autèntiques, tradicionals i/o innovadores, el turisme gastronòmic també pot incloure un altre tipus d'activitats, com visitar productors locals, participar en festivals gastronòmics o assistir a classes de cuina".

Pel que, dit això, podem dir que l'oferta gastronòmica d'una població és capaç de crea fluxos turístics al voltant d'aquesta, posant en valor d'aquesta manera els productes locals.

En el cas del municipi de Canals, trobem una ofereix culinària estretament relacionada amb la Dieta Mediterrània i la gastronomia valenciana, en la qual els plats típics es caracteritzen per ser elaborats amb productes procedents de l'horta, típica de les terres fèrtils de la província de València, de la mar Mediterrània, i de productes carnis de proximitat com el porc, el pollastre o el conill, principalment.

Entre aquests plats típics, ressaltem l'arròs amb el qual elaboren plats representatius de La Costera com són: l'arròs al forn o l'arròs en fesols i naps, sense deixar a un costat la paella; els vins de la comarca entre els quals destaquen els de Moixent, La Font de la Figuera i els de Fontanars dels Alforins; els gaspatxos típics dels pastors; els formatges artesanals de la comarca com el formatge blanquet o formatge de tovalló, i els formatges d'ovella; els alls tendres; o els dolços típics de La Costera i, per tant, de





SELLO
Registrado el 03/05/2022
Nº de entrada 4471 / 2022

Pla Urbà d'Actuació Municipal Canals 2021-2027



Canals, com són l'arnadí, típic de quaresma i Setmana Santa, les fogasses, la "Monjàvena" que es feia antigament els dijous de quaresma, els "rollitos" d'anís, els pastissots de moniato, els rosegons, els panellets de massapà i amb forma d'ossetes, les coques de llard, els cocolets, els ametllats i les mantegades, entre altres.

• Les festes i celebracions

De la mateixa forma ocorre amb les festes i celebracions d'un poble, perquè aquestes contribueixen a posar en valor i transmetre els costums, la història i la cultura d'una societat mitjançant les escenificacions, les vestimentes, els ritus, la música i fins i tot la gastronomia que comentàvem en línies anteriors.

Al nostre país, les festes i celebracions populars es caracteritzen per girar entorn de les festes religioses i paganes, on els cicles agrícoles i els canvis estacionals se celebren a través de diferents actes, activitats i esdeveniments al llarg de l'any.

El municipi de Canals en aquest cas, comença el calendari festiu amb la celebració del Dia de Sant Antoni Abad, unes festes declarades com a Interés Turístic Nacional i Interés Turístic Autonòmic a causa de l'atractiu que produeix en si mateixa i per la gran foguera que encenen durant les festes patronals, amb una altura de 18 metres i 14 de diàmetre, amb la qual els veïns i veïnes de Canals aprofiten les brases per a realitzar sopars juntament amb els seus familiars, amics i veïns.

El primer acte té lloc la nit del 7 de desembre, quan els festers donen principi a la festivitat amb la primera "Soca", és a dir, el primer tronc o arbre que és arrossegat per cavalls i tractors per a col·locar-ho en la plaça, en honor a Sant Antoni Abad. Un arbre que es convertirà en "La Foguera" que se celebren del 16 al 18 de gener en honor al patró del poble i dels animals, en la qual els veïns i veïnes queden convidats a participar en cadascun dels actes i activitats que es desenvolupen durant les festes, com són les cavalcades de carrosses i comparses, els concerts musicals, les processons o les misses en honor al sant.

L'últim dia se celebra la festa Dels Parells, en la qual el rector realitza la tradicional benedicció dels animals i els festers reparteixen obsequis i joguets als assistents, a més, té lloc Les Cassoles d'arròs al forn.

A l'abril té lloc les festes de Moros i Cristians, una celebració molt popular en la Comunitat Valenciana on desfilen les diferents comparses de moros i cristians que, en aquest cas, són acompanyats per la Unió Musical Santa Cecília de Canals els qui interpreten els pasdobles, la marxa mora i la marxa





SELLO
Registrado el 03/05/2022
Nº de entrada 4471 / 2022

Pla Urbà d'Actuació Municipal Canals 2021-2027



cristiana.

Així mateix, una altra de les festes destacables de Canals se celebren el segon cap de setmana de setembre, donant lloc a la Festa en honor al Santíssim Crist de la Salut, unes festes organitzades per la "Comissió del Crist" en les quals esdevenen diferents actes litúrgics com, per exemple: la celebració de la Solemne Missa en honor al Sant en l'Ermida del Santíssim Crist de la Salut; la posterior "Baixà" del Crist al temple parroquial; la setmana de quinari d'oració i predicació dels fidels; i la "Pujà" del Crist a l'Ermida la vesprada de l'últim dia de les festes.

- **La música**

La UNESCO defineix el patrimoni cultural immaterial com "els usos, representacions, expressions, coneixements i tècniques – juntament amb els instruments, objectes, artefactes i espais culturals que els són inherents – que les comunitats, els grups i en alguns casos els individus reconeguen com a part integrant del seu patrimoni cultural", donant cabuda a l'activitat musical.

En aquest sentit, els costums, les tradicions i la cultura són, igual que la gastronomia i les festes, un altre mitjà pel qual es transmeten els missatges, els valors i les emocions que, en aquest cas, les societats musicals difonen.

De fet, d'acord amb el Decret 68/2018, el 25 de maig, la Conselleria d'Educació, Investigació, Cultura i Esport declara Bé d'Interés Cultural Immaterial la tradició musical popular valenciana materialitzada per les Societats Musicals de la Comunitat Valenciana.

En aquest cas, la banda de música de la població és la Unió Musical Santa Cecília de Canals, una societat constituïda en 1987 per trenta músics, que en l'actualitat exerceixen concerts, festivals, certàmens, intercanvis amb altres societats i amenitzen les festes del poble.

A més, al llarg de la seua trajectòria ha guanyat nombrosos premis com, per exemple: el segon premi en el Certamen de la Vila d'Alginet en 2004; el segon premi del certamen provincial de bandes de música de la Diputació de València en 2009; el primer premi en el Certamen Nacional de música de festes de moros i cristians Ciutat de Villena; el primer premi en el Certamen de música festera d'Elda en 2011; el primer premi en l'Entrada de bandes de música d'Ontinyent; el primer premi de l'Entrada de bandes de l'Olleria; i el tercer premi en la segona secció en el Certamen Internacional de València.





SELLO
Registrado el 03/05/2022
Nº de entrada 4471 / 2022

Pla Urbà d'Actuació Municipal Canals 2021-2027



5.3. Les instal·lacions i les empreses turístiques

El municipi de Canals disposa d'una àmplia oferta de serveis i instal·lacions que satisfan la demanda turística, com són: els comerços, els serveis de transport, els establiments d'hostaleria, els canals de comunicació, entre altres.

En aquest sentit, Canals no compta amb una oficina de turisme pròpia, si no que depèn de l'Oficina de Turisme de la Xarxa de Tourist Info que es troba a la ciutat de Xàtiva, a través de la qual s'ofereix informació sobre el municipi i els voltants, a més de facilitar guies, fullets i mapes als interessats.

Pel que fa als allotjaments turístics, Canals no disposa de cap establiment que permeti la pernoctació dels turistes, per la qual cosa la demanda es caracteritza principalment per excursionistes de dia, turistes que s'allotgen en segones residències i/o a casa de familiars i amics, allotjant-se en allotjaments turístics reglats dels municipis de voltant, com, per exemple, la capital de la comarca, Xàtiva.

Els mitjans de comunicació que l'Ajuntament de Canals utilitza, són les xarxes socials com Facebook i la pàgina web del mateix Ajuntament.

No obstant això, no disposa d'una pàgina web de turisme pròpia, mentre que comptar amb una d'elles suposa l'obtenció de grans beneficis, perquè aquesta ofereix: comoditat, rapidesa i disponibilitat d'informació immediata als seus usuaris; la traducció d'una mateixa informació en diferents idiomes, arribant d'aquesta manera a potencials turistes nacionals i internacionals; personalitzar la informació al perfil de la demanda; recollir dades estadístiques que permeten analitzar les tendències dels turistes i, per tant, desenvolupar estratègies de desenvolupament turístic més eficaces i efectives; utilitzar paraules clau que permeten posicionar al destí en els metacercadors; i fins i tot consolidar una imatge de marca del destí, concorde als valors que en aquest cas Canals desitja transmetre.

No obstant això, Canals disposa d'una àmplia oferta d'establiments d'hostaleria i alimentació, en els quals podem trobar restaurants, bars, cafeteries, forns i fleques, entre altres, que ofereixen diversos productes i serveis d'alimentació.

Entre ells, destaquem la presència de restaurants i bars amb serveis de menús diaris, carta amb plats combinats, carns a la brasa, peix i marisc, tapes valencianes i espanyoles, menjar internacional, o entrepà.

A més, molts d'ells disposen del tradicional esmorzar valencià conegut popularment com "esmorzaret" en el qual s'ofereixen entrepans





SELLO
Registrado el 03/05/2022
Nº de entrada 4471 / 2022

Pla Urbà d'Actuació Municipal Canals 2021-2027



acompanyats per cacauets, olives i diversos adobats com els tramussos, a més d'una beguda que tradicionalment sol ser el "cremaet".

Així mateix, els forns i les pastisseries de Canals, compten amb productes tradicionals, de qualitat i diferenciats, que posen en valor els productes típics de la localitat i de la comarca.

A continuació, vam mostrar una taula que recopila un directori d'establiments d'hostaleria i alimentació que podem trobar en el municipi de Canals, constituint així l'oferta de la localitat.

Taula 28. Directori d'establiments d'hostaleria i d'alimentació.

NOM	DIRECCIÓ
Bar El Brujo	Av. Vicente Ferri
Bar La Tapeta	c/ Mestre Serrano, 8
Bar Las Postas	c/ Cronista Pareja, 16
Bar Torres	Av. Corts Valencianes, 29
Bodega Distribuciones Talens	c/ Innovadora, 2
Brasilia Bar Restaurante	Av. Vicente Ferri, 14
Butiq Café	c/ Reverendo J.B Pla, 7
Cafetería Moments	Av. Vicente Ferri
Cafetería Rocolo	Av. Vicente Ferri, 6
Cafetería Somnis	c/ Cronista Pareja
Cafetería-Bar Treserres	Av. Vicente Ferri, 57
Camarena	c/ Sant Cristòfol
Camarena S.C.P	c/ Balmes, 11
Canals Doner Kebab	Av. Vicent Ferri, 56
Chef's Voice	c/ de la Sénia, 26
Divieto	Av. Jaume I, 20
El Cantó	Av. de la Ermita, 19
El Menjador	c/ Innovadora, 8
El Rincón del Gaditano	c/ Cronista Pareja, 83
Els Castells Pastisseria	Av. Vicent Ferri, 46
Forn Canals	Av. Vicente Ferri, 12
Horno Ribelles S.L	Av. Vicente Ferri, 15
José Ribelles Llopis	c/ Sant Fabià, 61
Jubilats Vells	c/ Sant Rafaell, 7
L'Andana	c/ de la Diputació, 12
La Barraca	c/ Dionís d'Hongría
La Cuina	Av. Blasco Ibáñez, 34
La Foguera Cervecería Tapas	Av. Jaume I, 32
La Torreta	c/ de la Torreta, 20
Les Voltes	c/ Sant Nicolau, 8
Márquez Pastissers	Av. Vicente Ferri, 24
Nueva Vida	c/ Cronista Pareja, 64
Panadería Casa Mario S.L	c/ de Nauselva, 11
Pizzería Piper	Av. Jaume I, 34





SELLO
Registrado el 03/05/2022
Nº de entrada 4471 / 2022

Pla Urbà d'Actuació Municipal Canals 2021-2027



Pollos y pizzas Ortiz, S.L	c/ el Salvador, 11
Rancho	c/ Raimundo P. Sarrió, 4
Restaurant Mel de Romer	c/ de les Escoles, 6
Restaurante Chino Hong FaFa	c/ Maestro Serrano, 13
Restaurante La Lloca	Av. Novelista Blasco Ibáñez, 3
Restaurante Marisquería Lorente	Av. Blasco Ibáñez, 4
Restaurante Yuan	Av. Vicente Ferri, 47
Saló Santa Creu Restaurante La Pusa	Av. de les Moles, 23
Sants de la Pedra S.L	c/ Sants de la Pedra, 42
Socios Gintonería	Av. Mestre Serrano, 28
UK Point	Av. Vicente Ferri, 4

Font: Google Maps. Elaboració pròpia.





SELLO
Registrado el 03/05/2022
Nº de entrada 4471 / 2022

Pla Urbà d'Actuació Municipal Canals 2021-2027



Activitat 2. Participació ciutadana

El PUAM de Canals es planteja com un procés de planificació integral, integrat i participatiu. En aquest sentit, la participació de la ciutadania s'ha introduït metodològicament de manera transversal, és a dir, al llarg de tot el pla, tant en la fase d'anàlisi i de diagnòstic, com en la fase de definició d'objectius i línies d'actuació i, per descomptat, en la fase de seguiment.

En relació amb la fase d'anàlisi del municipi de Canals, s'ha realitzat una prospecció entre els ciutadans per a incorporar la seua perspectiva respecte a la situació del municipi, conèixer les seues principals inquietuds i les seues propostes.

La prospecció realitzada es va estructurar en una sèrie de qüestions sobre diversos aspectes del municipi i una última pregunta, amb la qual es pretenia obtindre informació sobre les expectatives de canvi que s'esperen del municipi, en els pròxims deu anys (veure Annex 1).

1. Introducció

Dins de la Fase 1 de la realització del Pla Urbà d'Actuació Municipal (PUAM) de Canals, s'ha realitzat un sondeig d'opinió a la població del municipi. Amb aquest sondeig, es pretén incorporar a la fase d'anàlisi i diagnòstic de situació de Canals una eina de participació que permeta afegir l'opinió i la perspectiva dels ciutadans del municipi, de manera que la metodologia i el procés de planificació siga participativa i integral.

Des d'un plantejament metodològic, la prospecció realitzada que a continuació exposem, ens permet conèixer i incorporar al procés d'avaluació i diagnòstic de Canals, la visió de la seua població sobre la situació municipal actual, així com identificar les expectatives sobre possibles o probables evolucions futures del municipi. Dit d'una altra manera, ens facilita una informació subjectiva (encara que quantificable), sobre la percepció dels habitants de Canals en els temes municipals més rellevants, quines són les problemàtiques actuals, les àrees d'interés, quins suggeriments podien aportar i quines són les expectatives o canvis esperats, a mitjà i llarg termini.

La prospecció assenyalada s'ha realitzat mitjançant el disseny d'un qüestionari en línia, plantejat majorment com una bateria de preguntes tancades realitzades a manera d'afirmacions sobre les quals els enquestats havien de mostrar el seu nivell d'acord, en una escala de l'un al cinc (on un és "molt dolenta" i cinc "molt bona"). A més, també s'ha realitzat treball de camp fent entrevistes a peu de carrer. Al final del qüestionari s'han deixat diverses preguntes obertes perquè els enquestats puguen identificar de





Pla Urbà d'Actuació Municipal Canals 2021-2027



manera espontània problemàtiques municipals concretes o manifestar expectatives de futur a llarg termini.

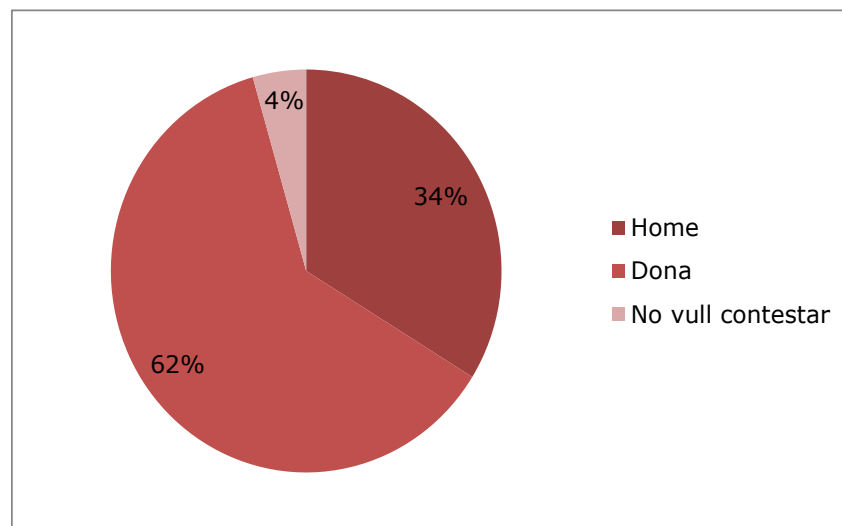
Les preguntes del qüestionari van ser dissenyades per a poder analitzar el nivell d'alineament del municipi de Canals amb els Objectius de Desenvolupament Sostenible i les seues diferents metes.

El formulari en línia va ser distribuït per l'Ajuntament entre els seus ciutadans i es van obtenir 68 respostes.

2. Dades de classificació

Primerament farem una caracterització dels enquestats. En primer lloc atenem al gènere de les persones enquestades. Així, s'aprecia que un 62% de les enquestades són dones, front a un 34% que són homes. El 4% restant ha preferit no contestar.

Gràfic 37. Gènere.



Font: Enquesta a la població del Pla Urbà d'Actuació Municipal (PUAM) de Canals. Elaboració pròpia.

Pel que fa a l'edat dels enquestats, podem apreciar que el 23% dels enquestats es troba en la franja d'edat entre 35 i 44 anys, seguit del 22% que es troba entre els 55 i 64 anys i el 21% que té entre 25 i 34 anys. En menor mesura, un 18% té entre 45 i 54 anys i un 16% té 65 o més anys.

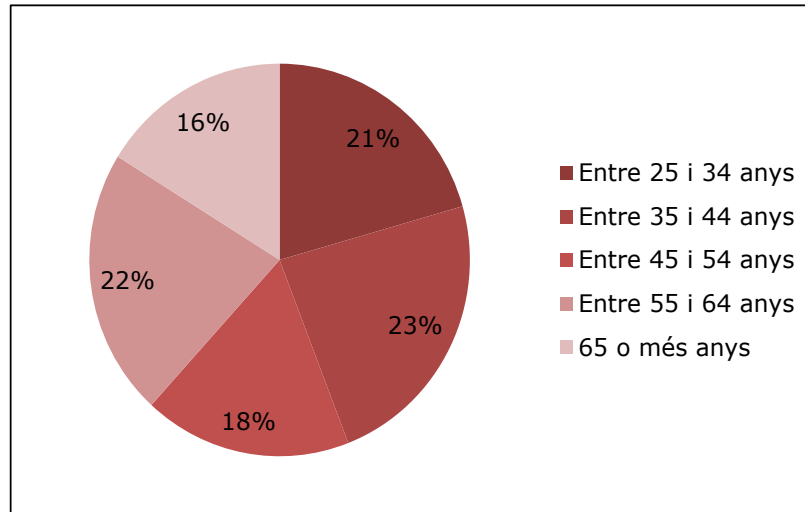




Pla Urbà d'Actuació Municipal Canals 2021-2027



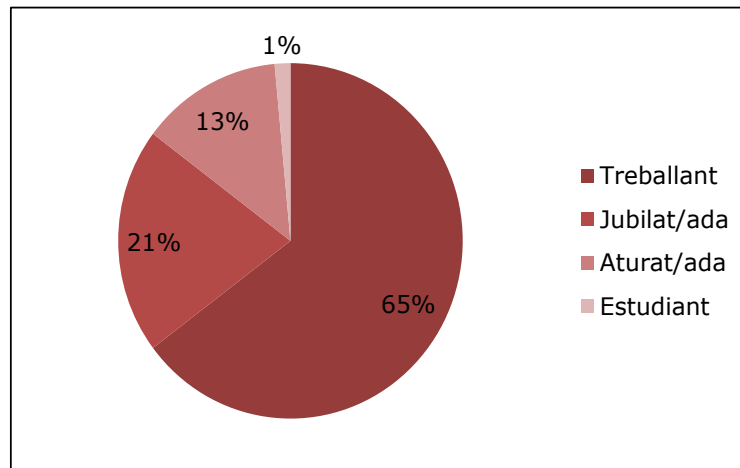
Gràfic 38. Edat.



Font: Enquesta a la població del Pla Urbà d'Actuació Municipal (PUAM) de Canals. Elaboració pròpia.

D'altra banda, en relació a la dedicació actual dels entrevistats, més de la meitat (65%) es troba treballant. Tot seguit, un 21% està jubilat o jubilada, i un 13% està en situació d'atur. Finalment, únicament un 1% dels enquestats és estudiant.

Gràfic 39. Dedicació actual.



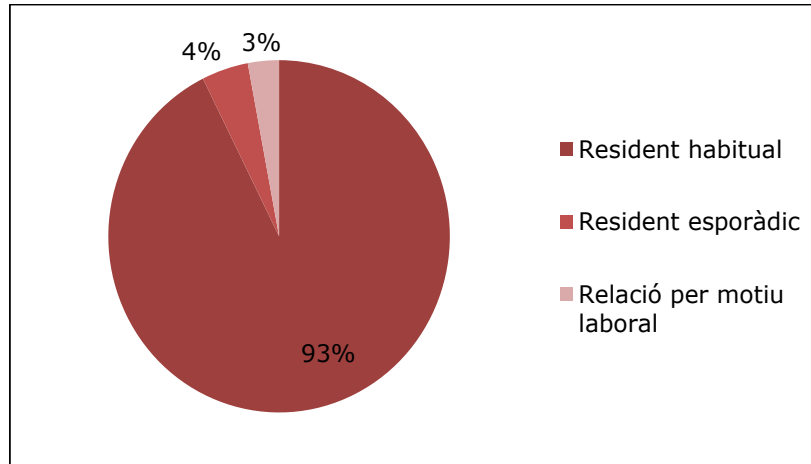
Font: Enquesta a la població del Pla Urbà d'Actuació Municipal (PUAM) de Canals. Elaboració pròpia.

En quart lloc, veiem la relació de les persones enquestades amb el municipi. Com podem observar, l'amplia majoria és resident habitual de Canals (93%). El 7% restant es divideix entre un 4% que és resident esporàdic del municipi i un 3% que té una relació laboral amb Canals.





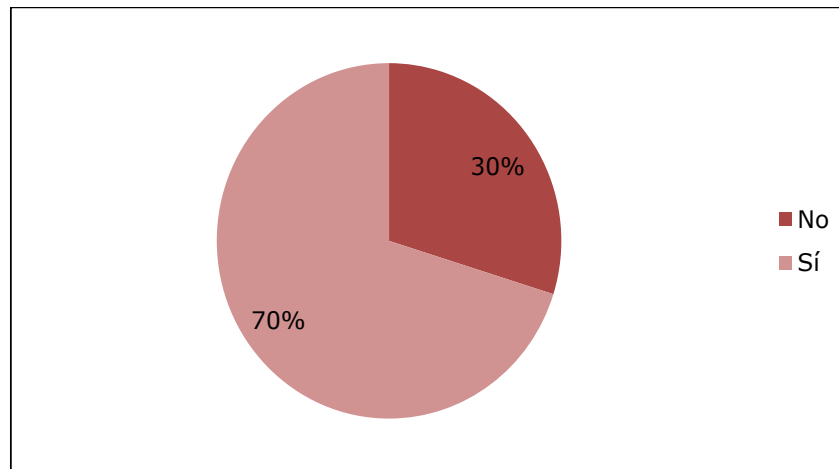
Gràfic 40. Relació amb el municipi.



Font: Enquesta a la població del Pla Urbà d'Actuació Municipal (PUAM) de Canals. Elaboració pròpia.

Per últim, veiem l'associacionisme del municipi. En aquest cas, un 70% dels ciutadans entrevistats assenyalen no pertànyer a cap associació, mentre que un 30% forma part d'una o diverses associacions.

Gràfic 41. Pertinença a una o diverses associacions.



Font: Enquesta a la població del Pla Urbà d'Actuació Municipal (PUAM) de Canals. Elaboració pròpia.

A continuació, observem les associacions o organitzacions a les quals pertanyen els enquestats.





Taula 29. Associacions.

1. AMPA.
2. Unió Musical Santa Cecília, Filà Creuats.
3. La Pebrella, Canals Promeses CF, Metges sense fronteres.
4. Unicef/WWF.
5. Pebrella. Associació cultural del meu poble. Metges sense fronteres. ACNUR. UNICEF. Càritas Parroquial.
6. Associació Cultural La Pebrella.
7. Pebrella, club de lectura, club de natació la costera.
8. Pebrella.
9. La Pebrella.
10. Música, MSF.
11. Escola Valenciana, la Pebrella.
12. La Pebrella.
13. Associació de quintes , la foguera basquet.
14. Club de lectura biblioteca municipal
15. ACNUR
16. Pavelló.
17. Partit Polític d'esquerres

Font: Enquesta a la població del Pla Urbà d'Actuació Municipal (PUAM) de Canals. Elaboració pròpia.

3. Anàlisi de les respostes suggerides

A continuació anem a recollir i analitzar les dades obtingudes de les persones participants sobre diferents qüestions. En total, s'han plantejat diverses variables en forma interrogativa a la ciutadania enquestada, perquè les puntuaren de manera individual, atribuïnt a cadascuna d'elles un valor, dins d'una escala de l'un al cinc. Les variables es presenten agrupades per àrees (social, mediambiental, ocupació i economia...), si bé en el qüestionari l'ordre era més aleatori. Per cada variable, s'ha calculat la seua mitjana.

3.1. Àrea urbana

Pel que fa a la valoració de l'àrea urbana del municipi, podem apreciar que l'ítem que rep una puntuació més alta és "l'estat de conservació dels parcs i jardins", no obstant, la puntuació assoleix els 2,69 punts, és a dir, la ciutadania valora aquesta qüestió de manera negativa. Per la seua banda, la que rep una pitjor puntuació és el "servei de transport públic" amb un 1,62. És a dir, els participants consideren que aquest servei és molt roí. La resta d'ítems de l'àrea urbana es troben entre aquests dos com es pot veure en la següent gràfica, de tal manera que són qualificats com a dolents.



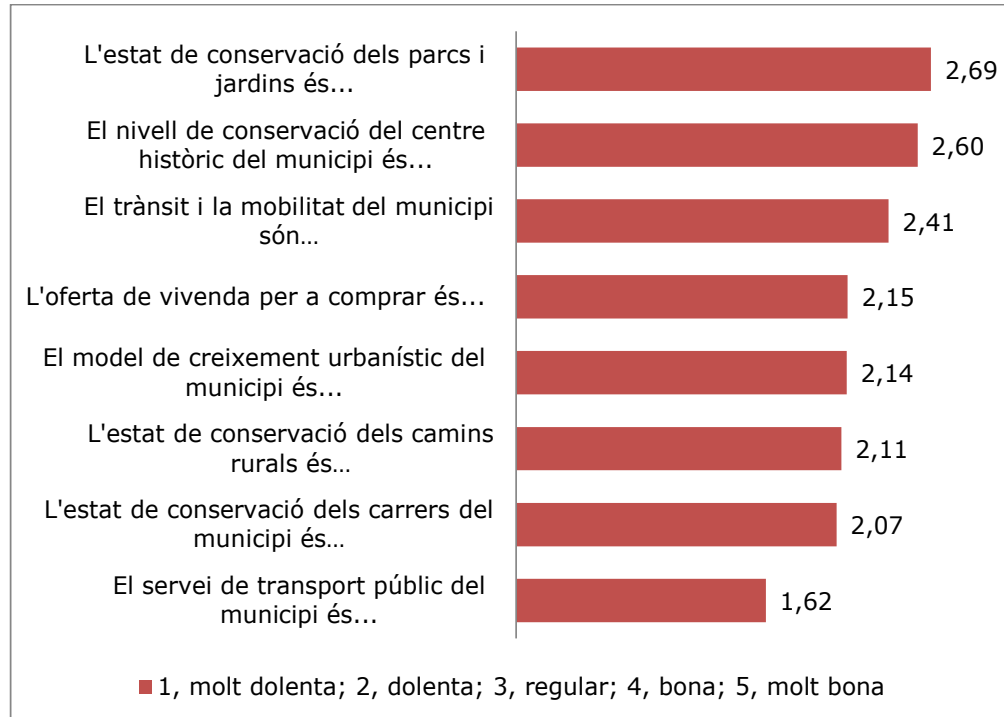


SELO
 Registrado el 03/05/2022
 Nº de entrada 4471 / 2022

Pla Urbà d'Actuació Municipal Canals 2021-2027



Gràfic 42. Valoració de l'àrea urbana a Canals (mitjanes).



Font: Enquesta a la població del Pla Urbà d'Actuació Municipal (PUAM) de Canals. Elaboració pròpia.

3.2. Àrea social i de serveis

Quant a l'àrea social i de serveis, podem apreciar que reben una valoració lleugerament superior a l'àrea anterior. Així, els serveis educatius són els millors valorats amb un 3,35, mentre que la prestació de serveis sanitaris ha rebut un 2,15. En aquest cas, més de la meitat d'ítems obtenen una puntuació de tres o superior, és a dir, són considerats com a regulars.



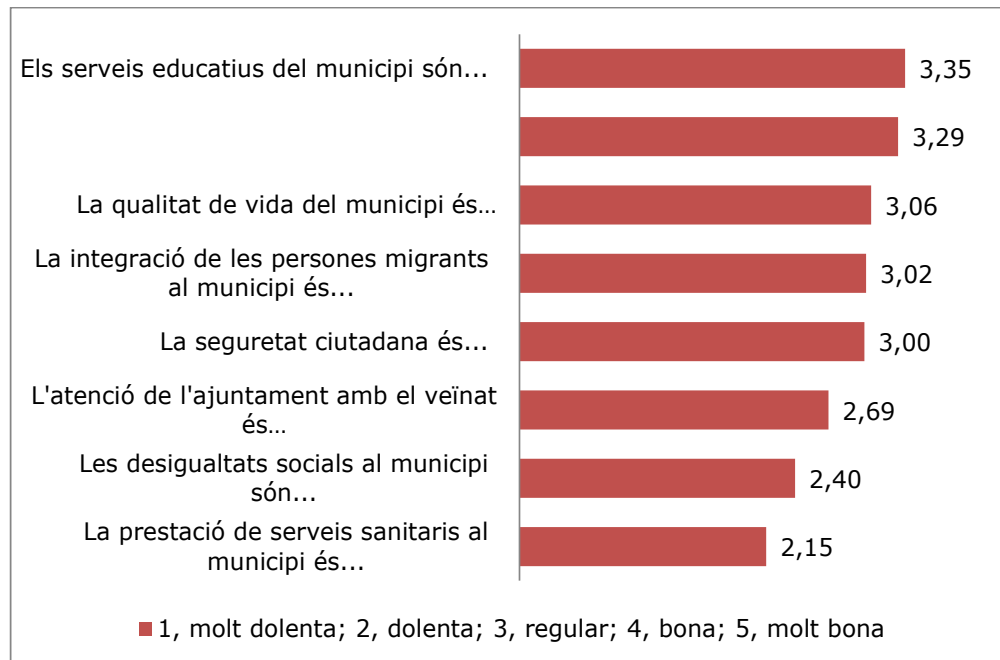


SELLO
Registrado el 03/05/2022
Nº de entrada 4471 / 2022

Pla Urbà d'Actuació Municipal Canals 2021-2027



Gràfic 43. Àrea social i de serveis a Canals (mitjanes).



Font: Enquesta a la població del Pla Urbà d'Actuació Municipal (PUAM) de Canals. Elaboració pròpia.

3.3. Àrea d'economia i ocupació

En relació a l'àrea d'economia i d'ocupació de Canals, podem apreciar que "la qualitat del xicotet comerç" és la millor valorada, amb 4,15 punts. És a dir, els participants consideren que és bona. Seguidament, "la freqüència de compra al xicotet comerç" és valorada com a regular amb 3,28 punts, mentre que la que obté una menor puntuació són "les oportunitats per trobar treball al municipi" amb un 1,66, és a dir, són considerades com a molt dolentes. La resta de variables es troben en la franja del dos, és a dir, valorades com a dolentes.



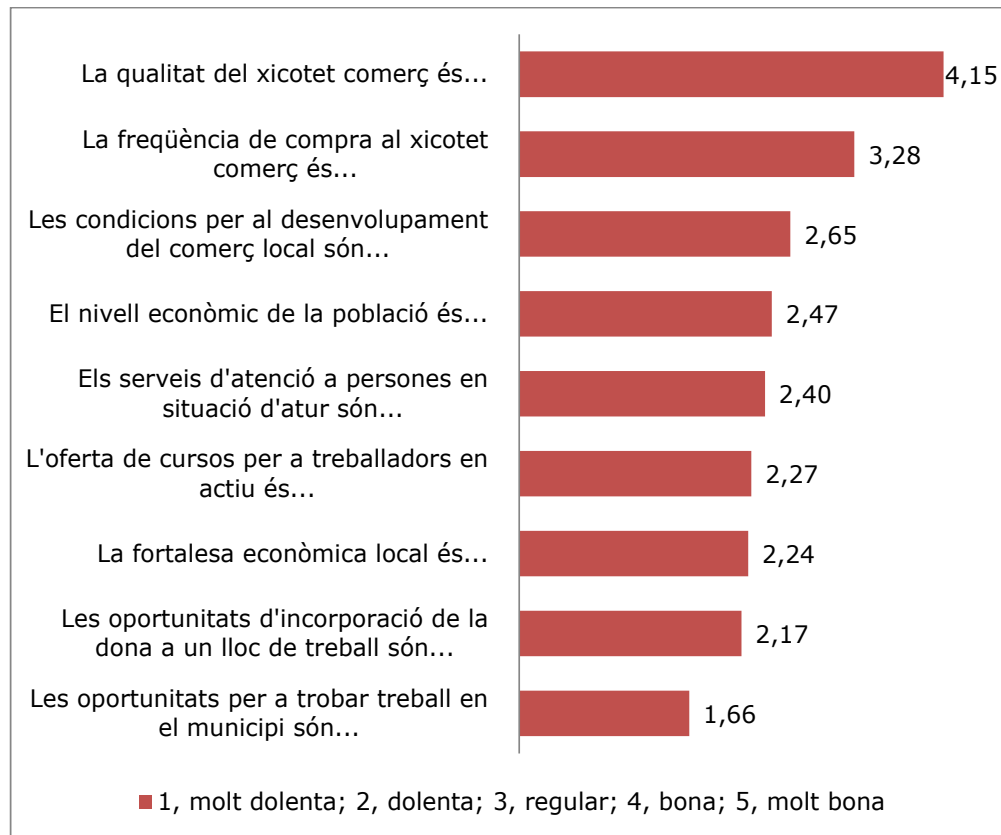


SELLO
 Registrado el 03/05/2022
 Nº de entrada 4471 / 2022

Pla Urbà d'Actuació Municipal Canals 2021-2027



Gràfic 44. Valoració de l'àrea econòmica i laboral de Canals (mitjanes).



Font: Enquesta a la població del Pla Urbà d'Actuació Municipal (PUAM) de Canals. Elaboració pròpia.

3.4. Àrea cultural i turística

Respecte a l'àrea cultural i turística, l'ítem amb la puntuació més alta és "l'oferta esportiva del municipi", valorada com a regular amb 3,27 punts. Pel costat contrari, "l'atractiu turístic del municipi" és valorat com a molt roí amb 1,93 punts, molt a prop de "l'oferta d'oci jove al municipi" amb 1,94 punts. L'oferta cultural, en aquest cas, rep un 3,13 i "el nivell de patrimoni artístic i històric del municipi" un 2,53.



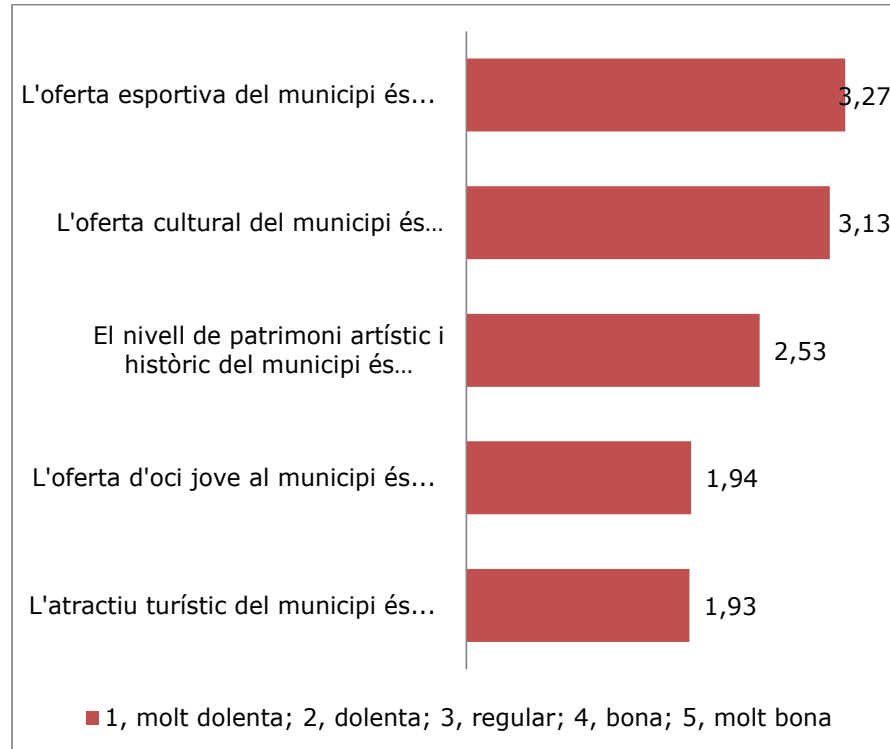


SELO
 Registrado el 03/05/2022
 Nº de entrada 4471 / 2022

Pla Urbà d'Actuació Municipal Canals 2021-2027



Gràfic 45. Àrea cultural i turística de Canals (mitjanes).



Font: Enquesta a la població del Pla Urbà d'Actuació Municipal (PUAM) de Canals. Elaboració pròpia.

3.5. Àrea de medi ambient i sostenibilitat

Finalment, analitzem l'àrea de medi ambient i sostenibilitat de Canals. Com es pot veure, la variable que obté una major valoració és "la qualitat dels productes agrícoles del municipi", molt a prop de ser considerada com a bona ja que assoleix els 3,86 punts. D'altra banda, l'ítem amb una menor valoració és "la sensibilització ambiental del veïnat del municipi", amb un 2,10, és a dir, roïna. La resta de variables es troba entre aquests valors.





SELLO
 Registrado el 03/05/2022
 Nº de entrada 4471 / 2022

Pla Urbà d'Actuació Municipal Canals 2021-2027



Gràfic 46. Àrea de medi ambient i sostenibilitat de Canals (mitjanes).



Font: Enquesta a la població del Pla Urbà d'Actuació Municipal (PUAM) de Canals. Elaboració pròpia.

4. Anàlisi de les respostes espontànies

Als participants de la prospecció, se'ls va plantejar també diverses preguntes obertes (amb resposta no suggerida) perquè de manera espontània identificaren i expressaren la seua opinió, d'una banda, respecte als principals problemes del municipi, i d'altra banda, respecte a les expectatives de canvi esperats en els pròxims deu anys.

La taula següent mostra la relació de problemàtiques identificades de manera espontània pels participants (quan diverses respostes es referien a una mateixa qüestió s'han agrupat en una sola variable).





SELLO
Registrado el 03/05/2022
Nº de entrada 4471 / 2022

Pla Urbà d'Actuació Municipal Canals 2021-2027



Taula 30. Principals problemàtiques que té Canals

1. El treball, no hi han grans empreses, ni sòl industrial per a instaurar-se i molts edificis públics acabats o per acabar i sense funcionament. Un centre cultural massificat d'actes per un poble de 14000 habitants, es necessita un auditori amb gran capacitat per a albergar grans conteniment (exemple auditori de la Llosa).
2. Els problemes són molt globals, però han afectat. Falta d'indústria i per tant treball i d'un model de poble acceptat per totes i tots i que permeta treballar i caminar cap a ell.
3. Falta llocs i centres d'oci per la gent xicoteta i jove.
4. No hay trabajo y las calles y aceras estan destrozadas.
5. Aparcament.
6. Limpieza y mantenimiento de parques infantiles .
7. L'egoisme.
8. L'Ajuntament no té culpa, però grups de "mala vida" que es barallen, l'envelliment dels residents.
9. No hi ha transport públic, falten llocs on poder deixar la bici, els carrers presenten moltes imperfeccions
10. El parques de Aiacor da vergüenza necesita pintarse y el suelo cambiarlo además de poner algún tipo de tobogán para los niños más pequeños, el estado de la fuente central también es lamentable.
11. Se empiezan obras y no sé terminan, como les escoles de Aiacor que están por acabar y sin dar un buen servicio de salud a la pedania.
12. Problemes d'accessibilitat per a persones amb mobilitat reduïda.
13. Manca de respecte dels habitants. Manca d'educació dels mateixos. Brutícia. Contaminació.
14. Gent mal educada que si no es a base de denúncies o tocar la cartera passa de tot, aparcant malament, no recollint excrements, embrutant...
15. Camino Vicente Rius actual, debe de ser provisional. Se debe hacer bien.
16. Ruido de motos insofrible.
17. Inexistència d'un projecte de ciutat a tots els nivells: urbanístic, econòmic, cultural, patrimonial, d'atenció a la ciutadania, etc. etc.
18. L'educació, respecte, i més atenció a la dependència a les persones major. Es una vergonya que pobles més petits que Canals tinguen residències de persones de tercera edat i que Canals tan sols tinga un centre de dia.
19. Falta de manteniment de carrers i instal·lacions.
20. Poc control sobre veïns incívics, política de creació i captació d'empreses inexistent, control inexistent en colònies de gats.
21. Falta vivienda.
22. Oferta jove, conscienciació de mantindre el poble en bon estat per part de tots, treball i teixit econòmic i comercial. Posada en valor del nostre patrimoni com a reclam turístic, així com millorar el funcionament de les institucions que ja tenim, biblioteca, ràdio, centres educatius, poliesportiu, ajuntament.
23. Urbanístics, de disseny urbanístic.
24. Falta de treball de qualitat, d'oportunitats d'establiment d'empreses, falta de model de creixement, falta de borsa de vivenda, constrenyiment del territori.
25. Falta de teixit industrial i un polígon industrial amb condicions
26. Falta de orden en las calles.
27. La conservació del nostre patrimoni local.
28. La dinamización de la cultura en general





SELLO
Registrado el 03/05/2022
Nº de entrada 4471 / 2022

Pla Urbà d'Actuació Municipal Canals 2021-2027



29. Especialitats sanitàries (mancomunar la sanitat en l'Alcúdia podria portar especialitats, que ara tenim que desplaçar-se a Xàtiva) un centre jove dins del pobles (el soterrani del mercat seria perfecte) centre de majors, bar del poliesportiu, del mercat i del túnel, aparcament al centre.
30. El trànsit de vehicles, la falta d'oferta cultural en valencià, la desídia de l'ajuntament a l'hora d'implantar mesures per a pacificar el trànsit, etc.
31. Poca seguretat ciutadana.
32. .Asfaltar calles.Solució campo de fútbol. Adecuación paraje Les Moles.
33. Els funcionarios del ayuntamiento
34. No fan res durant l'any ni Haloween ni dia de la bicicleta, res de res.
35. No hi ha res per a adolescents.
36. La part d'urbanisme, ja que s'ha deixat de banda fa molts anys arrere.
37. No han complit el Pla General d'Ordenació Urbana des de fa molt de temps.
38. Alta contaminació del curtidor, carrers deixats de la mà.. Poc interès en cuidar i respectar l'arquitectura de les vivendes... Massa modern i clàssic mesclat.
39. Més atenció ciutadana
40. Arreglar els parcs i jardins. Brutícia del riu, l'ambulatori i el pavelló, insalubritat (hi ha rates), carrers en mal estat, falta de senyalització i senyals en mal estat
41. Insalubritat del municipi, sobretot al riu
42. Brutícia i insalubritat
43. Que no fan faena per arreglar el poble (jardins, etc.)
44. Falta d'iniciativa per a deixar de ser un poble dormitori. El funcionament de l'ajuntament es deplorable. L'àrea d'urbanisme deixa molt que desitjar

Font: Enquesta a la població del Pla Urbà d'Actuació Municipal (PUAM) de Canals. Elaboració pròpia.

Les qüestions més repetides han sigut la falta de treball, de centres d'oci per als joves i la falta de manteniment i neteja. No obstant, la resta de problemes esmentats per la ciutadania són també importants i s'han de tindre en consideració.

Taula 31. Quins canvis espera a Canals en els pròxims deu anys?

1. Millors instal·lacions esportives, millora atenció pública.
2. Trobar eixe model de poble i que les mesures polítiques vagen totes en eixa direcció sense tombs ni improvisacions.
3. Que quan una persona es reunisca o sol·licite alguna ajuda per el benefici de la gent, l'ajuntament es faça càrrec de la situació i no que ho deixe a un calaix. Com asfaltar els camins de la parcel·la 8; partida de la Lloma
4. Més oci per a joves, més instal·lacions esportives, millor accés al Vicent Rius, més parcs.
5. Augment de la recollida selectiva de residus.
6. Espere sàpiga mirar per les necessitats dels que vivim ací i deixar de costat possibles comparacions amb altres pobles.
7. Espere viure i treballar a un poble on la gent no utilitze tant el cotxe i puga fer coses sense haver d'anar als pobles del voltant.
8. Que tengan más encuentra a Aiacor y la Torreta ya que sus habitantes pagan impuestos igual y se merecen tener los mismos servicios.
9. Millora a la zona on visc.
10. Que facen institut nou, carrers i voreres i avinguda arreglats i ben





SELLO
Registrado el 03/05/2022
Nº de entrada 4471 / 2022

Pla Urbà d'Actuació Municipal Canals 2021-2027



- il·luminats.
11. Camino definitivo a Vicente Rius.
 12. Controles de ruido a las motos.
 13. Millor atenció a l'activitat econòmica.
 14. Un millor ús dels recursos del poble i mantenir el que tenim.
 15. Urbanitzacions zones
 16. Un polígon i mesures ambientals.
 17. Adreçar el municipi cap a creixement estable i sostenible.
 18. Que se anulen las unidades de ejecución hoy no tienen sentido y perjudican a los propietarios de los terrenos.
 19. Canals per a tots i totes.
 20. Més treball, cultura i educació.
 21. Millora de les possibilitats de treball, un poble sostenible, viu culturalment, respectuós amb el medi, acollidor amb altres gents i cultures.
 22. Un poble ple d'arbres, tranquil i no massa sorollós.
 23. Reactivació econòmica, promoció turística i d'oci (rutes de muntanya i camí Sant Jaume, oci de la joventut, qualitat de vida als majors, etc.
 24. Millorar l'estabilitat dels equips de govern.
 25. Ara que Compromís mana a Alcúdia i Canals s'hauria de demanar que així es diguera l'estació de tren. És una informació pels forasters que sempre ignoren que tenen la possibilitat d'arribar a Canals en tren. Manuel-L'Ènova, Benifaió-Almussafes, Alfafar-Benetússer. Som una vergonyosa excepció.
 26. Que faciliten a empreses que s'establisquen al municipi.
 27. M'agradaria un poble més net, més verd, amb més bicis i menys cotxes, més gent a peu i més arbres.
 28. Pueblo con más empleo. Y un pueblo limpio.
 29. Restitució de tot el que siga malament pel poble.
 30. Que cambien els funcionaris que no faciliten res als veïns
 31. Una millora urbanística i el compliment del PGOU per poder gaudir del nostre dret.
 32. Un buen polígono industrial.
 33. Crear llocs de feina, amb bones empreses... I deixar de pensar en Ferrys, Rodrigo. Grau.. Micons.
 34. Més empreses en un polígon als afores del poble. Més centres culturals, esportius i d'oci per a joves. Més neteja.
 35. Neteja del riu, separar l'ambulatori del pavelló, arreglar carrer i higiene del poble, millorar senyals.
 36. Obrir fàbriques per a crear treball.
 37. Campanya per a que les empreses es desenvoluparen al poble i la gent pugua treballar. Tornar a ser el que era: poble amb més renda de la comunitat.

Font: Enquesta a la població del Pla Urbà d'Actuació Municipal (PUAM) de Canals. Elaboració pròpia.

Per finalitzar l'activitat 2 de Participació Ciutadana, veurem els canvis que la ciutadania espera o desitja que es realitzen en les diferents àrees del municipi.





SELLO
Registrado el 03/05/2022
Nº de entrada 4471 / 2022

Pla Urbà d'Actuació Municipal Canals 2021-2027



Taula 32. Quins aspectes de l'àrea urbana milloraria? (per exemple: incorporar carril bici, millor il·luminació...).

1. Reparació de carrers, (C/ Sants de la pedra, Cronista Pareja, acabar d'arreglar el talús de l'ermita, llevar la muntanyeta d'en front de l'escola CEIP Jose Molla) canviar el arbrat de tota l'avinguda, i tindre un auditori com toca a Canals i no al cementeri.
2. Accessibilitat, més espais d'encontre (places, zones peatonals, espais urbans de jocs per als menuts, etc.
3. La partida de la Lloma (riu nou) polígon 8, vivim molta gent en les casetes de la part de dalt i els camins no estan asfaltats ni tenim correu.
4. Asfaltado de calles.
5. Parque cerca del Colegio Vicente Rius.
6. Mejorar los parques infantiles y añadir algunos más actualizados para jugar mayores y pequeños juntos.
7. Peatonalització carrers i Carril bici.
8. Millora de la funcionalitat dels punts de càrrega de VE, ja què, quan algun punt falla, es tarda en arreglar; i ni parlar-ne que ambdós donen error de càrrega no funcionant als Ampers que deurien. També una normativa per a poder contactar/denunciar els qui aparquen i no carreguen.
9. Accessibilitat de voreres és el més urgent sense cap dubte.
10. Terminar "les escoles de Aiacor"; darle un lavado de cara al parque y poner algún tobogán más pequeño; wifi abierto en Aiacor al igual que en algunas zonas de Canals; Acondicionar alguna zona para hacer un parking público en Aiacor.
11. Accesibilitat per a persones amb mobilitat reduïda, ja que és un municipi que no està gens adaptat. Sobretot les voreres. Més neteja.
12. Arbrada als carrers, accés al col·legi Vicente Rius.
13. Proyecto definitivo, camino a: Vicente Rius, Aiacor y miravolvents
14. Ciclocarrers on transiten junts cotxes i bicicletes amb velocitat màxima 30 km/h, preferència les bicicletes (senyals a l'asfalt)
15. Acondicionar zones urbanes molt deteriorades.
16. Impedir que es pose una elevació per entrar al garatges, impedeix el pas de l'aigua quant plou i entropessa moltes persones.
17. Millor manteniment dels carrers i jardins. Per exemple, carrer peatonal Harmonia haver fet una urbanització amb arbres, setos... no mantenir-la i deixar-la que es convertira en un pàrquing i ara formigonar-la tota.
18. Millor protecció de parcs i parcs infantils, opció d'un mini bus entre els llocs més transitats que connecte amb les perifèries, pedanies i edificis públics.
19. Peatonalitzación calle Sant Gaieta. Urbanización zonas céntricas (ej. Zona entre el cine y la Torre).
20. Actualitzar el pla urbanístic. Dotant Vicent Rius d'un bon accés, llevant zones mortes del poble com el carrer que no s'ha obert mai al carrer diputació, o la fàbrica d'Argent, i fer la digna vorera que mereixen les persones de la torre els Frares.
21. Condicionar les màximes zones per als vianants, com està fent-se a València capital, seguint la filosofia de la "ciudad de los niños de Tonucci". I finalment i tan important com els altres adaptar TOTES les voreres del poble per a cadires de rodes i carros, també al centre històric. Ànim, hi ha molt de treball, però esta enquesta ja demostra q es vol començar amb la tasca.
22. Pàrquing públic. Carril bici LaTorreta-Canals-Aiacor-La Torre del Frares.
23. Millorar la connexió entre el casc urbà i les autovies d'alta capacitat: des





SELLO
Registrado el 03/05/2022
Nº de entrada 4471 / 2022

Pla Urbà d'Actuació Municipal Canals 2021-2027



- de la Torre i des de l'Av Jaume I. Són necessitats estructurals que tracen uns eixos essencials de la ciutat per a l'ordenació del territori.
24. Integració del riu Cànyoles al seu pas pel nostre municipi, no donar-li l'esquena.
 25. Urbanització entre l'ermita i Aiacor.
 26. Construir un eix verd des de Canals fins al naixement del Riu Sants a l'Alcúdia de Crespins, pels dos marges del riu, que siga un espai per a tots i, en especial, per al mateix riu, assegurant-ne el cabal i l'espai. Això suposa acordar amb els nostres veïns el disseny d'una conurbació supramunicipal.
 27. Rebaixar totes les voreres en els cantons.
 28. Peatonalització de carrers.
 29. Arbres, hi ha carrers que tenen el lloc per a un arbre i estan sense plantar, Blasco Ibañez, Horts.
 30. En todas las plazuelas de Canals había antiguamente un árbol y una fuente, al menos los árboles pienso se deberían volver a poner.
 31. Que els carrers que quan els van fer eren peatonals, ho tornen a ser (perquè si es queixen els veïns es mes fàcil llevar la senyal de zona peatonal, només accés a veïnat, que multar a tots els que aparquen en aquesta zona malament) i que si aquestos tenien setos,... no els lleven i convertisquen tot el carrer en places de aparcament.
 32. Veig necessari incorporar arbres i arbustos als nostres carrers, places i parcs per verdejar, donar ombra a l'estiu i aconseguir un poble més acollidor, fresc, natural.
 33. Tram Aiacor - Torre dels Flares , accés per l'autovia d'Ontinyent , pàrquing subterrani en Avinguda Vicent Ferris (sols en la venta o arrendament de places les pagaria sols) arreglar els llavadors del riu sants i promoció turística de les rutes de muntanya i del camí de sant Jaume, netejar els paratges de les moles i el túnel.
 34. Traçat urbà riu dels Sants i façana Cànyoles.
 35. Millora de voreres, millor senyalització per a la visibilitat.
 36. Arbrat, enllumenat i que els nous carrers siguin més amples.
 37. N'hi ha una gran mancança de llocs d'aparcament lliures per a persones amb mobilitat reduïda.
 38. El carril bici s'ha demostrat inútil ja que està mal dissenyat.
 39. Que la plaça del Calvari deixi de ser un pàrquing.
 40. Que el solar del Goleró que fa de pàrquing, l'Ajuntament l'apanyi i reorganitze.
 41. Que la part final vora riu Avda. Valencia deixi de ser una porquera, que es trobe un apanyo.
 42. Pacificació del trànsit a tota la població, preferència per als vianants, implantació de carrils bici per tot, ampliació de voreres, arbres per fer ombra per totes les voreres, passos de vianants en tots els encreuaments, més papereres i banquets, reductors de velocitat per als cotxes i radars de control de velocitat, etc.
 43. Zona aparcamiento motos en Avda. Blasco Ibañez. Mejorará la zona de aparcado entre coches y motos. En la lloca existe pero se llena enseguida y el resto debemos aparcar entre vehículos y supone cada moto que aparca quita varias plazas. Es un problema que ocurre casi todos los días.
 44. Ficar mitjos en els carrers perquè els vehicles no corren tant.
 45. Más plazas de aparcamiento, más limpieza en las calles, arreglo y asfaltado de calles. Reparación de baldosas.
 46. Urbanización de solares.
 47. El principal accés al poble, és a dir, pel poliesportiu, la eixida de José Molla, la entrada i la eixida del col·legi Vicent Rius, el doble sentit del





SELLO
Registrado el 03/05/2022
Nº de entrada 4471 / 2022

Pla Urbà d'Actuació Municipal Canals 2021-2027



- carrer sant de la pedra a la altura del carrer la creu i el carrer depòsit.
- 48. Carrers en molt mal estat.
- 49. cura dels arbres (processionària).
- 50. Places d'estacionament, millora asfalt dels carrers, però asfalt, res de formigó. Clavegueram dels carrers nets, que estan tots tapats de brutícia (fulles, terra, etc.).
- 51. Asfaltar tots els carrers, sense oblidar el Paseo Industrial N°4, que està abandonat. Reduir la velocitat dels cotxes en aquest carrer.
- 52. Posar més parcs i jardins. Més neteja.
- 53. Posar tanques als parcs per a protegir als xiquets.
- 54. Separar l'ambulatori del pavelló. Fer cas a les reclamacions de les queixes dels veïns i veïnes. Arreglar els forats de les voreres.
- 55. Les voreres de l'avinguda. Rajoles de l'avinguda front de la colmena.
- 56. El PGOU no s'ha renovat des de l'any 95, ha prescrit.

Font: Enquesta a la població del Pla Urbà d'Actuació Municipal (PUAM) de Canals. Elaboració pròpia.

Taula 33. En matèria de medi ambient, quines mesures hauria de prendre l'Ajuntament? (energia sostenible, recollida de residus...).

1. Més contenidors per a reciclar.
2. Més contenidors soterrats al terra i controlar amb càmeres totes les deixalles de mobles, matalassos, etc. que es deixen als contenidors.
3. Principalment recollida de residus i augment de zones verdes al municipi, a més d'una millor gestió del riu Sants (cabdal i neteja).
4. Asfaltar els camins, numerar les casetes, tindre direcció postal, i posar llums, i tindre localitzats la part de policia davant situacions delictives, ja que al no estar numerats quan passa alguna cosa la policia o guàrdia civil tarden en arribar. Tampoc tenim internet i cal utilitzar antenes secundaries.
5. Energia sostenible.
6. Apoyar más a las personas que realizan reciclaje.
7. Más papeleras.
8. Recollida de residus.
9. Evitar tota contaminació de les empreses, sobretot la del riu Canyoles en forma de vessaments de productes químics.
10. Recollida de residus.
11. Pense que l'energia sostenible és una cosa que tothom comentarà, però crec que hi ha aspectes a millorar, aspectes de "tota la vida" els quals s'han descuidat, com el manteniment dels carrers, dels camins, d'algunes sèquies, etc.
12. Autosuficiència energètica a tots els edificis del consistori, promoure el compostatge, promoure l'ús de bici per anar al treball, escola o institut, etc.
13. Els que estem de lloguer no podem tenir descompte al impost dels fems o si anem a ecoparc. Intentar que siga possible.
14. Más contenedores amarillos en la redonda y educación de reciclaje. Y contaminación sonora de las motos.
15. Vigilar més les zones d'abocament de fem, mobles, etc. Netejar més sovint els contenidors del fem.
16. Millorar la recollida dels contenidors de envasos i fomentar l'ús de la bicicleta.
17. Ajudes a renovables, facilitar als llauradors eines de trituració de podes per evitar cremes de rostolls.
18. La avenida está muy sucia, mucho residuo en las zonas de setos con reja, y algunos bastante estropeados.





SELLO
Registrado el 03/05/2022
Nº de entrada 4471 / 2022

Pla Urbà d'Actuació Municipal Canals 2021-2027



19. Neteja del poble i campanya d'educació i conscienciació junt als centres educatius. Recuperació i promoció de rutes i sendes del nostre terme.
20. Recollida de residus selectiva, cada dia, als portals de les cases, com ja es fa a altres pobles. Us de energia sostenible als centres municipals, escoles, us de vehicles elèctrics, us de medis de transport com la bicicleta.
21. La sensibilitat ambiental és una qüestió filosòfica que ha d'estar integrada en totes les actuacions que s'aborden: qualsevol actuació (urbanística, paisatgística, qualsevol servei) ha de ser, alhora, econòmicament viable i ambientalment sostenible. Mesures concretes, com ara millorar la neteja, especialment en l'entorn periurbà (els afores). En parcs i jardins, menys jardineria i més paisatgisme, plantes autòctones fàcils de mantindre, adaptades al clima i a l'espai concret.
22. Millor gestió de residus.
23. Sensibilització per deixar de fer ús dels vehicles a motor.
24. Més dipòsits per a recollida dels fems i soterrar els contenidors, netejar els excrements dels gossos.
25. Colgar los contenedores de basura.
26. Conscienciar a la gent que el poble és la nostra casa i no l'han de trencar ni embrutar.
27. Ajudar als veïns i empreses a la instal·lació de panells solars per autoconsum, posar plaques en tots els edificis municipals, promocionar el reciclatge rebaixant de forma notable els rebuts de recollida als que mes reciclen.
28. Renovació instal·lacions oficines/considerar com a mobiliari fonamental la recollida residus urbans.
29. Posar contenidors a les portes de les escoles.
30. Més contenidors d'oli i de roba, hi ha pocs.
31. Poner placas solares en todos los edificios municipales y poner en marcha un plan para todos los edificios del pueblo para no tener que depender de las eléctricas. En cuanto a recogida de residuos tendria que apostar por nuevos y más puntos de recogida de residuos, haciendo el reciclaje más fácil, incluso plantearse la recogida como antiguamente pasando el camión y recogiendo la basura en bolsas de diferentes colores para el reciclaje. Asi nos evitamos los contenedores ya que estan todos hechos un asco. Cada dia podria pasar a recoger un tipo de residuo, por ejemplo todos los días la basura normal, al otro día basura y cartón, otro día basura y plástico, asi haciendo un horario o calendario como el que nos hacen a primeros de año.
32. Implantació del contenidor per a orgànic, renovació dels contenidors de reciclatge ja que no són còmodes per a dipositar els residus més grans, neteja de sendes forestals, creació d'un mapa de rutes senderistes, senyalització de camins i sendes, etc.
33. Soterrar els contenidors de residus orgànics.
34. Baixar les quotes o no demanar que la gent recycle.
35. Condicionar moltes vies públiques que s'han deixat de banda, com per exemple: afegir papereres petites a prop de "camí de la era", vist que sempre està ple de residus per terra, etc.
36. S'hauria de donar xerrades de la importància de la cura del medi ambient a les escoles, per tal de inculcar valors que els adolescents han perdut.
37. Recollida de residus als voltants de Canals.
38. Revisar el ruido de las motos, que pasan la ITV y luego vuelven a cambiar tubos para que suene fuerte.
39. Col·locació de plaques solars als edificis públics: Pavelló, ca don José, Ajuntament, poliesportiu, etc. Més punts de recollida de fem, plàstic,





SELLO
Registrado el 03/05/2022
Nº de entrada 4471 / 2022

Pla Urbà d'Actuació Municipal Canals 2021-2027



vidre i paper, etc. Però tots junts. Per què crec que si estan junts, la gent reciclaria més.

40. Reduir els cotxes contaminants i més educació vial.
41. Posar en funcionament les font, netejar el riu, hi ha molta insalubritat.
42. Més papereres i cendrers pel carrer. Que la gent jove respecte els bancs. Netejar el riu. Arreglar la fonteta del gandul. Netejar i vigilar la brutícia del cementeri.
43. Recollida més selectiva, contenidor marró (orgànic) per valoritzar els residus, el riu dels Sants a l'altura del pub es produeixen deixalles procedents del botellot de la joventut.

Font: Enquesta a la població del Pla Urbà d'Actuació Municipal (PUAM) de Canals. Elaboració pròpia.

Taula 34. I quant al sector educatiu i esportiu?

1. Millorar instal·lacions esportives quant a manteniment i neteja.
2. Subvencions per als xiquets que participen en qualsevol escola esportiva i cultural.
3. Millora dels centres educatius, sobretot dels patis, millora de les instal·lacions esportives (camp de futbol i poliesportiu principalment) i creació d'espais de pràctica esportiva lliure.
4. Posaria activitats d'escalada al aire lliure.
5. IES Francesc Gil ya.
6. Más zonas deportivas.
7. Pista de atletismo gratis para los residentes de Canals.
8. Més oferta formativa no reglada.
9. Un pla global, no diferents parxes en una o altra escola o en una o altra instal·lació esportiva.
10. No soc consumidor d'esports a Canals. Ho era, i hi havien queixes les quals, espere, s'hajen solventat.
11. Promoure l'esport a l'aire lliure (parc de calistènia, parc d'skate i patinantge...). Quant al sector educatiu proporcionar activitats extraescolars públiques per als més joves.
12. Millora als col·legis quant a aïllament a l'exterior (finestres i portes) per reduir el consum de calefacció. Sector esportiu, una piscina climatitzada més gran i amb més condicions per a persones grans. Millores per a persones majors de Gimnàstica i Esports adequats a la nostra edat.
13. Col·laboració de l'alumnat en tasques de neteja i manteniment. Sensibilització.
14. Más posibilidades de actividades deportivas en el polideportivo.
15. Més orientació a saber cultivar els aliment, una educació al menjar més naturals, com fruites, verdures, entrepans i major amor als animals vigilant el abandonament i posat en marxa multes fortes, que la propaganda radiofònica que veritablement està molt bé.
16. Bar poliesportiu de canals, potenciar zona de 'el túnel'.
17. Pressionar perquè comencen les obres de l'edificant en tots els centres del poble.
18. Importantíssim ampliar horari o personal del gabinet psicopedagògic municipal. No pot atendre suficientment les demandes per falta evident de temps a cada centre al qual es dedica.
19. Circuit per a entrenar de nit amb bici, amb el tràfic rodat tallat. Pista d'atletisme on poder entrenar a diari, de nit i de dia, qualsevol dia. Reconduir els patis de les escoles cap a espais més participatius i menys sexistes.
20. A l'espai entre l'ermita i Aiacor ja existeixen tres centres educatius, un





SELLO
Registrado el 03/05/2022
Nº de entrada 4471 / 2022

Pla Urbà d'Actuació Municipal Canals 2021-2027



- poliesportiu, i una petita urbanització, però completament desconnectats uns dels altres, separats per barreres físiques, mentals i funcionals. Eixe espai, voltat d'hortes abandonades (en expectativa d'urbanització?) hauria de dissenyar-se i convertir-se en un dels espais més atractius de la ciutat, ben dotat d'infraestructures educatives, esportives, parc, entre dos rius, amb magnífiques vistes a la comarca. Eixa vorera que s'està construint en el camí d'Aiacor sembla un "pegote" i una mala solució parcial. Hi ha que pensar més gran i exigir a les autoritats valencianes ajudes per fer el poble del futur.
21. Hi ha que oferir noves i millors opcions formatives, especialment la FP, per a oferir nous cicles i noves oportunitats als joves. També cap la possibilitat d'atraure inversions en matèria educativa de l'àmbit superior, públiques i privades.
 22. Fomentar els esports, no sols el futbol.
 23. Millorar el poliesportiu municipal i el camp quatre camins. A més, realitzar més activitats d'oci i temps lliure per als joves.
 24. Cinturó verd al voltant del poble, per córrer i eixir a passejar.
 25. Concentrar zones escolar primària i secundària amb zones esportives comunes.
 26. Invertir en educació és una boníssima inversió municipal. Caldria incentivar la lectura amb tallers des de la biblioteca municipal, celebrar la setmana de la lectura conjuntament amb les escoles del poble, concurs literari infantil municipal, tallers de teatre, etc.
 27. En l'esport caldria donar suport a altres esports, no només al futbol.
 28. Senyalitzar possibles rutes senderistes i donar-les a conèixer. Una ruta de l'aigua des del naixement del riu Sants des de l'Alcúdia de Crespins, passant pel nostre poble. De segur estaria força interessant.
 29. Fer del poliesportiu municipal un gran centre esportiu, promocionant tots els esports, dotar de coberta retràctil i condicionar la piscina de 25m del poliesportiu, per a la pràctica de la natació, fomentar lligues esportives entre els col·legis del poble fent dels caps de setmana una festa del esport en el poliesportiu.
 30. Renovació instal·lacions/energies renovables/adaptació db_sua, db_si. Incrementar la accessibilitat al poliesportiu des d'altres punts de sòl urbà.
 31. Millora del sòl del poliesportiu.
 32. Una piscina coberta, no eixa banyera gran que tenim ara.
 33. Que la biblioteca deixe d'estar en la mateixa al·legalitat de fa 15 anys. Complir la llei valenciana de biblioteques.
 34. El campo de fútbol está de pena. Y falta mucho mantenimiento en pistas de pádel.
 35. Educació ambiental als centres, foment de l'ús de la bicicleta als centres, millorar l'oferta d'animació lectora infantil i juvenil, apropar la biblioteca als centres, etc.
 36. Más instal·lacions.
 37. Plazas de aparcamiento para las motos en el instituto.
 38. Más esports al aire lliure, però en la zona jove que està desaproveitada.
 39. Instal·lacions de qualitat als centres educatius públics.
 40. Solucionar el tema del campo de fútbol Quatre Camins.
 41. Un 10 per a la gestió de les classes tant a la piscina coberta com el pavelló, la veritat que es un autèntic luxe viure en un poble amb estes activitats i al preu que ho oferiu.
 42. Per promoure l'activitat esportiva, el ajuntament hauria de posar facilitats i donar vida al bar del poliesportiu de Canals. A més, de promoure activitats lúdiques per als joves, tant a nivell educatiu com esportiu.





SELLO
Registrado el 03/05/2022
Nº de entrada 4471 / 2022

Pla Urbà d'Actuació Municipal Canals 2021-2027



43. Més activitats al poliesportiu i l'obertura del bar.
44. El sector deportivo es carísimo para ser público
45. Millorar accés a les escoles públiques, sobretot Vicent Rius.
46. Fer una piscina i un poliesportiu equipats. Més centres d'oci i d'esport per a joves. Ampliar la biblioteca del municipi.
47. Millorar el poliesportiu i la piscina. Un centre d'oci per a xiquets i joves i persones majors.
48. Piscina i poliesportiu millor equipats. Ampliar la biblioteca.
49. Hi ha molts locals de l'ajuntament vuits, cal obrir museus. Falta molta cultura, no hi ha res per a joves ni per a majors.
50. Hi ha molts locals vuits. Obrir museus. No hi ha res per a oci dels joves i majors.
51. Adequació dels recursos a les necessitats.

Font: Enquesta a la població del Pla Urbà d'Actuació Municipal (PUAM) de Canals. Elaboració pròpia.

Taula 35. La ciutadania és el pilar més important d'una municipi, en quins aspectes podria millorar l'Ajuntament la vida dels seus habitants? (espai per a associacions, centre socials...).

1. Una residència per ancians, que funcione el llar de jubilats nou al igual que el bar del mercat i el poliesportiu que son bars per a donar servici al ciutadà.
2. Augmenta espais de trobada i les zones verdes i augmentar la neteja.
3. Tenint a gent en l'atur fent guàrdia per els carrers i camins per l'anit per donar suport a la policia i seguretat a la població.
4. Recogida de cacas de perros, denunciar a los amos y más limpieza en las calles.
5. No poniendo problemas en materia de urbanización.
6. Crear áreas para la diversión de la juventud.
7. Accesibilitat.
8. Oferint un poble on siga fàcil viure, un poble net, amb un trànsit tranquil, sense sorolls que dificulten la tranquil·litat de les persones i està provat que provoquen malalties.
9. La seguretat.
10. Punts de càrrega dels VE ja que hi som molts els que utilitzem els punts.
11. Fent del poble un punt d'encontre organitzant més fires, teatres, cinema, concursos, accions com la que es va fer de regalar-se llibres uns a altres, etc. També arreglar els camins i carreteres; organitzar rutes per conèixer els paisatges del poble, donar-li us a totes les instal·lacions del poble i evitant que Canals siga un poble dormitori; oferir bicicletes com el Valenbici (podria ser entre Canals i l'Alcúdia), etc.
12. Debería de prestar más atención a las demandas de los ciudadanos no solo de Canals sino de Aiacor y la torreta ya que los habitantes pagan igualmente impuestos y se merecen tener las mismas prestaciones.
13. Preocupant-se de que hi haja un poble net de sorolls i ambient. Pense que depèn de zones no s'està fent res per millorar la qualitat de vida de les que hi habitem... Al menys a la meua zona no es pot viure amb la contaminació acústica i ambiental.
14. Millorar la seguretat ciutadana, posant més presència de policies, i fer que es complisca la llei, amb cotxes mal aparcats, i pressionar a la





SELLO
Registrado el 03/05/2022
Nº de entrada 4471 / 2022

Pla Urbà d'Actuació Municipal Canals 2021-2027



- conselleria de sanitat per que milloren l'atenció al centre de salut posant mes personal.
15. Controlando el ruido de las motos.
 16. Impulsar una política cultural digna.
 17. Un ús eficient dels recursos del poble.
 18. Apostar per a la reeducació de la gent incívica.
 19. Mejoras aparcamiento (crear uno subterráneo), urbanizar zonas para que el precio de la vivienda/solares sea mas accesible.
 20. Una agenda cultural on totes les associacions pugueren promocionar les actuacions o esdeveniments que proposen. De manera que hi haguera una oferta mensual o trimestral per consultar per al temps d'oci.
 21. El tema del teixit comercial i el polígon industrial caldria dedicar-li un bon estudi per professionals que assessoren sobre les millores que es podrien fer i que revertiren en els canalins o canalines.
 22. La seguretat ciutadana es clau, major presència pública de la policia local i GC. Treballar per a que la gent veja a la PL i GC com a gent propera que es preocupa per la seua seguretat, i no sols per a denunciar. Control de la velocitat del tràfic a la població. Foment del ús de la bici per a accedir a les escoles i centres industrials.
 23. Oferint solucions ràpides i segures a les empreses per a crear treball i qualitat de vida. L'Ajuntament ha de ser un servei que solucione els problemes d'aquells que volen emprendre iniciatives econòmiques i no un entrebanc. L'Ajuntament ha d'agilitzar els procediments interns i externs perquè es facilite l'activitat econòmica.
 24. Reduint terminis burocràtics, creant departament d'assessorament administratiu per a qualsevol tràmit de qualsevol administració.
 25. Controlant els excessos de velocitat dels vehicles instal·lant radars o càmeres, avant-posant els vianants als vehicles i que la Policia Local controlen més els aparcaments en doble fila sobre tot als carrers Mestre Serrano i Jaume I.
 26. Ayudar a que las industrias vean en nuestro pueblo un buen sitio para trabajar.
 27. Després d'aquesta pandèmia, la gent necessita fer activitats socials: la gent major necessita ballar, fer activitats lúdiques, es podrien organitzar concursos de balls,.. Que es pugueren fer a l'aire lliure; Fer activitats en les que hi participen gent major en xiquets ensenyant-los jocs, contant històries, etc.; I que l'espai per a joves siga atractiu per a ells.
 28. Participació i transparència.
 29. Museu tèxtil i del cuir. De segur hi tenim màquines, espais, fotografies, documents, etc. que ho farien possible.
 30. Museu de terrisseria, museu al molí de farina que explique a grans i menuts tot el procés, procedència del gra, circuit dins del molí, energia que feia servir, manufactura del pa amb màquines i processos, etc.
 31. Fa molts anys van desaparèixer les fonts que hi havia als carrers del poble. Crec que seria interessant recuperar les nostres fonts.
 32. Creació d'una residència i centre de dia per a majors (la colmena , un edifici degradat, seria perfecte per a rehabilitar-lo i fer d'ell una residència per a tots els majors que no vulguen viure soles).
 33. Llocs recreatius.





SELLO
Registrado el 03/05/2022
Nº de entrada 4471 / 2022

Pla Urbà d'Actuació Municipal Canals 2021-2027



34. Ambient atmosfèric/minimitzar l'impacte de vivendes al snu/crear i publicitar recorreguts de senderisme.
35. Impulsar les places com les de la presó, Calvari, o Trinitat per a que tinguen vida.
36. Hay que pavimentar de nuevo muchas calles del pueblo, habría que mejorar el tema de comercio, despues de todo lo que hemos pasado son ellos los que mas perdidas han tenido y habria que apoyarles en cuanto a pagos municipales etc. para los residentes sin duda nos estan acribillando con todas las subidas de luz, gas, estaria bien que rebajasen los impuestos.
37. Consultant tots els projectes i propostes possibles, comunicar tot allò que fa, no eternitzar qualsevol tràmit, etc.
38. Limpieza del pueblo.
39. En el control del soroll nocturn.
40. Control del menjar que deixen al carrer per als gats, penalitzar aquests actes, denúncies propietaris d'animals que no arrepleguen els excrements.
41. Condicionant parcs per a que la gent jove entre 2 i 18 anys tinga a on anar.
42. Per a millorar la vida dels ciutadans de Canals, s'hauria de tenir en compte les accions del passat que s'han deixat de banda i no ha complit l'Ajuntament. En aquest cas, parle del Pla General i més concretament de la zona de Mirabolvens. Els veïns d'aquesta zona paguen els impostos (urbans) y no gaudeixen de l'oportunitat de tindre els avantatges que això implica, és a dir, per als impostos -SÍ- però per a executar i incloure'ls al pla parcial -NO-. Per tant, ens agradaria que com a "pilar" del municipi de Canals per una vegada ens feren cas i ens deixaren gaudir del que és nostre (incloure'ns en el pla parcial).
43. Crear un polígon, per atraure empreses però bones empreses, i no empresaris que paguen en negre.
44. Atenent als ciutadans en les seues hores de treball. Fer un centre lúdic per als xiquets, perquè estiguen atesos quan els pares han de treballar. Obrir el centre de la tercera edat i donar més atenció als majors.
45. Arreglar més el poble. Obrir la casa dels jubilats, accessible i més prop per a poder anar caminant.
46. Consells de participació ciutadana (agricultura, radio, esportiu, etc.), han deixat de funcionar, cal potenciar-los.

Font: Enquesta a la població del Pla Urbà d'Actuació Municipal (PUAM) de Canals. Elaboració pròpia.

Taula 36. No tota la ciutadania té les mateixes necessitats, ni facilitats. En matèria d'accessibilitat, que necessita Canals? (eixamplar voreres, senyals acústics...).

1. Eixamplar voreres.
2. Millorar carrers en la zona més antiga (carrer Baix, Sant Joan de deu, Sant Sebastià...), que implique millora de voreres principalment. Rampes i accessos a espais municipals, senyalitzacions per a persones amb autisme, senyals acústics, pensar en els més menuts en les cartelleres.
3. Urbanitzar les parts externes com zones rurals on viu gent i vivim





SELLO
Registrado el 03/05/2022
Nº de entrada 4471 / 2022

Pla Urbà d'Actuació Municipal Canals 2021-2027



- sense internet, ni correus, ni llum al carrer ni res, per la nit es un camí amb fosc.
4. Rotonda semàfor somnis.
 5. Senyalètica.
 6. Estretir els carrils on circulen els vehicles a motor.
 7. Crec que, em sona, les voreres adaptades per a les persones amb discapacitat visual no s'han repintat en molt de temps. No se m'ocorre cap aspecte a millorar per part de l'Ajuntament fora dels que ja hi he comentat.
 8. Voreres accessibles i més amples i planes (sobretot en la part antiga del poble), adaptar el pavelló per a que tot el món puga accedir a totes les sales i al bany. Oferir activitats i esports per a persones amb diversitat funcional.
 9. Parking públic en Aiacor.
 10. Tot tipus d'accessibilitat, no hi ha cap. Accessibilitat a voreres, senyals acústiques i un llarg, etc.
 11. Si es fes complir la llei, la gent podria anar per les aceres o girar bé, també es podria ampliar l'acera del pont del "llavadero" ja que hi ha molta gent que va a caminar al port d'olleria i es un tram on la gent que va per el pont queda com a desprotegida. (Acera baixa i estreta).
 12. Arreglar els innumerables clots als carrers del poble.
 13. Que la Policia Municipal fera la seua funció i multarà als cotxes mal aparcats.
 14. Transport públic entre pedanies i edificis públics.
 15. Fa falta gent que respecte les zones de no aparcament.
 16. Propiciar l'ús de la bici i el caminar per a moure's pel poble.
 17. Evidentment, bastaria amb complir la llei en tots els espais perquè tothom poguera transitar sense dificultats, i no sols en el centre urbà.
 18. Peatonalització de carrers.
 19. Estretir els carrers i donar més importància als vianants que als cotxes.
 20. Calles de direcció única.
 21. La millora de les voreres es necessària en tota la població.
 22. Cal pensar en zones d'aparcament dels cotxes i peatonalització d'algunes zones
 23. Queden molts carrers en berreres tan menudes que per a moltes persones o pares en carrets, tenen problemes per a passar.
 24. Eixampliar voreres (imprescindible a l'av, Jaume I)/dotar tots els semàfors i passos vianants adaptats db_sua
 25. Augmentar les places d'aparcament per a persones amb mobilitat reduïda.
 26. Sant Nicolau i la plaça de la Presó haurien de deixar de ser pàrquings. S'hauria de prohibir l'accés al cotxe i habilitar un gran pàrquing en eixe solar que hi ha vora a l'ambulatori. Que l'Ajuntament el compre.
 27. El principal problema que veo es la entrada del pueblo donde está el colegio Jose Molla y donde está el primer semáforo, donde se ubica la cafeteria Somnis, habría que plantearse hacer alguna rotonda en estos sitios.
 28. Fer baixadors en tots els passos de vianants, fer més carrers per a vianants, posar més semàfors, etc.





SELLO
Registrado el 03/05/2022
Nº de entrada 4471 / 2022

Pla Urbà d'Actuació Municipal Canals 2021-2027



29. Señales acústica.
30. Més vigilància policial als veïns.
31. Senyals amb pictogrames, etc.
32. Totes les voreres amb accessibilitat.
33. Un bon accés al col·legi Vicent Rius i la urbanització de Mirabolvens, amb voreres i no un camí amb pegats a un costat i a un altre. L'accés rodat que falta per complir del Pla General.
34. Un bon accés a l'escola Vicent Rius i la urbanització Mirabolvens, amb un accés rodat amb condicions.
35. Posar rampes accessibles a les voreres i arreglar les voreres que tenen forats.
36. Les rampes que hi ha no estan suficientment rebaixades, queda un lleuger escaló que és perillós per a les persones amb mobilitat reduïda.
37. Pla integral per facilitar l'accessibilitat.
38. Campanya de conscienciació per a respectar els drets de les persones amb necessitats. En determinats llocs cal repassar la senyalització vertical i horitzontal.

Font: Enquesta a la població del Pla Urbà d'Actuació Municipal (PUAM) de Canals. Elaboració pròpia.

Taula 37. En matèria econòmica i des del seu punt de vista, quines polítiques o estructures podrien ajudar al desenvolupament del municipi?.

1. Un polígon industrial en condicions o buscar grans empreses oferint-li sol industrial gratis a canvi de instaurar-se al nostre poble.
2. Facilitar a les xicotetes empreses del poble que treballen, moltes d'elles amb una part important d'economia submergida, que puguen fer aflorar aquesta activitat econòmica, mitjançant ajudes municipals que faciliten la legalització dels espais de treball, la contractació, i crear productes de marca Canals en els que pugua crear-se una xarxa de treball que ho pose en comú.
3. Apostar pel comerç de proximitat i el mercat.
4. Crear espais d'oci diürn i nocturn en un mateix espai.
5. Potenciar les festes i cultura per a afavorir el turisme.
6. Realitzar rutes turístiques i llocs d'albergues. O llocs on sentar-te a menjar per a qualsevol edat amb via verda. Això te reclam turístic.
7. Ayudar más a la gente de Canals.
8. Ampliación zona urbanizable.
9. Creació d'una agència de desenvolupament local que funcione de manera correcta.
10. La matèria econòmica és una competència autonòmica. És insostenible que cada poble tinga un polígon industrial, ara bé, cal acabar i ordenar la indústria i el sòl industrial actual.
11. Foment del consum local.
12. No hi té res a veure, però vull obrir una cervesera artesanal i, quan vaig anar a l'Ajuntament, la normativa no estava molt clara.
13. Ajuda a les empreses del poble, facilitar una tenda online comuna (el Amazon de Canals) per a tot el municipi per tal de poder encomanar el que volem des de casa i poder comprovar preus i productes i donar-





SELLO
Registrado el 03/05/2022
Nº de entrada 4471 / 2022

Pla Urbà d'Actuació Municipal Canals 2021-2027



- li així importància al teixit empresarial del poble.
14. Desarrollo de propuestas de emprendimiento y apertura del bar del polideportivo y del mercado, iniciativas culturales, hacer talleres donde podamos pagar un cuota y enseñar a hacer algo enfocado al emprendimiento.
 15. En matèria econòmica no ha hagut cap consistori com l'actual en quant a transparència i inversions. Però no a la meua zona.
 16. Ajudes, més accessibles.
 17. Inversión proyecto camino definitivo Vicente Rius.
 18. Crear una autèntica Agència de Desenvolupament Local atesa per personal suficient i professional.
 19. Ajudes a l'autoconsum i a empreses que es dediquen a les renovables, i incentivar que puguen vindre empreses de fora al nostre poble.
 20. Àrea industrial amb bones comunicacions per al transport i dotades de una infraestructura tecnològica puntera, bona cobertura per a telefonia mòbil, fibra òptica, antenes, etc. L'accés al món digital es clau. El mateix a totes les cases del poble per a propiciar el teletreball i l'emprenedoria, joves que poden des de casa llançar les seues propostes.
 21. Dissenyar grans eixos de connexió amb les grans autovies, duplicar les calçades i alliberar espai per als diferents usos agraris, urbans, industrials, segones residències i de serveis. Una bona i eficient ordenació del territori en definitiva.
 22. Pla estratègic de desenvolupament de sòl industrial, i eliminació de les indústries establides en sòl no urbanitzable.
 23. En cas de fer un nou pla general, s' haurien de suprimir les unitats d'actuació ja que el poble està limitat per a urbanitzar nous carrers.
 24. Planificació urbana i previsió possibilitats de creació de llocs de treball.
 25. Jo faria a dreta i esquerra de la carretera de Sagres una zona industrial i de serveis , la inversió serà mínima, fent carrers i vies de servici al costat de la carretera actual.
 26. Gestionar unitats execució mes urgents: riu dels sants i les moles 2.
 27. Incentius perquè eixiren a la llum els tallers tèxtils clandestins.
 28. Un lugar lúdico para los chavales, la gente joven no sabe a donde ir. Un lugar con nuevas tecnologías, donde puedan reunirse con amigos, donde jugar y hacer competiciones con chavales de otros lugares de España incluso del mundo, en esta materia estamos superdesfasados. Poner un lugar con ordenadores, máquinas de realidad virtual, internet etc.
 29. Economía sostenible: implantar polítiques verdes.
 30. Aprofitar tots els locals construïts en el poble perquè estan desaprovechats.
 31. Ayudar a los autónomos.
 32. Promoure activitats esportives o lúdiques per tal de apropar gent dels voltants i poder enriquir el nostre poble.
 33. Hacer deportes más asequibles, como antiguamente. Ahora el precio se ha triplicado.
 34. Bajar el impuesto al mínimo porque hay pueblos que pagan menos.
 35. El bar del mercat quien trabaja se tiene que sacar al menos un jornal y con lo que queréis cobrar no da ni para pagar gestos.
 36. Gent emprenedora, i un parc empresarial amb ganes de fer gran, el





SELO
Registrado el 03/05/2022
Nº de entrada 4471 / 2022

Pla Urbà d'Actuació Municipal Canals 2021-2027



- poble i ells.
37. Més bosses de treball, i que siguin rotatòries i amb més places per a donar treball a més gent.
 38. Fer més fàcils donar les llicències per als locals, obrir el bar del poliesportiu i del mercat.
 39. Facilitar els tràmits per a muntar empreses i negocis.
 40. Donar més facilitats a les persones que vulguen muntar un negoci.
 41. Crear treball per a la gent jove.
 42. Recuperar determinats instruments del municipi: el Consell Econòmic-Social. Agència de promoció econòmica local. Iniciatives per intentar reflotar l'economia (està submergida).

Font: Enquesta a la població del Pla Urbà d'Actuació Municipal (PUAM) de Canals. Elaboració pròpia.





SELLO
 Registrado el 03/05/2022
 Nº de entrada 4471 / 2022

Pla Urbà d'Actuació Municipal Canals 2021-2027



Activitat 3. Diagnòstic de l'àrea urbana

L'objectiu d'aquesta activitat és realitzar una primera aproximació dels ODS a la realitat del municipi. Amb la informació obtinguda de les anàlisis prèvies dels diferents eixos i dels resultats obtinguts en la primera part de participació ciutadana, hem elaborat un diagnòstic d'ODS. Això ha permès mostrar els ODS en els quals més està incidint l'Ajuntament de Canals i els ODS que menys s'han treballat fins al moment⁹.

ODS 1: FI DE LA POBRESA



Els índexs de pobresa extrema s'han reduït a la meitat des de 1990. Si bé es tracta d'un assoliment notable, una de cada cinc persones de les regions en desenvolupament encara viu amb menys de 1,25 dòlars al dia, i hi ha molts més milions de persones que guanyen poc més d'aqueixa quantitat diària, al que s'afegeix que hi ha moltes persones en risc de recaure en la pobresa.

La pobresa va més enllà de la falta d'ingressos i recursos per a garantir uns mitjans de vida sostenibles. Entre les seues manifestacions, s'inclouen la fam i la malnutrició, l'accés limitat a l'educació i a altres serveis bàsics, la discriminació i l'exclusió socials i la falta de participació en l'adopció de decisions. El creixement econòmic ha de ser inclusiu amb la finalitat de crear ocupacions sostenibles i promoure la igualtat.

Metes

1.1.- Erradicar, per a totes les persones i per a tot el món, la pobresa extrema.

Atenent a les dades vistes a l'anàlisi sociodemogràfica, i segons l'indicador AROPE (només disponibles a l'àmbit comarcal), al 2020, el percentatge de persones en situació de risc de pobresa i/o exclusió social, era de 24,2%, la qual cosa suposa una reducció en comparació amb 2012, quan el percentatge va ser de 26,9%.

A més a més, el percentatge de persones en aquesta situació és inferior a la Costera que a la província de València i la Comunitat Valenciana. Tot i que aquestes dades són positives, encara són insuficients, ja que ens indiquen que a la Costera, dos persones de cada deu es troben en aquesta situació.

Per tant, si bé és cert que als tres àmbits analitzats el percentatge de persones en aquesta

⁹ Els ODS i metes que no apliquen al municipi han sigut eliminats.





SELLO
 Registrado el 03/05/2022
 Nº de entrada 4471 / 2022

Pla Urbà d'Actuació Municipal Canals 2021-2027



	<p>situació s'ha disminuït, la meta continua sense aconseguir-se.</p> <p>Per aquest motiu, l'Ajuntament de Canals hauria de destinar recursos per a la lluita contra la pobresa, facilitant a aquest sector de la població l'accés a una vida digna.</p>
<p><i>1.2.- Reduir, almenys, a la meitat la proporció de persones que viuen en la pobresa en totes les seues dimensions segons les definicions nacionals.</i></p>	<p>En relació a la renda mitjana per unitat de consum, a la Costera és sensiblement més alta a la provincial i notòriament superior a la de la Comunitat Valenciana. Açò implica un avantatge econòmic per als habitants del municipi respecte al context al qual es troben.</p> <p>Malgrat que l'Ajuntament de Canals no pot intervenir directament en la renda i salaris dels ciutadans, sí té la capacitat de fomentar polítiques públiques, amb l'objectiu de previndre l'exclusió social.</p> <p>Així, l'Ajuntament hauria d'estar alerta davant les manifestacions de pobresa o vulnerabilitat social perquè siga possible fer-los front, i establir actuacions per a reduir aquest risc entre la població, i d'aquesta manera complir la meta.</p>
<p><i>1.3.- Implementar, en l'àmbit nacional, sistemes i mesures apropiats de protecció social per a tots, inclosos els nivells mínims, i aconseguir una àmplia cobertura de les persones pobres i vulnerables.</i></p>	<p>Aquesta meta es refereix a la protecció social a nivell nacional, per tant, l'Ajuntament no té competències per a aconseguir-la. Tot i això, en l'àmbit local, Canals sí té competències sobre assistència social i serveis socials.</p> <p>A més, la Mancomunitat a la qual pertany el municipi, ofereix una sèrie de serveis socials i municipals. Per exemple, una oficina mancomunada d'informació al Consumidor la Costera-Canal (OMUC), Unitat de Prevenció Comunitària en Conductes Addictives (UPCCA), recollida d'animals, serveis d'ocupació, etc.</p> <p>No obstant, l'Ajuntament pot fer major recalament per a una major cobertura a les persones vulnerables o en risc de pobresa.</p>
<p><i>1.4.- Garantir que totes les persones, en particular els pobres i els vulnerables, tinguen els mateixos drets als recursos econòmics i accés als serveis bàsics, la propietat i el control de la terra i altres béns, l'herència, els</i></p>	<p>Per tal d'assolir la present meta, és necessari que els ciutadans i ciutadanes estiguen integrades. Així doncs, és convenient la dotació d'ajudes econòmiques, que poden donar-se tant a nivell municipal com comarcal i provincial/autonòmic. En cas d'aquestes últimes, el Consistori pot fer pressió als mecanismes d'intervenció superior per tal de rebre un major finançament per a la dotació d'ajudes econòmiques.</p>





SELO
 Registrado el 03/05/2022
 Nº de entrada 4471 / 2022

Pla Urbà d'Actuació Municipal Canals 2021-2027



<p><i>recursos naturals, les noves tecnologies apropiades i els serveis financers, inclosa el microfinançament</i></p>	
<p><i>1.5.- Fomentar la resiliència dels pobres i les persones que es troben en situacions de vulnerabilitat i reduir la seua exposició i vulnerabilitat als fenòmens extrems relacionats amb el clima i altres perturbacions i desastres econòmics, socials i ambientals.</i></p>	<p>Per tal d'incrementar la resiliència d'aquest col·lectiu de persones, cal la prestació de servicis socials per part del municipi i les mancomunitats. Així ho fan les tres entitats que conjuntament aconsegueixen acomplir aquesta meta. No obstant, sempre es pot oferir una major quantitat de recursos econòmics i socials per a aquest sector poblacional.</p>





SELO
 Registrado el 03/05/2022
 Nº de entrada 4471 / 2022

**Pla Urbà d'Actuació Municipal
 Canals
 2021-2027**



ODS 2: FAM ZERO



Si es fa bé, l'agricultura, la silvicultura i les piscifactories poden subministrar-nos menjar nutritiu per a tots i generar ingressos decents, mentre es dona suport al desenvolupament de la gent del camp i la protecció del medi ambient.

Però ara mateix, els nostres sòls, aigua, oceans, boscos i la nostra biodiversitat estan sent ràpidament degradats. El canvi climàtic està posant major pressió sobre els recursos dels quals depenem i augmenten els riscos associats a desastres com ara sequeres i inundacions. Moltes llauradores i llauradors ja no poden guanyar-se la vida en les seues terres, la qual cosa els obliga a emigrar a les ciutats a la recerca d'oportunitats.

Necessitem una profunda reforma del sistema mundial d'agricultura i alimentació si volem nodrir als 925 milions de famolencs que existeixen actualment i els dos mil milions addicionals de persones que viuran l'any 2050.

El sector alimentari i el sector agrícola ofereixen solucions clau per al desenvolupament i són vitals per a l'eliminació de la fam i la pobresa.

Metes

<p>2.2.- Posar fi a totes les formes de malnutrició, fins i tot aconseguint les metes convingudes internacionalment sobre el retard del creixement i l'emaciació dels xiquets menors de 5 anys, i abordar les necessitats de nutrició de les adolescents, les dones embarassades i lactants i les persones d'edat.</p>	<p>A nivell local, no s'han produït situacions com les exposades en aquesta meta de forma generalitzada, però en cas que succeïren situacions puntuals, haurien d'implementar-se servicis socials municipals que cobriren aquest tipus de necessitats.</p>
<p>2.4.- Assegurar la</p>	<p>Una de les formes de millorar la resiliència de la</p>





SELLO
 Registrado el 03/05/2022
 Nº de entrada 4471 / 2022

Pla Urbà d'Actuació Municipal Canals 2021-2027



<p><i>sostenibilitat dels sistemes de producció d'aliments i aplicar pràctiques agrícoles resilientes que augmenten la productivitat i la producció, contribuïsquen al manteniment dels ecosistemes, enfortisquen la capacitat d'adaptació al canvi climàtic, els fenòmens meteorològics extrems, les sequeres, les inundacions i altres desastres, i milloren progressivament la qualitat de la terra i el sòl.</i></p>	<p>zona és mitjançant el cultiu d'una major diversitat d'espècies, i així garantir la sostenibilitat natural del medi.</p> <p>En el terme municipal de Canals, del total de la superfície conreada un 76,10% el representaven els cítrics l'any 2019, un 11,40% els fruiters, un 3,70% les hortalisses, un 8,70% l'olivar i un 0,10% les flors i plantes ornamentals, per la qual cosa la diversitat d'espècies és reduïda.</p> <p>És per això que ha d'incentivar-se l'augment d'aquests cultius, i la dedicació a noves espècies encara no conreades o la recuperació d'espècies tradicionals que hagin deixat de conrear-se.</p> <p>Així, Canals hauria d'impulsar mesures per a promocionar entre els seus agricultors un augment de la proporció de cultius no cítrics per a aconseguir la meta 2.4.</p>
<p><i>2.5.- Mantindre la diversitat genètica de les llavors, les plantes cultivades i els animals de granja i domesticats i les seues corresponents espècies silvestres, entre altres coses mitjançant una bona gestió i diversificació dels bancs de llavors i plantes a nivell nacional, regional i internacional, i promoure l'accés als beneficis que es deriven de la utilització dels recursos genètics i els coneixements tradicionals connexos i la seua distribució justa i equitativa, segons el convingut internacionalment.</i></p>	<p>Com ha estat comentat en la meta 2.4., en els últims anys s'ha augmentat la diversitat de cultius en el municipi, malgrat suposar únicament un 24% del total.</p> <p>Tot i això, seria necessari elevar el percentatge de cultius diversos amb la finalitat d'augmentar la resiliència de l'ecosistema i el comerç just, amb un percentatge de beneficis just per a l'agricultor. D'aquesta manera es compliria la meta 2.5.</p>





SELLO
Registrado el 03/05/2022
Nº de entrada 4471 / 2022

**Pla Urbà d'Actuació Municipal
Canals
2021-2027**



ODS 3: SALUT I BENESTAR



Per a aconseguir el desenvolupament sostenible és fonamental garantir una vida saludable i promoure el benestar per a tots a qualsevol edat. S'han obtingut grans progressos en relació amb l'augment de l'esperança de vida i la reducció d'alguna de les causes de mort més comunes relacionades amb la mortalitat infantil i materna.

S'han aconseguit grans avanços quant a l'augment de l'accés a l'aigua neta i el sanejament, la reducció de la malària, la tuberculosi, la poliomielitis i la propagació del VIH/SIDA. No obstant això, es necessiten moltes més iniciatives per a erradicar per complet una àmplia gamma de malalties i fer front a nombroses i variades qüestions persistents i emergents relatives a la salut.

Metes

<p><i>3.4.- Reduir en un terç la mortalitat prematura per malalties no transmissibles mitjançant la seua prevenció i tractament, i promoure la salut mental i el benestar.</i></p>	<p>L'Ajuntament de Canals no té competències directes sobre la salut pública, per la qual cosa no és l'encarregat de complir amb la present meta. No obstant això, en tenir en compte l'Organització Mundial de la Salut, aquesta identifica la inactivitat física com un dels quatre factors de risc més importants per a la salut, per la qual cosa, Canals sí que compliria amb aquesta meta, ja que el municipi disposa de pavelló municipal, trinquet, camp municipal d'esports, poliesportiu, etc.</p>
<p><i>3.5.- Enfortir la prevenció i el tractament de l'abús de substàncies addictives, inclòs l'ús indegut d'estupefaents i el consum nociu d'alcohol.</i></p>	<p>El municipi de Canals compta amb una Unitat de Prevenció Comunitària en Conductes Addictives (UPPCA), per tant, podem dir que es compleix amb aquesta meta.</p>
<p><i>3.6.- Reduir a la meitat el nombre de morts i lesions causades per accidents de trànsit en el món.</i></p>	<p>A nivell municipal l'ajuntament de Canals contribueix a aquesta reducció de la mortalitat mantenint en bon estat els vials i les voreres del terme, així com una bona i suficient senyalització. En els últims anys ha realitzat obres de millora en diversos vials municipals. Les campanyes d'educació viària també poden contribuir a la</p>





SELLO
 Registrado el 03/05/2022
 Nº de entrada 4471 / 2022

Pla Urbà d'Actuació Municipal Canals 2021-2027



	<p>conscienciació de la població, tant de conductors com de vianants. En aquest cas l'Ajuntament ha dut a terme diverses campanyes però solo a nivell escolar.</p>
<p><i>3.7.- Garantir l'accés universal als serveis de salut sexual i reproductiva, inclosos els de planificació familiar, informació i educació, i la integració de la salut reproductiva en les estratègies i els programes nacionals.</i></p>	<p>Pel que fa a l'accés universal als serveis de salut sexual i reproductiva, els ciutadans del municipi de Canals disposen d'un consultori i un centre de salut.</p>
<p><i>3.9.- Reduir considerablement el nombre de morts i malalties causades per productes químics perillosos i per la pol·lució i contaminació de l'aire, l'aigua i el sòl.</i></p>	<p>Canals no té problemes de contaminació en les aigües de proveïment, la qualitat és bona i apta per al consum segons el SINAC. No obstant això, els seus aqüífers estan catalogats com a "àrees a millorar" i a més presenten un elevat grau de vulnerabilitat.</p> <p>Respecte a la qualitat de l'aire, els nivells de pol·lució derivats del trànsit tampoc superen els nivells màxims permesos i presenten una tendència a la baixa segons la RVVCA.</p> <p>En referència a la qualitat dels sòls, la seva capacitat d'ús és moderada en la majoria del terme, a excepció de la zona forestal que presenta una capacitat baixa.</p> <p>La meta 3.9 està pràcticament aconseguida encara que sempre es poden realitzar millores per a disminuir encara més la contaminació.</p>
<p><i>3.c.- Augmentar considerablement el finançament de la salut i la contractació, el perfeccionament, la capacitat i la retenció del personal sanitari als països en desenvolupament, especialment als països menys avançats i els xicotets Estats insulars en desenvolupament.</i></p>	<p>Canals compta amb una infraestructura sanitària en forma de Centre de Salut amb servei d'urgències. Això li suposa una correcta atenció sanitària. Per a una atenció especialitzada de major necessitat, els veïns han de traslladar-se a Hospitals Provincials de major envergadura.</p> <p>La meta en aquest sentit ha de garantir el bon funcionament quotidià tant de les instal·lacions com dels seus ocupants, permetent un servei eficient al ciutadà.</p>





SELLO
Registrado el 03/05/2022
Nº de entrada 4471 / 2022

Pla Urbà d'Actuació Municipal Canals 2021-2027



3.d.- Reforçar la capacitat de tots els països, en particular els països en desenvolupament, en matèria d'alerta primerenca, reducció de riscos i gestió dels riscos per a la salut nacional i mundial.

Com ja hem assenyalat, el centre de Salut de Canals compta amb servei d'urgències. El municipi compta amb un Centre de Dia. En aquest s'atén assistencialment i de manera particular a una bona representació dels ciutadans, mantenint una estreta relació entre els serveis socials i els veïns del nucli.





SELO
 Registrado el 03/05/2022
 Nº de entrada 4471 / 2022

ODS 4: EDUCACIÓ DE QUALITAT



La consecució d'una educació de qualitat és la base per a millorar la vida de les persones i el desenvolupament sostenible. S'han produït importants avanços en relació amb la millora en l'accés a l'educació a tots els nivells i l'increment en les taxes d'escolarització a les escoles, sobretot en el cas de les dones i les xiquetes. S'ha incrementat en gran manera el nivell mínim d'alfabetització, si bé és necessari

redoblar els esforços per a aconseguir majors avanços en la consecució dels objectius de l'educació universal. Per exemple, s'ha aconseguit la igualtat entre xiquetes i xiquets en l'educació primària en el món, però pocs països han aconseguit aqueix objectiu a tots els nivells educatius.

Metes

<p><i>4.1.- D'ací a 2030, assegurar que totes les xiquetes i tots els xiquets acaben l'ensenyament primari i secundari, que ha de ser gratuïta, equitativa i de qualitat i produir resultats d'aprenentatge pertinents i efectius.</i></p>	<p>Els xiquets i xiquetes de Canals tenen a la seua disposició centres d'educació infantil (CEIP José Molla, CEIP Papa Calixto III, CEIP Vicente Rius Guillemes, Centre Privat Cervantes, Centre Privat Sant Antoni Abat, 1er Cicle Municipal La Torreta), primària (CEIP José Molla, CEIP Papa Calixto III, CEIP Vicente Rius Guillemes, Centre Privat Cervantes, Centre Privat Sant Antoni Abat), d'ESO (Centre Privat Cervantes, Centre Privat Sant Antoni Abat, IES Francesc Gil, IES Sivera Font), batxillerat i cicles formatius de grau mitjà i superior (IES Francesc Gil, IES Sivera Font). També en aquests dos últims i al Centre Privat Sant Antoni Abat, hi ha disposició de cicles formatius de grau bàsic. A més a més, Canals disposa de dos centres de formació per a persones adultes (centre FPA Municipal de Canals, Centre FPA Municipal Número 2 de Canals), de música (Escola Privada de Música Asociación Musical Canalense, Escola Privada de Música José Luís Biosca Guerola) i Centre d'educació especial (Centre Privat Sant Antonio Abat).</p>
<p><i>4.2.- D'ací a 2030, assegurar que totes les xiquetes i tots els</i></p>	<p>Com s'ha comentat en la meta 4.1, els xiquets i xiquetes de Canals sí tenen a la seua disposició aquests servicis.</p>





SELLO
Registrado el 03/05/2022
Nº de entrada 4471 / 2022

Pla Urbà d'Actuació Municipal Canals 2021-2027



<p><i>xiquets tinguen accés a serveis d'atenció i desenvolupament en la primera infància i educació preescolar de qualitat, a fi que estiguen preparats per a l'ensenyament primari.</i></p>	
<p><i>4.3.- D'ací a 2030, assegurar l'accés igualitari de tots els homes i les dones a una formació tècnica, professional i superior de qualitat, inclosa l'ensenyament universitari.</i></p>	<p>L'Ajuntament de Canals no té competències en matèria de formació laboral o formació universitària. No obstant això, sí que està capacitat per a facilitar informació relativa a les convocatòries d'ajudes, com el Programa de Gestió del Talent de la Diputació de València. A més, pot oferir ajudes públiques similars a aquestes.</p>
<p><i>4.4.- D'ací a 2030, augmentar considerablement el nombre de joves i adults que tenen les competències necessàries, en particular tècniques i professionals, per a accedir a l'ocupació, el treball decent i l'emprenedoria.</i></p>	<p>L'Ajuntament de Canals no té competència en matèria d'ocupació. No obstant això, l'Agència d'Ocupació i Desenvolupament Local, té ferramentes per a la cerca d'ofertes d'ocupació, així com per a formació i orientació laboral. Amb això, s'aconsegueix complir amb l'actual meta.</p>
<p><i>4.6.- D'ací a 2030, assegurar que tots els joves i una proporció considerable dels adults, tant homes com dones, estiguen alfabetitzats i tinguen nocions elementals d'aritmètica.</i></p>	<p>Hem pogut comprovar l'adequada infraestructura dels serveis educatius mitjançant centres públics que abasten des dels zero fins als dotze anys, en una escola infantil, en tres col·legis d'Educació Infantil i Primària, i fins a l'edat de 16 anys, en dos Instituts d'Educació Secundària. A més hi ha una oferta suficient de centres de titularitat privada.</p> <p>El que ha de garantir-se en els futurs anys és un correcte manteniment dels centres, advertir de la seua actualització en aspectes energètics, i finalment, avaluar la necessitat d'espais docents enfront d'un possible avanç demogràfic i de demanda.</p>
<p><i>4.7.- D'ací a 2030, assegurar que tots els alumnes adquireixen els coneixements teòrics i pràctics necessaris per a</i></p>	<p>L'educació sostenible, els Drets Humans, igualtat de gènere, la fi de la violència i diversitat cultural no és competència directa del municipi.</p> <p>No obstant això, des de l'Ajuntament de Canals es poden realitzar activitats o programes de sensibilització que fomenten aquests valors.</p>





SELO
 Registrado el 03/05/2022
 Nº de entrada 4471 / 2022

Pla Urbà d'Actuació Municipal Canals 2021-2027



<p><i>promoure el desenvolupament sostenible entre altres coses mitjançant l'educació per al desenvolupament sostenible i els estils de vida sostenibles, els drets humans, la igualtat de gènere, la promoció d'una cultura de pau i no violència, la ciutadania mundial i la valoració de la diversitat cultural i la contribució de la cultura al desenvolupament sostenible.</i></p>	
<p><i>4.a.- Construir i adequar instal·lacions educatives que tinguen en compte les necessitats dels xiquets i les persones amb discapacitat i les diferències de gènere, i que oferisquen entorns d'aprenentatge segurs, no violents, inclusivament i eficaços per a tots.</i></p>	<p>Per a aconseguir satisfer aquesta meta, l'Ajuntament de Canals ha d'adaptar centres educatius, així com centres de benestar social, perquè les seues instal·lacions s'adeqüen a les necessitats d'accessibilitat i mobilitat de tots els habitants.</p>





SELO
 Registrado el 03/05/2022
 Nº de entrada 4471 / 2022

ODS 5: IGUALTAT DE GÈNERE



Si bé s'han produït avanços a nivell mundial en relació amb la igualtat entre els gèneres a través dels Objectius de Desenvolupament del Mil·lenni (inclosa la igualtat d'accés entre xiquetes i xiquets a l'ensenyament primari), les dones i les xiquetes continuen patint discriminació i violència en tots els llocs del món.

La igualtat entre els gèneres no és només un dret humà fonamental, sinó la base necessària per a aconseguir un món pacífic, pròsper i sostenible.

Si es facilita a les dones i xiquetes igualtat en l'accés a l'educació, atenció mèdica, un treball decent i representació en els processos d'adopció de decisions polítiques i econòmiques, s'impulsaran les economies sostenibles i es beneficiarà a les societats i a la humanitat en el seu conjunt.

Metes

<p>5.1.- Posar fi a totes les formes de discriminació contra totes les dones i les xiquetes a tot el món.</p>	<p>Hui dia, continuen existint diferències significatives, com la desocupació femenina, el salari mitjà i la quantia de les pensions. En aquest sentit, l'Ajuntament compta amb un Pla d'Igualtat Municipal des de setembre de 2021.</p>
<p>5.2.- Eliminar totes les formes de violència contra totes les dones i les xiquetes en els àmbits públic i privat, incloses la tracta i l'explotació sexual i altres tipus d'explotació.</p>	<p>Per a complir amb aquesta meta, l'Ajuntament de Canals ha de continuar realitzant plans en qüestió d'igualtat i violència de gènere.</p>





SELO
 Registrado el 03/05/2022
 Nº de entrada 4471 / 2022

Pla Urbà d'Actuació Municipal Canals 2021-2027



<p><i>5.5.- Assegurar la participació plena i efectiva de les dones i la igualtat d'oportunitats de lideratge a tots els nivells decisoris en la vida política, econòmica i pública.</i></p>	<p>Una manera d'assegurar la participació plena i efectiva de les dones a les decisions públiques i polítiques, és mitjançant la incorporació d'aquestes en el govern municipal. Així ho fa l'Ajuntament de Canals, d'una banda, és una dona la que ocupa el càrrec d'alcaldeessa i d'altra, dins de la corporació municipal, trobem una notable presència de dones.</p>
<p><i>5.b.- Millorar l'ús de la tecnologia instrumental, en particular la tecnologia de la informació i les comunicacions, per a promoure l'apoderament de les dones.</i></p>	<p>Un dels principals mitjans de comunicació de l'Ajuntament és la seua pròpia pàgina web, així com l'ús de xarxes socials, com Facebook. Així doncs, des de l'Ajuntament, es pot promoure i donar suport al paper de la dona i establir un llenguatge inclusiu i integrador.</p>





SELLO
 Registrado el 03/05/2022
 Nº de entrada 4471 / 2022

**Pla Urbà d'Actuació Municipal
 Canals
 2021-2027**



ODS 6: AIGUA NETA I SANEJAMENT



L'aigua lliure d'impureses i accessible per a tots és part essencial del món en què volem viure. Hi ha suficient aigua dolça en el planeta per a aconseguir aquest somni.

L'escassetat de recursos hídrics, la mala qualitat de l'aigua i el sanejament inadequat influeixen negativament en la seguretat alimentària, les opcions de mitjans de subsistència i les oportunitats

d'educació per a les famílies pobres a tot el món. La sequera afecta a alguns dels països més pobres del món, empitjora la fam i la desnutrició.

Per a 2050, almenys una de cada quatre persones probablement viu en un país afectat per escassetat crònica i reiterada d'aigua dolça.

Metes

<p>6.3.- D'ací a 2030, millorar la qualitat de l'aigua reduint la contaminació, eliminant el abocament i minimitzant l'emissió de productes químics i materials perillosos, reduint a la meitat el percentatge d'aigües residuals sense tractar i augmentant considerablement el reciclatge i la utilització sense riscos a nivell mundial.</p>	<p>Com ha sigut comentat a la meta 3.9., Canals ha complert parcialment. A més, ha realitzat cursos de formació per als agricultors sobre citricultura ecològica, de manera que es reduísca l'ús de productes fitosanitaris en el camp. No obstant això, seria convenient realitzar una campanya de conscienciació destinada a la població en general.</p>
<p>6.4.- D'ací a 2030, augmentar considerablement l'ús eficient dels recursos hídrics en tots els sectors i assegurar la sostenibilitat de l'extracció i el</p>	<p>L'Ajuntament de Canals no compta amb cap pla de mesures per a fer un ús més eficient dels recursos hídrics. Per aquest motiu seria necessari que realitzara alguna actuació en aquesta línia.</p>





SELO
 Registrado el 03/05/2022
 Nº de entrada 4471 / 2022

**Pla Urbà d'Actuació Municipal
 Canals
 2021-2027**



<p><i>proveïment d'aigua dolça per a fer front a l'escassetat d'aigua i reduir considerablement el nombre de persones que pateixen falta d'aigua.</i></p>	
<p><i>6.6.- D'ací a 2020, protegir i restablir els ecosistemes relacionats amb l'aigua, inclosos els boscos, les muntanyes, els aiguamolls, els rius, els aqüífers i els llacs.</i></p>	<p>Respecte a la massa forestal, aquesta meta es compleix parcialment perquè el municipi disposa del PLPIF (Pla Local de Prevenció d'Incendis Forestals) en tramitació, que contempla actuacions de protecció, però no contempla altres amenaces com pot ser el risc de desertificació derivat de la degradació de la vegetació.</p> <p>L'Ajuntament podria elaborar un pla a mitjà termini per a la reforestació de la zona augmentant la varietat d'espècies per a augmentar la seva resiliència. D'altra banda, el municipi ja disposa de voluntariats amb els quals realitzen el control i seguiment de les zones forestals, enfocat a la prevenció d'incendis estivals. A més, les brigades forestals de la Diputació de València fan tasques de manteniment silvícola en el PNM Zinc Germans i el Túnel.</p> <p>Pel que respecta a les aigües superficials, es realitza una neteja i manteniment de la vegetació i els residus que arriben al llit del riu dels Sants, mentre que per al riu Cànvoles l'Ajuntament ha demanat a la CHJ que actue en el control i manteniment dels canyars del seu llit.</p>
<p><i>6.b.- Secundar i enfortir la participació de les comunitats locals en la millora de la gestió de l'aigua i el sanejament.</i></p>	<p>Per a aconseguir la meta 6.b., haurien de ser organitzades jornades d'informació sobre l'ús sostenible de l'aigua, enfocades tant a la població com a la indústria i als agricultors. A més, el seguiment de la despesa d'aigua municipal, malgrat formar part d'un servei externalitzat, hauria de ser tingut en compte per l'ajuntament amb l'objectiu de reduir el seu consum mitjançant l'aplicació de mesures concretes.</p>





SELLO
 Registrado el 03/05/2022
 Nº de entrada 4471 / 2022

ODS 7: ENERGIA ASEQUIBLE I NO CONTAMINANT



L'energia és central per a quasi tots els grans desafiaments i oportunitats als quals fa front el món actualment. Ja siga per a les ocupacions, la seguretat, el canvi climàtic, la producció d'aliments o per a augmentar els ingressos, l'accés a l'energia per a tots és essencial.

L'energia sostenible és una oportunitat –que transforma vides, economies i el planeta.

El Secretari General de les Nacions Unides, Ban Ki-moon està al capdavant de la Iniciativa Energia Sostenible per a tots per a assegurar l'accés universal als serveis d'energia moderns, millorar el rendiment i augmentar l'ús de fonts renovables.

Metes

<p><i>7.1.- D'ací a 2030, garantir l'accés universal a serveis energètics assequibles, fiables i moderns.</i></p>	<p>Això implica un compromís amb l'erradicació de la pobresa energètica i, en el context de la lluita contra el canvi climàtic, ha d'anar acompanyat, necessàriament, d'un ús molt més eficient de l'energia i d'un creixement exponencial de la generació d'energies netes i renovables a la ciutat, fins que es convertisquen en majoritàries en la suma total de l'energia primària utilitzada. Amb el foment d'instal·lacions d'energia fotovoltaica en les cobertes dels edificis, especialment en els industrials; l'ús d'una energia neta, verda i de proximitat, redundaria en un aprofitament tant per a la pròpia indústria com per als veïns del municipi. El major valor d'aquestes mesures radica en l'efecte d'emulació que pot tindre en la ciutadania.</p>
<p><i>7.2.- D'ací a 2030, augmentar considerablement la proporció d'energia renovable en el conjunt de fonts energètiques.</i></p>	<p>A nivell municipal s'han realitzat diverses actuacions per mitjà de subvencions de la Diputació de València: - Subministrament i instal·lació d'energies renovables en edificis municipals de Canals (Pla Reacciona: "Reacciona per a la instal·lació d'energies renovables en edificis i equipaments municipals de la província durant l'exercici 2020"). Amb obres executades en el Pavelló Ricardo Tormo (C/mestre Serrano, 2), en el pavelló poliesportiu cobert (Av. Jaume I, 6), en l'edifici d'oficines municipals (C/ Sants de la Pedra, 10) i</p>





SELO
 Registrado el 03/05/2022
 Nº de entrada 4471 / 2022

Pla Urbà d'Actuació Municipal Canals 2021-2027



	<p>en el Centre Cultural "Ca Don José" (C/ Diputació, 1).</p> <ul style="list-style-type: none"> - Smart City (Subvenció Diputació de València): sensorització dels quadres d'enllumenat públic en el nucli urbà de Canals. - Instal·lació d'ACS mitjançant plaques fotovoltaïques en la piscina coberta municipal. - Enllumenat públic municipal als carrers amb lluminàries LED, a un 99,5%. - Enllumenat dels edificis municipals amb lluminàries LED, a un 95%. <p>La meta 7.2 està en camí de ser complida, per a seguir en la mateixa línia l'Ajuntament podria realitzar algun tipus de campanya per a promoure l'ús d'energia renovable en els habitatges privats dels habitants.</p>
<p><i>7.3.- D'ací a 2030, duplicar la taxa mundial de millora de l'eficiència energètica.</i></p>	<p>En el seu conjunt, els edificis són responsables del 40% del consum energètic de la UE i del 36% de les emissions de gasos d'efecte d'hivernacle, generades principalment durant la seua construcció, utilització, renovació i demolició. Per tant, la millora de l'eficiència energètica dels edificis serà determinant per a complir l'objectiu de duplicar la taxa mundial de millora de l'eficiència energètica.</p> <p>Es formula el propòsit de fomentar de la rehabilitació del parc edificat residencial i terciari a les noves necessitats de demanda energètica mitjançant la reducció en les taxes municipals i el disseny de campanyes de difusió a la ciutadania, com mitjans per a complir aquesta meta.</p>
<p><i>7.a.- D'ací a 2030, augmentar la cooperació internacional per a facilitar l'accés a la investigació i la tecnologia relatives a l'energia neta, incloses les fonts renovables, l'eficiència energètica i les tecnologies avançades i menys contaminants de combustibles fòssils, i promoure la inversió en infraestructura energètica i</i></p>	<p>Per a facilitar l'accés a l'energia neta es proposa recórrer a fórmules de participació ciutadana. D'aquesta manera, en lloc de finançar les plantes amb càrrec als pressupostos públics o crèdits bancaris, són els propis ciutadans els que, mitjançant xicotetes participacions econòmiques, contribueixen a la posada en marxa de les instal·lacions renovables del seu ajuntament. L'adquisició d'energia renovable pot provindre de diferents fonts com el sol, el vent, la biomassa o la hidroelèctrica.</p> <p>A més amb la proposta de fomentar i promoure les cooperatives de consum i producció d'energia verda 100%, s'afavoreix que les persones que no disposen de teulada adequada per a una instal·lació d'autoconsum pròpia o per falta de capacitat econòmica per a dur-la a terme, puguen ser copartícips d'una planta de generació</p>





SELLO
 Registrado el 03/05/2022
 Nº de entrada 4471 / 2022

**Pla Urbà d'Actuació Municipal
 Canals
 2021-2027**



<i>tecnologies netes.</i>	renovable de la mà del seu ajuntament, sentint-se així coprotagonista en el canvi del model energètic.
---------------------------	--

ODS 8: TREBALL DECENT I CREIXEMENT ECONÒMIC



Aproximadament, la meitat de la població mundial viu amb l'equivalent a uns dos dòlars dels Estats Units diaris, i, en molts llocs, el fet de tindre una ocupació no garanteix la capacitat per a escapar de la pobresa.

Hem de reflexionar sobre aquest progrés lent i desigual, i revisar les nostres polítiques econòmiques i socials dedicades a erradicar la pobresa. La contínua falta

d'oportunitats de treball decent, la insuficient inversió i el baix consum produeixen una erosió del contracte social bàsic subjacent en les societats democràtiques: el dret de tots a compartir el progrés. La creació d'ocupacions de qualitat continuarà constituint un gran desafiament per a quasi totes les economies més enllà de 2015.

Per a aconseguir el desenvolupament econòmic sostenible, les societats hauran de crear les condicions necessàries perquè les persones accedisquen a ocupacions de qualitat, estimulant l'economia sense danyar el medi ambient. També haurà d'haver-hi oportunitats laborals per a tota la població en edat de treballar, amb condicions de treball decents.

Metes

8.2.- Aconseguir nivells més elevats de productivitat econòmica mitjançant la diversificació, la modernització tecnològica i la innovació, entre altres coses centrant-se en els sectors amb gran valor afegit i un ús intensiu de mà d'obra.

La majoria de l'activitat empresarial de Canals està destinada al sector servicis, per la qual cosa, presenta un important teixit empresarial. La resta de sectors es queden molt darrere d'aquest sector, i la diversificació és escassa. Per tant, no podem afirmar que es complisca amb aquesta meta.





SELLO
 Registrado el 03/05/2022
 Nº de entrada 4471 / 2022

Pla Urbà d'Actuació Municipal Canals 2021-2027



<p><i>8.3.- Promoure polítiques orientades al desenvolupament que donen suport a les activitats productives, la creació de llocs de treball decents, l'emprenedoria, la creativitat i la innovació, i fomentar la formalització i el creixement de les microempreses i les petites i mitjanes empreses, fins i tot mitjançant l'accés als serveis financers.</i></p>	<p>L'Ajuntament no té competències en aquesta matèria, ja que manca d'eines per a impulsar la innovació i fomentar el creixement empresarial. No obstant això, sí que pot exercir pressió sobre el Govern autonòmic, de manera que es promocióne aquest desenvolupament econòmic per mitjà d'ajudes i altres polítiques públiques.</p>
<p><i>8.4.- Millorar progressivament, d'ací a 2030, la producció i el consum eficients dels recursos mundials i procurar desvincular el creixement econòmic de la degradació del medi ambient, conforme al Marc Decennal de Programes sobre Modalitats de Consum i Producció Sostenibles, començant pels països desenvolupats.</i></p>	<p>A Canals, es realitzen activitats que sostenen un creixement econòmic convencional, sent actualment el sector serveis el que més pes té, però sense deixar de costat la indústria tradicional del tèxtil i el calçat. Respecte a l'agricultura dels cítrics, aquesta decreix cada vegada més. És per això que en aquests sectors poden realitzar-se diverses accions per a la desvinculació d'aquest creixement amb la degradació ambiental, com per exemple, emprar energies renovables, utilitzar matèries primeres locals i sostenibles i realitzar una agricultura ecològica.</p>
<p><i>8.5.- D'ací a 2030, aconseguir l'ocupació plena i productiva i el treball decent per a totes les dones i els homes, inclosos els joves i les persones amb discapacitat, així com la igualtat de remuneració per treball d'igual valor.</i></p>	<p>L'any 2021 es van comptabilitzar un total de 1.745 contractes laborals, dels quals 1.341 eren de caràcter temporal i 404 indefinits. Això suposa una alta inestabilitat econòmica per als habitants de Canals. No obstant, han augmentat de manera considerable els contractes laborals respecte del 2011. Per tant, sí podem afirmar que es compleix aquesta meta. Quant als habitants desocupats, en 2021 hi havia un total de 1.187 demandants d'ocupació, dels quals 753 eren dones i 434 homes. Veiem que l'esclatxa de gènere persisteix en aquest sentit.</p>





SELLO
 Registrado el 03/05/2022
 Nº de entrada 4471 / 2022

**Pla Urbà d'Actuació Municipal
 Canals
 2021-2027**



<p><i>8.6.- D'ací a 2030, reduir considerablement la proporció de joves que no estan ocupats i no cursen estudis ni reben capacitació.</i></p>	<p>El nombre de joves menors de 25 anys demandants d'ocupació en 2020 és inferior respecte al grup de 25 a 44 anys, i de més de 44 anys. Per tant, la proporció de joves desocupats és més petita.</p>
<p><i>8.7.- Adoptar mesures immediates i eficaces per a erradicar el treball forçós, posar fi a les formes contemporànies d'esclavitud i el tràfic de persones i assegurar la prohibició i eliminació de les pitjors formes de treball infantil, inclosos el reclutament i la utilització de xiquets soldats, i, d'ací a 2025, posar fi al treball infantil en totes les seues formes.</i></p>	<p>Com hem dit al principi, el risc de pobresa de la Costera va ser d'un 24,2% l'any 2020, el de la província de València de 24,5% i de la Comunitat Valenciana de 27,1%. Pel que respecta a la comarca, aquestes dades són positives perquè s'ha disminuït des de 2012 en quasi 6 punts percentuals.</p> <p>No obstant això, són xifres que han de treballar-se per a disminuir el percentatge de població en risc de pobresa o exclusió social.</p> <p>Malgrat que l'Ajuntament no té competències per a elevar el salari percebut pels treballadors, sí que pot incentivar econòmicament la contractació d'habitants de Canals.</p>
<p><i>8.9.- D'ací a 2030, elaborar i posar en pràctica polítiques encaminades a promoure un turisme sostenible que cree llocs de treball i promoga la cultura i els productes locals.</i></p>	<p>L'Ajuntament de Canals ja elabora pràctiques encaminades a aconseguir el turisme sostenible. No obstant això, ha de continuar aplicant polítiques que conduïsquen al municipi cap al turisme sostenible a tots els nivells, com, per exemple, organitzant qualsevol tipus d'esdeveniment que implique la col·laboració i implicació d'empreses del municipi o organitzant visites guiades, entre altres.</p>





SELO
 Registrado el 03/05/2022
 Nº de entrada 4471 / 2022

ODS 9: INDÚSTRIA, INNOVACIÓ I INFRAESTRUCTURA



Les inversions en infraestructures (transport, reg, energia i tecnologia de la informació i les comunicacions) són fonamentals per a aconseguir el desenvolupament sostenible i empoderar a les comunitats en nombrosos països. Des de fa temps es reconeix que, per a aconseguir un increment de la productivitat i dels ingressos i millores en els resultats sanitaris i educatius, es necessiten inversions en infraestructura. El ritme de creixement i urbanització també

està generant la necessitat de comptar amb noves inversions en infraestructures sostenibles que permetran a les ciutats ser més resistents al canvi climàtic i impulsar el creixement econòmic i l'estabilitat social.

A més del finançament governamental i l'assistència oficial per al desenvolupament, s'està promovent el finançament del sector privat per als països que necessiten suport financer, tecnològic i tècnic.

Metes

<p>9.2.- Promoure una industrialització inclusiva i sostenible i, d'ací a 2030, augmentar significativament la contribució de la indústria a l'ocupació i al producte intern brut, d'acord amb les circumstàncies nacionals, i duplicar aqueixa contribució als països menys avançats.</p>	<p>Estem en un municipi amb una destacada indústria, amb dos zones industrials existents. Els pròxims anys ha d'enfocar-se a transitar cap a una indústria amb menor impacte en el medi ambient, però a més, promoure la inclusió de les persones més desfavorides. Per a aconseguir aquests objectius tenim l'ús d'energies renovables com a principal motor de transformació cap a una indústria verda i impulsora d'ocupació associada a la reducció d'emissions de CO2.</p>
<p>9.3.- Augmentar l'accés de les xicotetes indústries i altres empreses, particularment als països en desenvolupament, als serveis financers, inclosos crèdits</p>	<p>La indústria, a més, ha de comprometre's amb la gestió i el tractament dels residus industrials més contaminants, amb l'objectiu de reduir la petjada de carboni associada a la seua activitat. Es tracta d'un sector en auge que proposa garantir la sostenibilitat de les activitats industrials tradicionals.</p>





SELO
 Registrado el 03/05/2022
 Nº de entrada 4471 / 2022

**Pla Urbà d'Actuació Municipal
 Canals
 2021-2027**



<p><i>assequibles, i la seua integració en les cadenes de valor i els mercats.</i></p>	
<p><i>9.4.- D'ací a 2030, modernitzar la infraestructura i reconvertir les indústries perquè siguin sostenibles, utilitzant els recursos amb major eficàcia i promovent l'adopció de tecnologies i processos industrials nets i ambientalment racionals, i aconseguint que tots els països prenguen mesures d'acord amb les seues capacitats respectives.</i></p>	<p>Actualment l'Ajuntament no treballa amb les indústries del municipi per a reduir la contaminació.</p>
<p><i>9.b.- Donar suport al desenvolupament de tecnologies, la investigació i la innovació nacionals als països en desenvolupament, fins i tot garantint un entorn normatiu propici a la diversificació industrial i l'addició de valor als productes bàsics, entre altres coses.</i></p>	<p>El municipi ha d'explorar l'aparició d'incipients indústries relacionades amb les tecnologies de la informació, el disseny i el valor afegit. Els espais per a aquestes indústries de baix impacte contaminant poden oferir una alternativa a l'ús d'alta qualificació, a més de promoure entorns urbans més saludables.</p>





SELO
 Registrado el 03/05/2022
 Nº de entrada 4471 / 2022

ODS 10: REDUCCIÓ DE LES DESIGUALTATS



La comunitat internacional ha aconseguit grans avanços traient a les persones de la pobresa. Les nacions més vulnerables –els països menys avançats, els països en desenvolupament sense litoral i els xicotets Estats insulars en desenvolupament- continuen avançant en l'àmbit de la reducció de la pobresa. No obstant això, continuen existint desigualtats i grans disparitats en l'accés als serveis sanitaris i educatius i a altres béns productius.

A més, a pesar que la desigualtat dels ingressos entre països ha pogut reduir-se, dins dels propis països ha augmentat la desigualtat. Existeix un consens, cada vegada major, que el creixement econòmic no és suficient per a reduir la pobresa si aquest no és inclusiu ni té en compte les tres dimensions del desenvolupament sostenible: econòmica, social i ambiental.

Amb la finalitat de reduir la desigualtat, s'ha recomanat l'aplicació de polítiques universals que presten també especial atenció a les necessitats de les poblacions desfavorides i marginades.

Metes

<p><i>10.1.- D'ací a 2030, aconseguir progressivament i mantindre el creixement dels ingressos del 40% més pobre de la població a una taxa superior a la mitjana nacional.</i></p>	<p>Com hem dit al principi, el risc de pobresa de la Costa va ser d'un 24,1% en 2020, el de la província de València de 24,5% i de la Comunitat Valenciana de 27,1%. Pel que respecta a la comarca, aquestes dades són positives perquè s'ha disminuït des de 2012 en més de 2 punts percentuals.</p> <p>No obstant això, són xifres que han de treballar-se per a disminuir el percentatge de població en risc de pobresa o exclusió social.</p> <p>A pesar que l'Ajuntament no té competències per a elevar el salari percebut pels treballadors, sí que pot incentivar econòmicament la contractació d'habitants de Canals.</p>
<p><i>10.2.- D'ací a 2030, potenciar i promoure la inclusió social, econòmica i política de totes les persones, independentment de</i></p>	<p>El municipi de Canals compta amb 1.415 ciutadans de nacionalitat no espanyola. En aquest sentit, malgrat haver-hi una majoria de població espanyola (89%), existeix un percentatge lleugerament superior d'estrangers respecte a les</p>





SELO
 Registrado el 03/05/2022
 Nº de entrada 4471 / 2022

Pla Urbà d'Actuació Municipal Canals 2021-2027



<p><i>la seua edat, sexe, discapacitat, raça, ètnia, origen, religió o situació econòmica o una altra condició.</i></p>	<p>dades de la comarca de la Costanera, per la qual cosa es pot dir que la integració i inclusió en el municipi és notable.</p>
<p><i>10.3.- Garantir la igualtat d'oportunitats i reduir la desigualtat de resultats, fins i tot eliminant les lleis, polítiques i pràctiques discriminatòries i promovent legislacions, polítiques i mesures adequades a aqueix respecte.</i></p>	<p>Amb la legislació actual, es pretén aconseguir la igualtat d'oportunitats en tots els àmbits on puga haver-hi discriminació cap a uns certs grups més vulnerables. Per això, l'Ajuntament de Canals s'encamina al compliment d'aquesta meta mitjançant l'aplicació de la legislació.</p>
<p><i>10.4.- Adoptar polítiques, especialment fiscals, salarials i de protecció social, i aconseguir, progressivament, una major igualtat.</i></p>	<p>L'Ajuntament de Canals, en el marc normatiu competencial que li correspon, haurà de mantenir-se alerta sobre possibles noves necessitats socials o l'increment de les ja existents, especialment vinculades als col·lectius municipals més vulnerables (immigrants, persones majors, aturats...).</p>





SELO
 Registrado el 03/05/2022
 Nº de entrada 4471 / 2022

ODS 11: CIUTATS I COMUNITATS SOSTENIBLES



Les ciutats són formiguers d'idees, comerç, cultura, ciència, productivitat, desenvolupament social i molt més. En el millor dels casos, les ciutats han permés a les persones progressar social i econòmicament.

Ara bé, són molts els problemes que existeixen per a mantindre ciutats de manera que es continuen creant ocupacions i prosperitat sense exercir pressió sobre la terra i els recursos. Els problemes comuns de les ciutats són la congestió, la falta de fons per a prestar serveis bàsics, l'escassetat d'habitatge adequat i la deterioració de la infraestructura.

Els problemes que enfronten les ciutats es poden véncer de manera que els permeta continuar prosperant i creixent, i, al mateix temps, aprofitar millor els recursos i reduir la contaminació i la pobresa. El futur que volem inclou a ciutats d'oportunitats, amb accés a serveis bàsics, energia, habitatge, transport i més facilitats per a tots.

Metes

<p>11.1.- D'ací a 2030, assegurar l'accés de totes les persones a habitatges i serveis bàsics adequats, assegurances i assequibles i millorar els barris marginals.</p>	<p>A Canals, el preu de l'habitatge és lleugerament inferior a la comarca (1.212,80€/m² i 1.394,72€/m², respectivament), la qual cosa facilita l'accés a l'habitatge de la població.</p>
<p>11.2.- D'ací a 2030, proporcionar accés a sistemes de transport segurs, assequibles, accessibles i sostenibles per a tots i millorar la seguretat viària, en particular mitjançant l'ampliació del transport públic, prestant especial atenció a les necessitats de les persones en situació de vulnerabilitat, les</p>	<p>Canals compta amb diferents vies de transport que permeten la connexió intermunicipal a través de carretera, autocar i tren, perquè es troba pròxima a l'Estació de Tren de Renfe de l'Alcúdia de Crespins.</p> <p>Així mateix, l'Ajuntament redobla els serveis d'autocars en dies assenyalats, com, per exemple, amb el microbús que connecta als ciutadans amb el cementeri municipal en el dia de Tots els Sants.</p>





SELLO
Registrado el 03/05/2022
Nº de entrada 4471 / 2022

Pla Urbà d'Actuació Municipal Canals 2021-2027



<i>dones, els xiquets, les persones amb discapacitat i les persones d'edat.</i>	
<i>11.3.- D'ací a 2030, augmentar la urbanització inclusiva i sostenible i la capacitat per a la planificació i la gestió participatives, integrades i sostenibles dels assentaments humans en tots els països.</i>	<p>Des del punt de vista mediambiental, l'Ajuntament de Canals promou la sostenibilitat des de la Mancomunitat de la Costa, així com des del propi Consistori.</p> <p>Quant a la urbanització inclusiva, també s'encarrega la Mancomunitat mitjançant l'assistència tècnica en arquitectura i enginyeria, agrícola, industrial i forestal.</p>
<i>11.4.- Redoblar els esforços per a protegir i salvaguardar el patrimoni cultural i natural del món.</i>	<p>L'Ajuntament de Canals ja ha dut a terme diferents mesures d'actuació que protegeixen el patrimoni cultural, com ocorre amb la rehabilitació del conjunt palatí dels Borgia.</p> <p>No obstant això, ha de redoblar els seus esforços a continuar prenent mesures de protecció i difusió del patrimoni, utilitzant una correcta i adequada senyalització dels recursos existents, així com l'organització de visites guiades, perquè mitjançant la transmissió dels coneixements, es posa en valor el patrimoni, la cultura i la història.</p>
<i>11.6.- D'ací a 2030, reduir l'impacte ambiental negatiu per càpita de les ciutats fins i tot prestant especial atenció a la qualitat de l'aire i la gestió de les deixalles municipals i d'un altre tipus.</i>	<p>Canals ha elaborat un Pla Local de Gestió de Residus amb l'objectiu de millorar el cicle dels desfets locals. A més, amb l'aprovació del pla, s'hauria de realitzar una campanya d'informació a la població sobre els nous canvis introduïts i tècniques utilitzades per a la reducció dels residus generats.</p> <p>Pel que respecta a la qualitat de l'aire, Canals pertany a la zona Bètica-Serpis (àrea costanera, ES1011) de la Xarxa Valenciana de Vigilància i Control de la Contaminació Atmosfèrica, i l'estació 46062001 va complir durant l'any 2020 amb els límits legals establerts en el Reial decret 102/2011, de 28 de gener, relatiu a la millora de la qualitat de l'aire, per a tots els contaminants a excepció del límit d'ozó per a la protecció de la vegetació (AOT40). A pesar que es va superar el valor mitjà del període, la seva tendència és a la baixa i per tot això, Canals està en camí de complir la meta 11.6.</p>





SELLO
 Registrado el 03/05/2022
 Nº de entrada 4471 / 2022

Pla Urbà d'Actuació Municipal Canals 2021-2027



<p><i>11.7.- D'ací a 2030, proporcionar accés universal a zones verdes i espais públics segurs, inclusivus i accessibles, en particular per a les dones i els xiquets, les persones d'edat i les persones amb discapacitat.</i></p>	<p>La ubicació geogràfica del municipi de Canals, fa que aquest compte amb fàcil accés a espais naturals amb protecció mediambiental.</p> <p>A més, existeixen diferents jardins i parcs públics municipals que garanteixen l'accés universal de totes les persones.</p> <p>No obstant això, Canals ha de reunir els seus esforços a fer accessibles cadascun dels espais públics, així com els espais naturals, trencant les barreres arquitectòniques i comunicatives, entre altres, facilitant així la pràctica d'un turisme accessible.</p>
<p><i>11.a.- Donar suport als vincles econòmics, socials i ambientals positius entre les zones urbanes, periurbanes i rurals enfortint la planificació del desenvolupament nacional i regional</i></p>	<p>Canals ja disposa d'una bona connexió entre les diferents zones del terme, altres poblacions i les principals ciutats. Això garanteix la promoció d'un model de turisme sostenible i d'interior, a més de la consegüent promoció econòmica de la zona.</p>
<p><i>11.b.- D'ací a 2020, augmentar considerablement el nombre de ciutats i assentaments humans que adopten i implementen polítiques i plans integrats per a promoure la inclusió, l'ús eficient dels recursos, la mitigació del canvi climàtic i l'adaptació a ell i la resiliència davant els desastres, i desenvolupar i posar en pràctica, d'acord amb el Marc de Sendai per a la Reducció del Risc de Desastres 2015-2030, la gestió integral dels riscos de desastre a tots els nivells.</i></p>	<p>L'Ajuntament de Canals és signant del Pacte d'Alcaldies (PAUS), i per a la consecució dels objectius del mateix ja aplica actuacions, per tant, es troba en procés d'aconseguir la meta 11.b.</p>





SELLO
 Registrado el 03/05/2022
 Nº de entrada 4471 / 2022

ODS 12: PRODUCCIÓ I CONSUM RESPONSABLES



El consum i la producció sostenibles consisteixen a fomentar l'ús eficient dels recursos i l'eficiència energètica, infraestructures sostenibles i facilitar l'accés als serveis bàsics, ocupacions ecològiques i decentes, i una millor qualitat de vida per a tots. La seua aplicació ajuda a aconseguir els plans generals de desenvolupament, reduir els futurs costos econòmics, ambientals i socials, augmentar la competitivitat econòmica i reduir la pobresa.

L'objectiu del consum i la producció sostenibles és fer més i millors coses amb menys recursos, incrementant els guanys nets de benestar de les activitats econòmiques mitjançant la reducció de la utilització dels recursos, la degradació i la contaminació durant tot el cicle de vida, aconseguint al mateix temps una millor qualitat de vida. En aqueix procés participen diferents interessats, entre ells empreses, consumidors, encarregats de la formulació de polítiques, investigadors, científics, minoristes, mitjans de comunicació i organismes de cooperació per al desenvolupament.

També és necessari adoptar un enfocament sistèmic i aconseguir la cooperació entre els participants de la cadena de subministrament, des del productor fins al consumidor final. Consisteix a involucrar als consumidors mitjançant la sensibilització i l'educació sobre el consum i les maneres de vida sostenibles, facilitant-los informació adequada a través de normes i etiquetes, i participant en la contractació pública sostenible, entre altres.

Metes

<p>12.2.- D'ací a 2030, aconseguir la gestió sostenible i l'ús eficient dels recursos naturals.</p>	<p>Existeixen diverses sendes i rutes, com la PRV-163, que afavoreixen la protecció i la difusió dels paratges naturals que formen part del patrimoni del municipi. A més, disposen d'àrees recreatives com el Túnel. Tot això permet protegir i difondre l'entorn de manera sostenible i amb poc impacte mediambiental i paisatgístic. El manteniment i l'adequació d'aquests entorns condueixen a la consecució de la meta, amb el que a causa de la presència de figures de protecció en els espais naturals es fan esforços per a la conservació d'aquests.</p>
<p>12.3.- D'ací a 2030, reduir a la meitat el</p>	<p>A nivell mundial es malgasta anualment una tercera part dels aliments produïts, a causa de</p>





SELLO
 Registrado el 03/05/2022
 Nº de entrada 4471 / 2022

Pla Urbà d'Actuació Municipal Canals 2021-2027



<p><i>desaprofitament d'aliments per càpita mundial en la venda al detall i a nivell dels consumidors i reduir les pèrdues d'aliments en les cadenes de producció i subministrament, incloses les pèrdues posteriors a la collita.</i></p>	<p>critèris estètics o econòmics. Com que el municipi de Canals té una gran superfície agrícola, hauria d'incentivar-se encara més la compra local per a evitar al màxim el desaprofitament d'aliments. Canals ja ha realitzat diverses campanyes per a promocionar el comerç local, per tant es troba en camí de complir la meta.</p>
<p><i>12.4.- D'ací a 2020, aconseguir la gestió ecològicament racional dels productes químics i de totes les deixalles al llarg del seu cicle de vida, de conformitat amb els marcs internacionals convinguts, i reduir significativament el seu alliberament a l'atmosfera, l'aigua i el sòl, a fi de minimitzar els seus efectes adversos en la salut humana i el medi ambient.</i></p>	<p>Com ja s'ha comentat, l'Ajuntament està actualment elaborant un Pla de Gestió de Residus amb el qual es pretén reduir els desfets generats en el municipi. Quant als productes químics utilitzats en l'agricultura, per a reduir el seu ús l'Ajuntament ha dut a terme un curs de citricultura ecològica destinat als agricultors i així presentar-los alternatives sostenibles amb les quals substituir-los.</p>
<p><i>12.5.- D'ací a 2030, reduir considerablement la generació de deixalles mitjançant activitats de prevenció, reducció, reciclatge i reutilització.</i></p>	<p>Actualment Canals està en procés d'aconseguir la meta 12.5., ja que està elaborant un Pla Local de Gestió de Residus.</p>
<p><i>12.6.- Encoratjar a les empreses, especialment les grans empreses i les empreses transnacionals, al fet que adopten pràctiques sostenibles i incorporen informació sobre la sostenibilitat en el seu cicle de</i></p>	<p>Per a complir aquesta meta s'haurien de realitzar jornades de formació a les empreses i presentar-los alternatives més sostenibles per als seus processos.</p>





SELLO
Registrado el 03/05/2022
Nº de entrada 4471 / 2022

Pla Urbà d'Actuació Municipal Canals 2021-2027



<i>presentació d'informes.</i>	
<i>12.7.- Promoure pràctiques d'adquisició pública que siguen sostenibles, de conformitat amb les polítiques i prioritats nacionals.</i>	L'adquisició pública sostenible hauria de convertir-se en prioritat per a l'Ajuntament, prioritzant materials sostenibles triats sobre la base de criteris socials i ambientals complits per l'empresa a la qual siguen contractats els serveis.
<i>12.b.- Elaborar i aplicar instruments per a vigilar els efectes del desenvolupament sostenible, a fi d'aconseguir un turisme sostenible que cree llocs de treball i promoga la cultura i els productes locals.</i>	L'Ajuntament de Canals ja aplica instruments que faciliten la pràctica de turisme sostenible. No obstant això, mitjançant el desenvolupament de nous productes turístics i l'organització de visites guiades, l'Ajuntament aplicaria nous instruments que faciliten el turisme sostenible.





SELO
 Registrado el 03/05/2022
 Nº de entrada 4471 / 2022

ODS 13: ACCIÓ PEL CLIMA



El canvi climàtic afecta a tots els països en tots els continents. Té un impacte negatiu en l'economia nacional i en la vida de les persones, de les comunitats i dels països. En un futur, les conseqüències seran encara pitjors. Les persones viuen, en la seua pròpia pell, les conseqüències del canvi climàtic, que inclouen canvis en els patrons climàtics, l'augment del nivell de la mar i els fenòmens meteorològics més extrems. Les emissions de gasos d'efecte

d'hivernacle causades per les activitats humanes fan que aquesta amenaça augmente. De fet, les emissions mai havien sigut tan altes. Si no actuem, la temperatura mitjana de la superfície del món podria augmentar uns 3 graus centígrads aquest segle i en algunes zones del planeta podria ser encara pitjor. Les persones més pobres i vulnerables seran els més perjudicats.

Tenim al nostre abast solucions viables perquè els països puguen tindre una activitat econòmica més sostenible i més respectuosa amb el medi ambient. El canvi d'actituds s'accelera a mesura que més persones estan recorrent a l'energia renovable i a altres solucions per a reduir les emissions.

Però el canvi climàtic és un repte global que no respecta les fronteres nacionals. Les emissions en un punt del planeta afecten altres llocs llunyans. És un problema que requereix que la comunitat internacional treballa de manera coordinada i precisa de la cooperació internacional per als països en desenvolupament avancen cap a una economia baixa en carboni. Els països estan treballant per a adoptar un acord global a París aquest mes de desembre amb l'objectiu de lluitar contra el canvi climàtic.

Metes

<p>13.1.- Enfortir la resiliència i la capacitat d'adaptació als riscos relacionats amb el clima i els desastres naturals en tots els països.</p>	<p>En ser signant del PACES, l'Ajuntament ja està en el camí per a aconseguir adaptar-se i mitigar els riscos derivats del canvi climàtic. Quant a la resiliència per a enfortir els cultius i la massa forestal, l'Ajuntament hauria de dedicar més esforços a la realització de jornades en les quals informe la població dels beneficis derivats d'un augment de la biodiversitat així com elaborar un pla de reforestació i manteniment de la massa forestal. D'aquesta manera aconseguiria assolir la meta 13.1.</p>
---	---





SELLO
Registrado el 03/05/2022
Nº de entrada 4471 / 2022

Pla Urbà d'Actuació Municipal Canals 2021-2027



<p><i>13.3.- Millorar l'educació, la sensibilització i la capacitat humana i institucional respecte de la mitigació del canvi climàtic, l'adaptació a ell, la reducció dels seus efectes i l'alerta primerenca.</i></p>	<p>Com s'ha exposat en la meta 13.1., mitjançant la formació de la població en matèria de canvi climàtic, és possible aconseguir un augment de la sostenibilitat en el municipi que garantisca la protecció mediambiental.</p>
---	--





SELLO
 Registrado el 03/05/2022
 Nº de entrada 4471 / 2022

ODS 15: VIDA D'ECOSISTEMES TERRESTRES



El 30% de la superfície terrestre està coberta per boscos i aquests, a més de proporcionar seguretat alimentària i refugi, amb fonamentals per a combatre el canvi climàtic, perquè protegeixen la diversitat biològica i els habitatges de la població indígena. Cada any desapareixen 13 milions d'hectàrees de bosc i la degradació persistent de les zones àrides ha provocat la desertificació de 3.600 milions d'hectàrees.

La desforestació i la desertificació –provocades per les activitats humanes i el canvi climàtic- suposen grans reptes per al desenvolupament sostenible i han afectat les vides i els mitjans de vida de milions de persones en la lluita contra la pobresa. S'estan posant en marxa mesures destinades a la gestió forestal i la lluita contra la desertificació.

Metes

<p>15.1.- D'ací a 2020, assegurar la conservació, el restabliment i l'ús sostenible dels ecosistemes terrestres i els ecosistemes interiors d'aigua dolça i els seus serveis, en particular els boscos, els aiguamolls, les muntanyes i les zones àrides, d'acord amb les obligacions concretes en virtut d'acords internacionals.</p>	<p>Canals ja disposa de diverses figures de protecció sobre els seus ecosistemes: el Túnel (ZEC Cv, LIC), els Cinc Germans (PNM), i la Font dels Sants (ZH). Per a la consecució de la meta 15.1. es podria intensificar la protecció i millora de la zona forestal ampliant la seva biodiversitat.</p>
<p>15.2.- D'ací a 2020, promoure la posada en pràctica de la gestió sostenible de tots els tipus de boscos, detindre la desforestació, recuperar els boscos</p>	<p>Mitjançant l'elaboració d'un Pla per a conservar la massa forestal del municipi i augmentar-ne la biodiversitat, seria possible la consecució de la meta 15.2.</p>





SELLO
 Registrado el 03/05/2022
 Nº de entrada 4471 / 2022

**Pla Urbà d'Actuació Municipal
 Canals
 2021-2027**



<i>degradats i augmentar considerablement el repoblament i la reforestació a nivell mundial.</i>	
<i>15.3.- D'ací a 2030, lluitar contra la desertificació, rehabilitar les terres i els sòls degradats, incloses les terres afectades per la desertificació, la sequera i les inundacions, i procurar aconseguir un món amb efecte neutre en la degradació del sòl.</i>	Per a aconseguir la meta 15.3., el municipi hauria de realitzar un seguiment i classificació dels sòls del seu terme municipal segons el seu estat i la possible contaminació d'aquests, incloent actuacions per a conservar-los i millorar-los. D'aquesta manera a més, es reduiria la contaminació dels aqüífers.
<i>15.4.- D'ací a 2030, assegurar la conservació dels ecosistemes muntanyencs, inclosa la seua diversitat biològica, a fi de millorar la seua capacitat de proporcionar beneficis essencials per al desenvolupament sostenible.</i>	Com s'ha comentat en metes anteriors, mitjançant l'elaboració d'un pla per a la reforestació i la conservació de la superfície forestal, i la formació als agricultors sobre els beneficis de l'augment de la resiliència, seria possible la consecució de la present meta i contribuir amb això al desenvolupament sostenible.
<i>15.5.- Adoptar mesures urgents i significatives per a reduir la degradació dels hàbitats naturals, detindre la pèrdua de biodiversitat i, d'ací a 2020, protegir les espècies amenaçades i evitar la seua extinció.</i>	Actualment diversos espais naturals del municipi de Canals disposen de figures de protecció que asseguren la seva gestió i conservació. A més, l'Ajuntament està dedicant recursos a la reducció dels abocaments i a la reducció de la contaminació en general. Per tant, el municipi ja ha aplicat les mesures necessàries per a complir amb la meta 15.5.
<i>15.9.- D'ací a 2020, integrar els valors dels ecosistemes i la biodiversitat en la planificació, els processos de</i>	Canals ja compleix la present meta perquè en disposar de diversos ecosistemes amb figures de protecció, planegen el seu municipi sobre la base de la conservació d'aquests.





SELLO
 Registrado el 03/05/2022
 Nº de entrada 4471 / 2022

Pla Urbà d'Actuació Municipal Canals 2021-2027



<p><i>desenvolupament, les estratègies de reducció de la pobresa i la comptabilitat nacional i local.</i></p>	
<p><i>15.a.- Mobilitzar i augmentar significativament els recursos financers procedents de totes les fonts per a conservar i utilitzar de manera sostenible la biodiversitat i els ecosistemes.</i></p>	<p>Canals ja ha estat beneficiari d'ajudes aportades per l'administració pública per a l'elaboració de plans en matèria mediambiental, com per exemple el PLPIF (Pla Local de Prevenció d'Incendis Forestals) i el present PUAM (Pla Urbà d'Actuació Municipal). A més, l'Ajuntament destina part dels seus propis recursos per a la millora i conservació de les seves zones protegides. Per a la present meta, seria convenient continuar accedint a aquesta mena d'ajudes encaminades a la conservació ambiental.</p>





SELO
 Registrado el 03/05/2022
 Nº de entrada 4471 / 2022

**Pla Urbà d'Actuació Municipal
 Canals
 2021-2027**



ODS 16: PAU, JUSTÍCIA I INSTITUCIONS SÒLIDES



L'objectiu 16 dels Objectius de Desenvolupament Sostenible proposats se centra en la promoció de societats pacífiques i inclusives per al desenvolupament sostenible, la provisió d'accés a la justícia per a tots i la construcció d'institucions responsables i eficaces a tots els nivells.

Metes

<p><i>16.6.- Crear, a tots els nivells, institucions eficaces i transparents que rendisquen comptes.</i></p>	<p>L'Ajuntament de Canals compta amb un portal de transparència en la seua pàgina web on es pot consultar tota la informació relativa al municipi, per tant, podem dir que sí que es compleix amb aquesta meta.</p>
<p><i>16.7.- Garantir l'adopció en tots els nivells de decisions inclusives, participatives i representatives que responguen a les necessitats.</i></p>	<p>L'Ajuntament de Canals garanteix la inclusió, la participació i la representativitat dels ciutadans en les seues accions, prova d'això és l'elaboració del present Pla Urbà d'Actuació Municipal, mitjançant el qual es potencia la participació ciutadana de Canals.</p>





SELO
 Registrado el 03/05/2022
 Nº de entrada 4471 / 2022

ODS 17: ALIANZAS PARA LOGRAR LOS OBJETIVOS



Perquè una agenda de desenvolupament sostenible siga eficaç, es necessiten aliances entre els governs, el sector privat i la societat civil. Aquestes aliances inclusives es construeixen sobre la base de principis i valors, una visió compartida i objectius comuns que atorguen prioritat a les persones i al planeta, i són necessàries a nivell mundial, regional, nacional i local.

Cal adoptar mesures urgents encaminades a mobilitzar, reorientar i aprofitar bilions de dòlars de recursos privats per a generar transformacions a fi d'aconseguir els Objectius de Desenvolupament Sostenible. Es necessiten inversions a llarg termini, per exemple la inversió estrangera directa, en sectors fonamentals, en particular als països en desenvolupament. Entre aquests sectors figuren l'energia sostenible, la infraestructura i el transport, així com les tecnologies de la informació i les comunicacions. El sector públic haurà d'establir una orientació clara sobre aquest tema. Han de reformular-se els marcs d'examen i vigilància, els reglaments i les estructures d'incentius que faciliten aqueixes inversions a fi d'atraure inversions i enfortir el desenvolupament sostenible. També han d'enfortir-se els mecanismes nacionals de vigilància, en particular les institucions superiors d'auditoria i la funció de fiscalització que correspon al poder legislatiu.

Metes

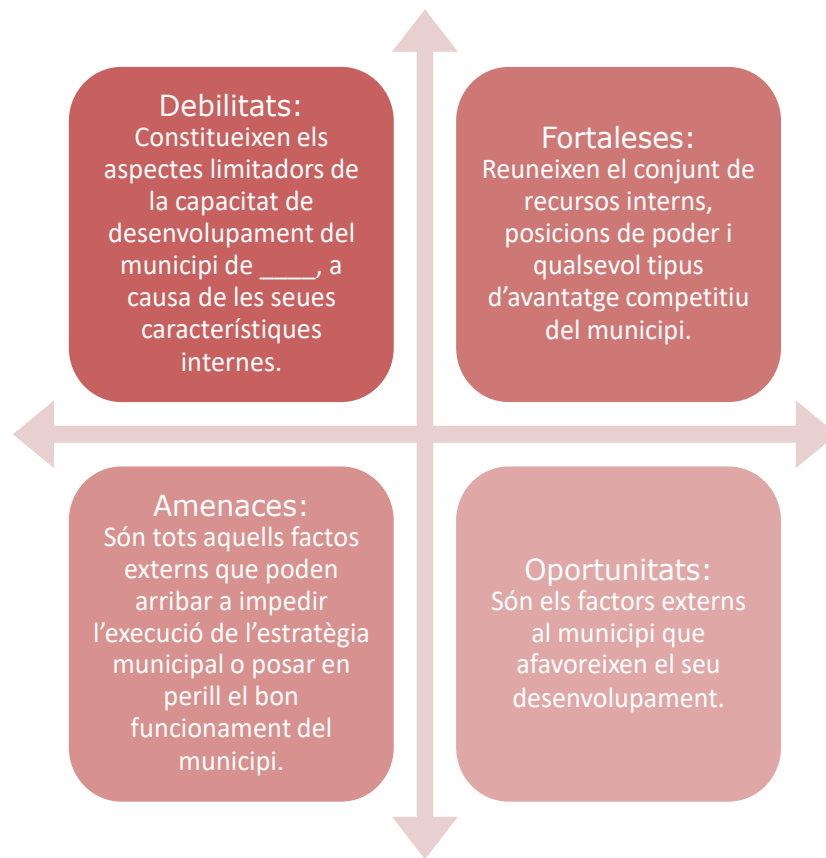
<p>17.14.- Millorar la coherència de les polítiques per al desenvolupament sostenible.</p>	<p>Aquesta meta ja està sent aconseguida mitjançant l'elaboració i aplicació de plans de gestió sostenible, a més de que les polítiques van encaminades a la conservació ambiental.</p>
<p>17.17.- Fomentar i promoure la constitució d'aliances eficaces en les esferes pública, públic-privada i de la societat civil, aprofitant l'experiència i les estratègies d'obtenció de recursos de les aliances.</p>	<p>A nivell municipal, l'Ajuntament fomenta i promou la constitució d'aliances eficaces, ja que s'aconsegueix fomentar la participació conjunta de l'Administració Local i la societat civil en l'elaboració del present pla.</p>





Activitat 4. Anàlisi DAFO

Una vegada efectuat el diagnòstic corresponent, és necessari materialitzar aquesta informació en una anàlisi DAFO que ens ajude a prendre qualsevol tipus de decisió-estratègica. Aquesta eina ens ajudarà a plantejar les accions que hem de posar en marxa, per a aprofitar les oportunitats detectades en el diagnòstic anterior, a preparar a l'Ajuntament de Canals contra les amenaces, tenint consciència de les febleses i fortaleeses identificades.





SELLO
 Registrado el 03/05/2022
 Nº de entrada 4471 / 2022

Pla Urbà d'Actuació Municipal Canals 2021-2027



DEBILITATS
Eix d'urbanisme
<ul style="list-style-type: none"> • Excés de dependència energètica i emissions de CO₂ • Falta d'estructura verda urbana i connexió amb el seu entorn ecològic • Barreres arquitectòniques als carrers del municipi. • Escassa consolidació de les vies ciclistes dins i fora del municipi. • PGOU per a actualitzar.
Eix demogràfic i social
<ul style="list-style-type: none"> • Reducció de la població entre 2010 i 2020. • Creixement de la població negatiu. • Augment de la taxa de dependència general. • Augment de la taxa de dependència de persones majors de 64 anys. • Augment de l'Índex d'Envel·liment. • Disminució de l'Índex de tendència.
Eix de promoció econòmica
<ul style="list-style-type: none"> • Disminució dels contractes laborals dels homes. • Disminució del nombre total d'empreses.
Eix mediambiental
<ul style="list-style-type: none"> • Absència d'una estació de control sobre la contaminació atmosfèrica en el propi municipi. • Escàs ús de les energies renovables . • Aqüífers vulnerables a nitrats. • Risc d'erosió en la major part del terme municipal. • Risc d'incendis i de desertificació significatius en els ecosistemes forestals. • Gran percentatge de cultius en modalitat no ecològica.
Eix cultural i turístic
<ul style="list-style-type: none"> • Falta d'un paquet turístic atractiu. • Insuficient senyalització i informació en panells turístics sobre els





SELLO
 Registrado el 03/05/2022
 Nº de entrada 4471 / 2022

Pla Urbà d'Actuació Municipal Canals 2021-2027



<ul style="list-style-type: none"> monuments i llocs d'interés. • Necessitat d'un portal turístic on recopilar tota la informació rellevant de l'oferta turística de la localitat. • Baixa promoció de l'oferta de turisme de naturalesa. • Insuficient oferta d'oci per al públic jove.
AMENACES
Eix d'urbanisme
<ul style="list-style-type: none"> • Desregulació de l'assentament de baixa densitat en la zona del pla, sobretot al nord i a l'oest del nucli principal de població i a l'entorn de la Redona, en el marge dret del Cànyoles. • Desconnexió entre l'urbà i l'espai natural i agrícola, en l'oest i en el sud, per la presència de polígons industrials i, al sud, per la presència del llit del Cànyoles. • Risc de generació d'Illa de Calor urbana. • Insuficient transport públic de caràcter comarcal.
Eix demogràfic i social
<ul style="list-style-type: none"> • Envel·liment de la població. • Disminució de la població estrangera.
Eix de promoció econòmica
<ul style="list-style-type: none"> • Conseqüències socioeconòmiques de la COVID-19. • Alta taxa de temporalitat. • Desigualtat de les pensions entre homes i dones.
Eix mediambiental
<ul style="list-style-type: none"> • Contaminació de l'aire degut a l'ozó. • Contaminació acústica pel trànsit rodad. • Ús de vehicles convencionals per al desplaçament. • Possible contaminació pels sectors indústria i construcció en el municipi. • Sistemes agrícoles vulnerables a l'efecte del canvi climàtic: augment de la freqüència i intensitat de fenòmens extrems com les inundacions.





SELLO
 Registrado el 03/05/2022
 Nº de entrada 4471 / 2022

Pla Urbà d'Actuació Municipal Canals 2021-2027



Eix cultural i turístic

- La ciutat de Xàtiva és el major atractiu turístic de la comarca.
- Destins com València, Xàtiva o Gandia amb un major nombre d'atractius relacionats amb la família dels Borja.
- Proximitat a destins amb una oferta de similars característiques.
- L'absència d'allotjaments turístics, provoca que els visitants s'allotgen en municipis dels voltants, principalment a Xàtiva.
- En la Comunitat Valenciana predomina el turisme de sol i platja enfront del turisme d'interior.

FORTALESES

Eix d'urbanisme

- Entorn natural de gran valor ecològic i social
- Vinculació identitària dels seus veïns amb el municipi
- Existència de connexions freqüents i de qualitat amb Xàtiva i València amb mitjans de transport públic.
- Existència de centres escolars i instal·lacions esportives pròpies.
- Possibilitat de coordinació a escala supramunicipal amb el nucli de l'Alcúdia de Crespins, amb el qual està històricament vinculat.

Eix demogràfic i social

- Alta diversitat cultural.
- Un 67,34% es troba en edat de treballar.
- Taxa de dependència inferior a la comarca.
- Augment de la taxa de dependència de menors de 16 anys.
- Augment de l'Índex de Maternitat.
- Disminució de l'indicador AROPE.
- Pla d'Igualtat Municipal.

Eix de promoció econòmica

- Augment dels contractes laborals.
- Disminució de les persones demandants d'ocupació.

Eix mediambiental





SELLO
 Registrado el 03/05/2022
 Nº de entrada 4471 / 2022

Pla Urbà d'Actuació Municipal Canals 2021-2027



- Estació Depuradora d'Aigües Residuals amb tractament primari i secundari.
- Instal·lació de punts de recàrrega per a vehicles elèctrics.
- Disposa d'ecoparc i ecomòbil gestionat pel Consorci per a la gestió de residus (COR).
- Recollida de residus de les fraccions de paper i cartó; envasos lleugers i plàstics; vidres i resta no selectiva.
- Signant del Pacte d'Alcaldies.
- Pla Local de Prevenció d'Incendis Forestals en tramitació.
- Pla Local de Cremes aprovat.
- Implicació en temes mediambientals mitjançant la realització d'activitats i voluntariats.
- Presència d'ecosistemes diversos en el terme municipal, tant forestals com agrícoles.
- Espais naturals amb figures de protecció.
- Pous per al proveïment d'aigua.

Eix cultural i turístic

- Bressol del papa Calixt III, com a atractiu turístic.
- Oferta gastronòmica basada en la dieta Mediterrània i la cuina valenciana.
- Patrimoni declarat com a Bé d'Interés Cultural (BIC).
- Visita virtual de l'Església Parroquial de Sant Antoni Abad.
- La Ruta dels Borja com a itinerari turístic cultural.
- Bona connexió intermunicipal mitjançant diferents vies de transport públic.
- Connexió amb l'Autovia del Mediterrani, l'A-7, i amb l'A-35.
- Tradició artesana de terrisseria i la voga.
- La Lloca, plataner centenari declarat arbre monumental per la Generalitat.
- Establiments de restauració amb una proposta gastronòmica excepcional, promoguda per Turisme La Costera.
- El Dia de Sant Antoni Abad declarat com a festa d'Interés Turístic Nacional i Interés Turístic Autòmic.

OPORTUNITATS

Eix d'urbanisme

- Canals és una ciutat amb un potencial en el sector turístic. Els valors històrics i arquitectònics, l'oferta cultural i la de la naturalesa al costat de la proximitat de la serra componen un conjunt de qualitat que pot ser útil per a activitats turístiques.
- Emplaçament favorable a escala de les grans infraestructures de comunicació rodades (A-7 i A-35). Facilitat de connexió territorial.





SELO
 Registrado el 03/05/2022
 Nº de entrada 4471 / 2022

Pla Urbà d'Actuació Municipal Canals 2021-2027



- Entorn agrícola i ecològic d'alt valor mediambiental i social. Riu Canyoles.
- Entorn natural i ecològic d'alt valor mediambiental i social. Zona muntanyenca de la Serra Grossa.

Eix demogràfic i social

- Augment de les persones procedents d'Europa no comunitària, Àsia, Àfrica i Amèrica.
- Augment de les persones procedents de la Comunitat Valenciana (2010-2020).
- Saldo migratori positiu.
- Preu de la vivenda inferior que al conjunt comarcal.
- Major quantitat de les pensions.
- Ampli teixit associatiu.

Eix de promoció econòmica

- Augment dels contractes laborals indefinits.
- Augment del teletreball.

Eix mediambiental

- Conscienciació de la població.
- Augment de la superfície de cultius agrícoles en modalitat ecològica, en concret en el sector dels cítrics.
- Instal·lació d'una estació per a mesurar la qualitat de l'aire del municipi.
- Augment en la diversitat d'espècies.
- Facilitar la instal·lació d'energies renovables a les vivendes privades mitjançant subvencions.
- Promoció d'una major sostenibilitat a les indústries i empreses del municipi.

Eix cultural i turístic

- Proximitat a espais naturals amb protecció mediambiental.
- El Pla de Dinamització i Governança Turística de la Mancomunitat La Costera-Canal.
- La maqueta que recrea el palau dels Borja del Museu de l'Almodí de Xàtiva.
- Proximitat a la ciutat de Xàtiva per a la creació de sinergies.





SELLO
Registrado el 03/05/2022
Nº de entrada 4471 / 2022

Pla Urbà d'Actuació Municipal Canals 2021-2027



- El paratge de les Moles, popularment conegut per ser una de les zones d'escalada més visitades de la Comunitat Valenciana.





SELO
Registrado el 03/05/2022
Nº de entrada 4471 / 2022

**Pla Urbà d'Actuació Municipal
Canals
2021-2027**



**FASE II. DEFINICIÓ D'OBJECTIUS ESTRATÈGICS I
RESULTATS ESPERATS**

Activitat 1. Definició i redefinició de la missió, visió i valors

MISSIÓ

VISIÓ

VALORS

*S'annexarà al final del document.





SELO
Registrado el 03/05/2022
Nº de entrada 4471 / 2022

Pla Urbà d'Actuació Municipal Canals 2021-2027



Activitat 2. Definició d'objectius generals i específics

A aquest punt, comencem amb la definició dels objectius generals. Aquests determinen les línies d'acció que es concreten en la següent fase. Es proposa, a continuació, una alineació dels 17 ODS de cadascuna de les metes que amb ells es persegueix. Així, en successives fases observarem com, cada objectiu plantejat a continuació respon a determinades metes, de manera única o compartida, podent avaluar, a cada moment, el compliment dels ODS de l'Agenda 2030.

Aquests objectius seran recollits per eixos estratègics proposats a partir de l'anàlisi prèvia; i en cadascun d'aquests es marcaran els objectius específics, per a, com s'ha indicat anteriorment, concretar més endavant les línies estratègiques.





SELLO
 Registrado el 03/05/2022
 Nº de entrada 4471 / 2022

**Pla Urbà d'actuació Municipal
 Canals
 2021-2027**



Objectius generals i específics		
1. Eix d'urbanisme		
1. Objectiu:	Reducció de la dependència energètica i de les emissions de CO2 associades en els edificis.	1.1. Específic: Fomentar la rehabilitació del parc edificat residencial i terciari a les noves necessitats de demanda energètica. 1.2. Específic: Augmentar i fomentar l'ús d'energies renovables en els edificis públics.
2. Objectiu:	Millora de l'accessibilitat en edificis i instal·lacions públiques de Canals	2.1. Específic: Adaptació de voreres i elements urbans per a millorar les condicions d'accessibilitat. 2.2. Específic: Execució d'obres en vials per a transformar-los en zones d'ús per als vianants. 2.3. Específic: Millores en l'accessibilitat a edificis i instal·lacions públiques.
3. Objectiu:	Millora en la gestió del trànsit i la mobilitat urbana adaptada a les necessitats reals i potencials de la població de Canals.	3.1. Específic: Estructurar una xarxa de camins per als vianants i ciclovies segures, respectuoses amb l'entorn agrícola i forestal.
4. Objectiu:	Creació i recuperació de zones verdes en l'entorn urbà	4.1. Específic: Execució o millora de zones verdes, parcs o jardins en l'entorn urbà





**Pla Urbà d'actuació Municipal
 Canals
 2021-2027**



2. Eix demogràfic i social		
5. Objectiu:	Frenar la despoblació i l'envelliment	5.1. Específic: Convertir Canals en un municipi atractiu per als joves.
6. Objectiu:	Promoure i fomentar un millor estil de vida en la població.	6.1. Específic: Dotar de les eines i coneixements necessaris per a una major qualitat de vida.
7. Objectiu:	Construir una societat solidària, igualitària i inclusiva.	7.1. Específic: Facilitar la integració, amigable i inclusiva, dels nous residents de la població. 7.2. Específic: Conscienciació i sensibilització sobre les diferents formes de discriminació i desigualtat.
3. Eix de promoció econòmica		
8. Objectiu:	Impulsar el desenvolupament econòmic municipal.	8.1. Específic: Donar suport al teixit empresarial local.
9. Objectiu:	Previdre la desigualtat econòmica dels joves a causa de la desocupació.	9.1. Específic: Augmentar la contractació juvenil mitjançant processos de millora.
4. Eix de medi ambient		





SELO
 Registrado el 03/05/2022
 Nº de entrada 4471 / 2022

**Pla Urbà d'actuació Municipal
 Canals
 2021-2027**



10. Objectiu:	Controlar la qualitat atmosfèrica del municipi.	10.1. Específic: Instal·lar una estació per al control sobre la qualitat de l'aire en el municipi de Canals.
11. Objectiu:	Fomentar la mobilitat sostenible.	11.1. Específic: Disminuir l'ús innecessari del vehicle privat en el terme municipal y rodalies. 11.2. Específic: Augmentar l'ús compartit del vehicle privat. 11.3. Específic: Augmentar l'ús del vehicle elèctric.
12. Objectiu:	Incrementar l'ús de les energies renovables.	12.1. Específic: Conscienciar la ciutadania sobre l'ús de les energies renovables per a que aquesta decidisca fer-ne ús.
13. Objectiu:	Potenciar l'agricultura ecològica en el municipi.	13.1. Específic: Posar en producció totes les terres del terme municipal. 13.2. Específic: Fomentar la sensibilització i formació en agricultura ecològica. 13.3. Específic: Subvencionar la transició de l'agricultura del municipi cap a un model sostenible.
14. Objectiu:	Potenciar pràctiques sostenibles entre les empreses del municipi.	14.1. Específic: Proporcionar informació i assessorament a les empreses en matèria de sostenibilitat. 14.2. Específic: Bonificacions fiscals o subvencions per a les empreses que implementen pràctiques sostenibles en els seus processos.
15. Objectiu:	Augmentar considerablement l'ús eficient dels recursos hídrics en tots els sectors.	15.1. Específic: Avaluar la despesa municipal d'aigua per part de l'ajuntament per a així poder dur a terme les actuacions corresponents.





SELLO
 Registrado el 03/05/2022
 Nº de entrada 4471 / 2022

**Pla Urbà d'actuació Municipal
 Canals
 2021-2027**



		15.2. Específic: Sensibilitzar i conscienciar a la població en la importància de fer un ús sostenible de l'aigua. 15.3. Específic: Fomentar la participació de la ciutadania en la millora de la gestió de l'aigua i el sanejament.
16. Objectiu:	Controlar la qualitat acústica local.	16.1. Específic: Avaluar la contaminació acústica actual.
5. Eix cultural i turístic		
17. Objectiu:	Enfortir la imatge turística millorant l'oferta, les instal·lacions i els serveis ja existents.	17.1. Específic: Aportar informació útil per a la interpretació dels monuments i llocs d'interès.
18. Objectiu:	Dinamitzar el sector turístic de la localitat i el seu teixit comercial i empresarial.	18.1. Específic: Desenvolupar mecanismes d'actuació que permeten enfortir l'oferta turística del destí.
19. Objectiu:	Augmentar la notorietat de Canals en el mapa turístic de la comarca.	19.1. Específic: Fer un ús estratègic de les xarxes socials d'interès.





SELLO
 Registrado el 03/05/2022
 Nº de entrada 4471 / 2022

FASE III. PLA D'IMPLEMENTACIÓ

Activitat 1. Establiment de les línies d'actuació

Una vegada establerts els objectius, és moment d'identificar les línies d'actuació que es duran a terme per a aconseguir els objectius plantejats. Aquestes línies d'actuació es materialitzen en projectes/accions reals que cal aplicar en el municipi de Canals.

A continuació, per eixos estratègics d'actuació, segons l'anàlisi prèvia, s'indiquen els objectius generals i específics amb les seues respectives línies d'actuació.

1. Eix d'urbanisme

1. Objectiu: Reducció de la dependència energètica i de les emissions de CO2 associades en els edificis

1.1. Objectiu específic: Fomentar la rehabilitació del parc edificat residencial i terciari a les noves necessitats de demanda energètica

1.1.1. Línia d'actuació: Reduir les taxes d'IBI als veïns que invertisquen en rehabilitació energètica dels seus immobles

Situació actual:

En 2016 el Ministeri d'Hisenda va proposar rebaixar l'Impost de Béns immobles fins a un 20% per a aquells habitatges més eficients. L'objectiu d'aquesta mesura és la d'incentivar la rehabilitació energètica d'edificis residencials. Segons la Qualificació energètica la reducció pot fer-se de la següent manera:

- Qualificació A: fins a un 20%
- Qualificació B: fins a un 16%
- Qualificació C: fins a un 12%
- Qualificació D: fins a un 4%

Materialització:

Incentivar la rehabilitació energètica dels edificis amb bonificacions fiscals com la rebaixa de l'IBI.

Així mateix, se suggereix la necessitat de simplificar els tràmits, especialment en instal·lacions de generació elèctrica de menys de 10 kW i tèrmiques de menys de 70 kW, de manera que es permeta l'execució immediata de la instal·lació d'energia renovable a l'edificació particular, mitjançant una senzilla documentació tècnica i una declaració responsable, quedant així sota la responsabilitat del promotor el compliment de la





SELLO
 Registrado el 03/05/2022
 Nº de entrada 4471 / 2022

Pla Urbà d'Actuació Municipal Canals 2021-2027



Com hem vist, aproximadament el 78,3% dels habitatges a Canals no tindrien accés a cap rebaixa de l'IBI. Per tant, existeix un gran potencial en l'activació de la rehabilitació energètica amb aquest incentiu fiscal. El seu impuls redunda en una millora mediambiental, social i econòmica de manera directa.

normativa vigent. A l'efecte de l'accés a subvencions, se suggereix així mateix simplificar la documentació exigida i establir requisits tècnics senzills i coherents que agiliten els tràmits i, per tant, el lliurament de la subvenció.

D'altra banda, per a l'ús i implementació d'energies renovables, els tràmits administratius i l'accés a subvencions requereixen sovint gran quantitat de documentació que genera sobre cost econòmic en la instal·lació, a causa de la necessitat de comptar amb personal qualificat més enllà de l'exigit legalment, així com la consegüent dilatació en els terminis de resolució.

1.1.2. Línia d'actuació: Fomentar la rehabilitació del parc edificat residencial i terciari mitjançant la informació i l'assessorament al ciutadà

Situació actual:

El parc edificat de Canals, en el qual concerneix els edificis d'ús residencial i terciari, presenta deficiències energètiques degut fonamentalment a aquests tres factors:

- 1- Obsolescència dels seus edificis
- 2- Instal·lacions poc eficients
- 3- Ús d'energies renovables deficient

Això augmenta el risc de pobresa energètica, al mateix temps que fa més dependent i contaminant en el municipi. Aquesta problemàtica s'estén a la majoria de poblacions

Materialització:

Les mesures per a fomentar la rehabilitació del parc edificat residencial i terciari serien les següents:

- Elaborar i distribuir informació sobre els beneficis de millorar l'eficiència energètica dels edificis.
- Assessorar els veïns en les ajudes europees, estatals, comunitàries i locals disponibles actualment per a fomentar la rehabilitació energètica.

Per al foment de l'ús de les energies renovables ciutadanes, és proposa impartir xarrades en espais públics, llançar campanyes en mitjans de comunicació locals o





SELLO
Registrado el 03/05/2022
Nº de entrada 4471 / 2022

Pla Urbà d'Actuació Municipal Canals 2021-2027



de la Província de València.

En el nostre cas particular, la compacitat dels edificis unifamiliars, augmenten notablement les demandes d'energia per a calfar i refredar els nostres edificis.

Les envoltants tèrmiques (buits, cobertes, façanes, sòls i ponts tèrmics) són els propis d'un parc d'habitatges desactualitzat i provoquen pèrdues d'energia molt per damunt de les associades a edificis rehabilitats energèticament, que poden arribar a reduir a quasi zero les necessitats de climatitzar els espais interiors habitables.

Per les dades analitzades dels Certificats d'Eficiència Energètica, cal suposar un ús estés de sistemes de climatització i calfament de l'aigua sanitària poc eficients i amb una escassa implementació d'energies renovables "in situ".

La millora de l'envolupant tèrmica redunda no sols en la reducció de les necessitats energètiques, sinó que augmenta el confort interior dels espais. Si a més incorporem instal·lacions i energies renovables, el consum energètic i la reducció de les emissions de CO2 incrementarà la sostenibilitat del nostre entorn edificat.

En relació amb el foment de les energies renovables ciutadanes, encara existeix molta desinformació, desconeixement i desconfiança en gran part de la societat a causa de la mala premsa que l'autoconsum ha anat arrossegant en els últims anys. Per això, es posa l'accent en la necessitat de llançar campanyes de formació i informació per part de les administracions públiques per a

desenvolupar llocs web específics sobre les energies renovables en els portals dels ajuntaments, així com butlletins especialitzats en matèria d'eficiència energètica i renovables. En aquest punt, es proposa la creació d'un escenari que propicie la generació d'un teixit socioeconòmic capaç d'impulsar l'ús de les energies renovables en els municipis. Aquest escenari pot comptar amb recursos com a directoris i viviers d'empreses i d'iniciatives socials relacionades amb el sector, oficines d'informació, convenis de col·laboració, cursos de formació, laboratoris d'idees, esdeveniments oberts en espais públics, fires, borses de treball d'ocupació verda, rutes educatives, finestretes úniques empresarials i repositoris d'accions derivades de compromisos socials. D'aquesta manera, es promou la transformació de les ciutats des de la posada en valor i el foment de l'economia local.





SELLO
 Registrado el 03/05/2022
 Nº de entrada 4471 / 2022

Pla Urbà d'Actuació Municipal Canals 2021-2027



impulsar l'eficiència energètica i les energies renovables. És fonamental traslladar la informació de manera clara i concisa, simplificant els procediments i fent accessible la informació.

1.2. Objectiu específic: Augmentar i fomentar l'ús d'energies renovables en els edificis públics

1.2.1. Línia d'actuació: Impulsar una auditoria energètica en edificis públics per a abordar la instal·lació d'energies renovables

Situació actual:

Encara que alguns edificis municipals i administratius puguen haver procedit a l'adaptació als estàndards actuals d'eficiència energètica que inclouen l'accés en energies renovables, existeix marge fins i tot de millora.

Materialització:

La materialització consisteix a elaborar una auditoria energètica l'objectiu de la qual siga determinar quines energies renovables resultarien les més beneficioses per al municipi en relació a:

- Reducció d'emissions de CO2
- Reducció de consums d'energia
- Períodes de retorn de la inversió
- Impactes en l'economia local

1.2.2. Línia d'actuació: Instal·lar sistemes per a la utilització d'energies renovables en els edificis públics

Situació actual:

Canals manté unes necessitats energètiques altes en edificis residencials i terciaris com ja hem vist, al qual cal sumar una presència industrial en el municipi donada la seua escala. Aquests dos factors fan necessària la implementació de mesures que facen menys dependent i contaminant en el municipi.

La font principal de consum prové de l'energia elèctrica convencional de la Xarxa Elèctrica Espanyola, el

Materialització:

Conscients que l'ajuntament podria no disposar dels recursos necessaris per a fer aquest tipus d'inversions, es proposa recórrer a fórmules de participació ciutadana. D'aquesta manera, en lloc de finançar les plantes amb càrrec en els pressupostos públics o crèdits bancaris, són els propis ciutadans els que, mitjançant xicotetes participacions econòmiques, contribueixen a la posada en marxa de les instal·lacions renovables del seu ajuntament. L'adquisició





SELO
 Registrado el 03/05/2022
 Nº de entrada 4471 / 2022

Pla Urbà d'Actuació Municipal Canals 2021-2027



seu ús és excessiu i manca d'alternatives que la doten d'independència. Aquesta autonomia energètica la podem anar gradualment adquirint si apostem per l'ús d'energies renovables.

A més, és recomanable que l'ajuntament predique amb l'exemple i instal·len energies renovables sobre les cobertes de les seues dependències. Es dota d'aquesta manera de coherència a les polítiques energètiques municipals, sense passar per alt els evidents estalvis en les factures energètiques. El major valor d'aquestes mesures radica en l'efecte d'emulació que pot tindre en la ciutadania.

d'energia renovable que provindre de diferents fonts com el sol, el vent, la biomassa o la hidroelèctrica.

Podria fomentar-se la instal·lació d'energia fotovoltaica en les cobertes dels edificis, especialment en els industrials. L'ús d'una energia neta, verda i de proximitat, redundaria en un aprofitament tant per a la pròpia indústria com per als veïns.

A més es proposa fomentar i promoure les cooperatives de consum i producció d'energia verda 100%. S'afavoreix d'aquesta manera que les persones que no disposen de teulada adequada per a una instal·lació d'autoconsum pròpia o per falta de capacitat econòmica per a dur-la a terme, puguen ser copartícips d'una planta de generació renovable de la mà del seu ajuntament, sentint-se així coprotagonista en el canvi del model energètic.

La implementació d'aquestes mesures anirà encaminada a reduir l'impacte mediambiental en l'ús de l'energia, a obtindre una major autonomia i per tant dotar de resiliència enfront de futurs problemes en el subministrament.

2. Objectiu: Millora de l'accessibilitat en edificis i instal·lacions públiques de Canals

2.1. Objectiu específic: Adaptació de voreres i elements urbans per a millorar les condicions d'accessibilitat

2.1.1. Línia d'actuació: Eliminació de les barreres arquitectòniques de l'entorn urbà.

Situació actual:

Materialització:





SELLO
Registrado el 03/05/2022
Nº de entrada 4471 / 2022

Pla Urbà d'Actuació Municipal Canals 2021-2027



En el nucli urbà a penes s'han produït rebaixes de les voreres en els passos per als vianants pel qual continua existint molts punts per a resoldre en temes d'accessibilitat. Actuar sobre la via pública per a, en la mesura que siga possible, establir rebaixes en les voreres i facilitar aquests accessos a les persones de mobilitat reduïda.

2.2. Objectiu específic: Execució d'obres en vials per a transformar-los en zones d'ús per als vianants

2.2.1. Línia d'actuació: Conversió en zona de vianants dels espais públics més significatius de Canals des del punt de vista de la seua rendibilitat social.

Situació actual:

Actualment, el nucli urbà presenta una conversió en zona de vianants reduïda, cenyida únicament en una xicoteta xarxa de curts trajectes. En un estudi més profund, en les zones de l'entorn del llit del riu dels Sants, així com en la totalitat del centre històric, detectem la possibilitat de resoldre àrees lliures sobre la mateixa plataforma, creant un entorn urbà de coexistència amb prioritat per als vianants, restringint efectivament el trànsit en aquesta zona, generant connexions amb el barri de la Torreia i amb el sistema de parcs de la zona de Jaume I.

Materialització:

Analitzar les prioritats dins de l'entorn urbà i, si fora necessari, resoldre les voreres i la calçada sobre la mateixa plataforma. Actuar prioritàriament en l'entorn en l'àmbit on es troben les dotacions públiques més importants, i aquelles que són usades per la població d'edat més avançada com són el centre de salut i els centres socials.

2.3. Millores en l'accessibilitat a edificis i instal·lacions públiques

2.3.1. Línia d'actuació: Elaborar un estudi de millora de l'accessibilitat en els edificis públics

Situació actual:

Actualment no tots els edificis públics a Canals aconseguixen un adequat grau d'adaptació als problemes d'accessibilitat universal.

Materialització:

Desenvolupar un estudi en els edificis públics per a avaluar en quin grau es pot ampliar l'accés universal a totes les persones, siga com siga el seu grau de discapacitat. L'estudi ha d'avaluar en quin grau es troba cadascun dels





SELLO
Registrado el 03/05/2022
Nº de entrada 4471 / 2022

Pla Urbà d'Actuació Municipal Canals 2021-2027



edificis en els seus recorreguts accessibles des de l'entorn urbà fins a l'interior dels espais habitables. A més, l'estudi ha de contemplar l'ordre d'execució, segons la seua la gravetat de la barrera i el cost de la seua eliminació.

3. Objectiu: Millora en la gestió del trànsit i la mobilitat urbana adaptada a les necessitats reals i potencials de la població de Canals.

3.1. Objectiu específic: Estructurar una xarxa de camins per als vianants i ciclovies segures, respectuoses amb l'entorn agrícola i forestal

3.1.1. Línia d'actuació: Millorar l'accés des de les zones urbanes cap a l'espai agrícola i les serres del terme com a zona de passeig i esplai.

Situació actual:

Estem en una terra fèrtil amb unes capacitats de cultiu altament esteses, amb el pas del riu Cànyoles. Fonamentalment trobem cursos d'aigua i explotacions agrícoles. A més, les muntanyes al sud del terme són espais amb alt valor ecològic, amb una sèrie de zones d'ombra i fons de barrancs on es desenvolupen formacions vegetals de gran diversitat, que està condicionada com a zona d'esplai.

Els últims esdeveniments amb la Pandèmia per Covid-19, ens porten a revisar els valors patrimonials i ecològics que tenim al nostre abast, de manera pròxima. Sota aquest context, cobra major importància la proximitat d'espais a l'aire lliure i vegetats. Això ocorre amb l'extensió de camps agrícoles al voltant de Canals.

Fer un ús responsable d'aquests

Materialització:

Establir una xarxa de camins per als vianants i ciclovies segures i respectuoses al voltant de l'entorn agrícola i del sistema de llits i barrancs pròxima al nucli urbà del municipi. Han de ser camins de pavimentació blana porosa i permeable, que dibuixen un perímetre segur pel qual transitar. Per a això es recomana l'ús de materials terrosos de baixa compactació. A més es proposa acompanyar els camins amb arbredes per a generar itineraris a l'ombra en èpoques estivals.





SELLO
Registrado el 03/05/2022
Nº de entrada 4471 / 2022

Pla Urbà d'Actuació Municipal Canals 2021-2027



espais redunda en un benefici mutu, tant per a l'agricultor com per a l'urbanita.

3.1.2. Línia d'actuació: Executar connectors verds des de les places i espais públics en direcció al territori agrícola i fluvial.

Situació actual:

La massa verda que envolta la pràctica totalitat del nucli de Canals es trenca de manera abrupta amb el límit urbà, amb el qual a penes té continuïtat perquè a més es troba amb els obstacles a la permeabilitat camp-ciutat. Es produeix, d'aquesta manera, la percepció d'un entorn natural ric i biodivers, en contraposició a una urbanització d'escassa vegetació.

Materialització:

Establir una xarxa de connectors verds entre el nucli urbà i l'entorn natural. Prèviament cal establir els eixos de connectors entre les masses vegetades interiors i exteriors. Les xarxes han d'aconseguir connectar amb les masses arbòries situades en les vores fluvials del Cànyoles i dels seus barrancs tributaris, amb la Llometa dels Lladres i amb la Serra Grossa.

4. Objectiu: Creació i recuperació de zones verdes en l'entorn urbà

4.1. Objectiu específic: Execució o millora de zones verdes, parcs o jardins en l'entorn urbà

4.1.1. Línia d'actuació: Planificar una nova estructura verda urbana connectada amb el seu entorn.

Situació actual:

Si ens centrem en la qualitat de l'estructura verda a l'interior del nucli urbanitzat de Canals, trobem serioses mancances. Algunes com ja hem vist, provenen de la pròpia morfologia urbana de carrers que dificulta la plantació d'arbres en la via pública. No obstant això, la seua absència en àmplies zones del nucli urbà, per exemple, no estan tan justificades.

La compacitat edificada, que aporta millores en els índexs de sostenibilitat global del municipi,

Materialització:

Desenvolupar un pla a escala urbana de plantació d'espècies arbòries amb les següents premisses:

- Integrar l'estructura verda amb l'entorn natural ja antropitzat dels llits naturals, el patrimoni hidràulic i els camps agrícoles, generant corredors verds de connexió.

- Estudi d'espècies vegetals autòctones amb baixes necessitats hídriques i de manteniment.





SELLO
Registrado el 03/05/2022
Nº de entrada 4471 / 2022

Pla Urbà d'Actuació Municipal Canals 2021-2027



però requereix per contra la necessitat d'afrontar mesures que mitiguen la generació de l'Illa de Calor Urbana.

Precisament, en nuclis urbans amb escassetat d'espais oberts i vegetats, on s'acumula una major quantitat de calor que després és difícil dispar durant les nits d'estiu.

Augmentar la massa arbrada a Canals, generarà múltiples beneficis:

- 1- Millora de la Qualitat Urbana dels espais públics
- 2- Millora de les condicions higrotèrmiques de l'espai urbà
- 3- Captura i emmagatzema les emissions de CO₂ i altres compostos contaminants atmosfèrics. És a dir, millora la qualitat de l'aire i la salut dels veïns.
- 4- Redueix la temperatura superficial dels materials d'acabat urbà.
- 5- Augmenta l'ús i gaudi de l'espai públic afavorint els índexs de cohesió social.
- 6- Integra al costat de les plantacions agrícoles un entorn verd cohesionat i molt estructurat.

- Connexió estructural verd per a interconnectar el nucli de Canals amb els entorns declarats com a Parcs Naturals municipals, cap a la Serra Grossa augmentant d'aquesta manera la biodiversitat ecològica.





2. Eix demogràfic i social

5. Objectiu: Frenar la despoblació i l'envelliment

5.1. Objectiu específic: Convertir Canals en un municipi atractiu per als joves.

5.1.1. Línia d'actuació: Oferir ajudes de primer habitatge per als joves que decidisquen independitzar-se a Canals

Situació actual:

Com hem vist a l'anàlisi demogràfica, el municipi de Canals està envellit i la seua població s'ha reduït de manera notable en els últims anys.

Materialització:

Per revertir aquesta situació, es proposa la creació d'una política pública en matèria d'habitatge per facilitar-hi l'accés als joves.

6. Objectiu: Promoure i fomentar un millor estil de vida en la població

6.1. Objectiu específic: Dotar de les eines i coneixements necessaris per a una major qualitat de vida.

6.1.1. Línia d'actuació: Organitzar i promocionar activitats orientades al benestar de la tercera edat.

Situació actual:

L'Índex d'Envelliment de Canals ha augmentat en els últims anys, és a dir, la població major de 64 anys s'ha incrementat al municipi. Per això, cal integrar a aquestes persones i garantir el seu benestar.

Materialització:

Per tal d'aconseguir-ho, es proposa la organització i promoció de activitats de distints tipus orientades al benestar de la tercera edat.

7. Objectiu: una societat solidària, igualitària i inclusiva.

7.1. Objectiu específic: Facilitar la integració, amigable i inclusiva,





SELLO
Registrado el 03/05/2022
Nº de entrada 4471 / 2022

Pla Urbà d'Actuació Municipal Canals 2021-2027



dels nous residents de la població.

- 7.1.1. Línia d'actuació: Recepció, acolliment i acompanyament als nous residents per a informar-los sobre els serveis, recursos i activitats del municipi.

Situació actual:

Tot i que s'ha reduït el nombre de persones procedents de l'estranger, el percentatge d'aquest grup continua sent elevat, és a dir, hi ha una alta diversitat cultural. A més, el nombre de persones nascudes dins del país però fora del municipi ha augmentat.

Materialització:

Per tal d'integrar a aquest col·lectiu de persones, es proposa la recepció, acolliment i acompanyament dels nous residents de la població.

- 7.1.2. Línia d'actuació: Creació de grups d'aprenentatge del castellà i valencià per a aquelles persones que provenen d'altres països/CCAA on no es parla el castellà/valencià.

Situació actual:

Com hem comentat, la diversitat cultural de Canals és alta.

Materialització:

Una altra forma de facilitar la integració és mitjançant la creació de grups per aprendre el castellà i/o el valencià.

- 7.2. Objectiu específic: Conscienciació i sensibilització sobre les diferents formes de discriminació i desigualtat

- 7.2.1. Línia d'actuació: Desenvolupar campanyes i tallers de sensibilització.

Situació actual:

El racisme, masclisme, l'homofòbia i qualsevol tipus de discriminació que atempten contra qualsevol persona, són problemes que existeixen en major o menor mesura en la nostra societat. Per això, és important que des de l'Ajuntament de Canals es

Materialització:

Desenvolupament d'activitats com xarrades, tallers, debats o campanyes que permeten reflexionar, conscienciar i informar sobre cadascuna de les formes de discriminació i desigualtat que es donen en la nostra societat, posant





SELLO
Registrado el 03/05/2022
Nº de entrada 4471 / 2022

Pla Urbà d'Actuació Municipal Canals 2021-2027



continue fent front a qualsevol mena de discriminació i desigualtat.

l'accent principalment en la importància d'identificar i abordar qualsevol d'aquestes actituds i sobre els recursos disponibles d'assistència a víctimes per discriminació.

Per exemple, dissenyar cartells temàtics i fer difusió d'ells tant via xarxes socials com posar-los en punts estratègics amb molta afluència al poble, així com en llocs públics del municipi i en llocs privats com a bars o botigues que vulguen col·laborar.

Quant a tallers, realitzar en els diferents col·legis i instituts xarrades interactives, en les quals els ponents expliquen la temàtica per a posteriorment fer activitats, com per exemple escriure/dibuixar el que vinga a la ment en relació a la temàtica tractada, posar-ho en comú i establir debats sobre aquest tema.





SELLO
Registrado el 03/05/2022
Nº de entrada 4471 / 2022

Pla Urbà d'Actuació Municipal Canals 2021-2027



3. Eix de promoció econòmica

8. Objectiu: Impulsar el desenvolupament econòmic municipal

8.1. Objectiu específic: Donar suport al teixit empresarial local

8.1.1. Línia d'actuació: Promocionar el comerç i el consum de productes en establiments de proximitat

Situació actual:

Les empreses del sector servicis són les que més presència tenen al sector productiu de Canals. A més, la majoria dels seus ciutadans treballen en aquest sector.

Materialització:

Es planteja la promoció del comerç i consum de productes en establiments de proximitat mitjançant l'acció permanent de suport al sector comercial, així com de suport al consum de productes del municipi i la comarca. Per exemple, amb acords amb empreses interessades per establir mecanismes de sistemes de punts en els quals els clients reben algun tipus de descompte per utilitzar-los.

Una altra manera és fer difusió dels comerços locals mitjançant xarxes socials i cartellera, així com la creació d'una marca pròpia de Canals o la Costera que s'introduísca en els productes locals.

9. Objectiu: Previndre la desigualtat econòmica dels joves a causa de la desocupació

9.1. Objectiu específic: Augmentar la contractació juvenil mitjançant processos de millora.

9.1.1. Línia d'actuació: Creació d'un grup de WhatsApp o llista de difusió amb els interessats per a informar de llocs de treball disponibles.





SELLO
Registrado el 03/05/2022
Nº de entrada 4471 / 2022

Pla Urbà d'Actuació Municipal Canals 2021-2027



Situació actual:

L'atur juvenil és un problema estructural a nivell nacional, i tot i que el percentatge de joves demandants d'ocupació a Canals és inferior a altres grups de població, continua essent una problemàtica que cal aturar.

Materialització:

Per tal de promoure l'ocupació juvenil, es planteja des de l'ajuntament la creació d'un grup de WhatsApp o una llista de difusió amb les persones interessades per tal d'informar i comunicar sobre llocs de treball disponibles al municipi o voltants.

9.1.2. Línia d'actuació: Realització de xarrades o cursos de formació per a joves sobre com elaborar un primer currículum, cartes de presentació, perfils en xarxes socials laborals, etc.

Situació actual:

Com hem comentat abans, l'atur juvenil és una problemàtica estructural.

Materialització:

Una altra forma de promoure l'ocupació juvenil és mitjançant la formació sobre com elaborar un primer currículum, una carta de presentació, perfils a xarxes socials laborals com LinkedIn, etc. per facilitar la seua integració al món laboral.





SELLO
Registrado el 03/05/2022
Nº de entrada 4471 / 2022

Pla Urbà d'Actuació Municipal Canals 2021-2027



4. Eix mediambiental

10. Objectiu: Controlar la qualitat atmosfèrica del municipi.

10.1. Objectiu específic: Instal·lar una estació per al control sobre la qualitat de l'aire en el municipi de Canals.

10.1.1. Línia d'actuació: Seleccionar una zona apta per a la instal·lació d'una estació en el municipi.

Situació actual:

Respecte als contaminants que pot haver en el municipi, únicament es compta amb els registrats a l'estació instal·lada en el municipi de Benigànim, pertanyent a la Xarxa Valenciana de Vigilància i Control de la contaminació atmosfèrica. És per això que els valors obtinguts pot ser que no siguin aplicables al municipi de Canals.

Materialització:

La instal·lació de l'estació ha de realitzar-se en una zona on siga efectiva la recollida de dades paramètriques atmosfèriques, i així tindre una millor relació entre els resultats obtinguts i el municipi.

11. Objectiu: Fomentar la mobilitat sostenible.

11.1. Objectiu específic: Disminuir l'ús innecessari del vehicle privat en el terme municipal i rodalies.

11.1.1. Línia d'actuació: Instal·lació de bicicletes públiques o patinets elèctrics públics.

Situació actual:

No hi ha cap alternativa al vehicle motoritzat privat per a desplaçar-se pel terme municipal i rodalies, i l'afluència del tràfic rodat és tan elevada que dificulta la mobilitat peatonal.

Materialització:

Selecció de zones aptes per a la instal·lació d'estacions de bicicletes o patinets elèctrics públics, i una campanya de difusió per a fomentar el seu ús.

11.2. Objectiu específic: Augmentar l'ús compartit del vehicle privat.





SELLO
 Registrado el 03/05/2022
 Nº de entrada 4471 / 2022

Pla Urbà d'Actuació Municipal Canals 2021-2027



11.2.1. Línia d'actuació: Campanyes per a donar a conèixer i fomentar l'ús d'apps mòbil per a compartir el vehicle privat (*carsharing, carpooling*).

Situació actual:

No es comparteixen els vehicles privats per al desplaçament de la població. La compartició de vehicles privats reduiria el nombre de cotxes en les vies del municipi.

Materialització:

Realitzar una campanya per a explicar i difondre l'ús d'aplicacions mòbil o algun instrument paregut que permeta posar en contacte a conductors i viatgers del municipi ràpidament i de forma fàcil.

11.2.2. Objectiu específic: Augmentar l'ús del vehicle elèctric.

11.2.3. Línia d'actuació: Adquisició de vehicles elèctrics en la brigada municipal.

Situació actual:

La brigada municipal no disposa de cap vehicle elèctric.

Materialització:

Recerca i sol·licitud de subvencions per a l'adquisició municipal d'almenys un vehicle elèctric (per exemple, turisme mixt).

12. Objectiu: Incrementar l'ús de les energies renovables.

12.1. Objectiu específic: Conscienciar la ciutadania sobre l'ús de les energies renovables perquè aquesta decidisca fer-ne ús.

12.1.1. Línia d'actuació: Campanyes de sensibilització, formació i assessorament sobre l'ús d'energies renovables.

Situació actual:

L'Ajuntament ha portat a terme diverses actuacions per augmentar l'ús d'energies renovables en les dotacions municipals de Canals. No obstant això, a nivell privat la proporció de vivendes que fan ús d'aquest tipus d'energia no és molt elevat.

Materialització:

Crear una Oficina Verda que s'encarregue de realitzar campanyes de sensibilització i que pose a la disposició de la ciutadania la informació i l'assessorament necessari per a la instal·lació d'equips d'energia renovable a les seues vivendes.





SELLO
 Registrado el 03/05/2022
 Nº de entrada 4471 / 2022

**Pla Urbà d'Actuació Municipal
 Canals
 2021-2027**



13. Objectiu: Potenciar l'agricultura ecològica en el municipi.

13.1. Objectiu específic: Posar en producció totes les terres del terme municipal.

13.1.1. Línia d'actuació: Creació d'un banc de terres.

Situació actual

Gran part de les terres de cultiu de Canals es troben abandonades o en desús. A més, la majoria de les que són productives no suposen activitats econòmiques comercials, sinó que s'utilitzen per afició, per al consum propi.

Materialització

Inventariar totes les terres del municipi, identificar aquelles que estiguen disponibles en desús, identificar els treballadors que busquen terres i posar-los en contacte per mitjà del "banc de terres". D'aquesta manera es podrà aprofitar el 100% dels recursos agraris del municipi i fomentar l'agricultura com a activitat econòmica productiva.

13.2. Objectiu específic: Fomentar la sensibilització i formació en agricultura ecològica.

13.2.1. Línia d'actuació: Realitzar cursos de formació i assessorament en matèria d'agricultura ecològica entre els agricultors del municipi.

Situació actual:

La majoria dels cultius de Canals es troben en modalitat no ecològica. L'últim curs impulsat per l'Ajuntament de Canals fou el curs "Citricultura ecològica" en 2020.

Materialització:

Realitzar cursos gratuïts de formació en agricultura ecològica per a tot tipus de cultius i per a proporcionar alternatives a l'ús dels fitosanitaris convencionals. A més, idealment també es proporcionarà assessorament i fulls de ruta personalitzats perquè els agricultors i les agricultores puguin realitzar una transició guiada i sense incerteses.

13.3. Objectiu específic: Subvencionar la transició de l'agricultura del municipi cap a un model sostenible.





SELLO
 Registrado el 03/05/2022
 Nº de entrada 4471 / 2022

Pla Urbà d'Actuació Municipal Canals 2021-2027



13.3.1. Línia d'actuació: Programa d'ajudes municipals a agricultors particulars per a facilitar la transició cap a l'agricultura ecològica.

Situació actual:

Materialització:

No hi ha cap ajuda municipal per a facilitar la transició ecològica.

Destinar ajudes monetàries per a facilitar la transició cap a l'agricultura ecològica.

13.3.2. Línia d'actuació: Bonificacions fiscals per a aquells agricultors que realitzen practiques sostenibles en els seus cultius.

Situació actual:

Materialització:

No hi ha cap bonificació fiscal per a aquells agricultors que realitzen practiques sostenibles en els seus cultius.

Bonificació d'un percentatge en els impostos municipals (IBI, IAE, IVTM).

14. Objectiu: Potenciar les pràctiques sostenibles entre les empreses del municipi.

14.1. Objectiu específic: Proporcionar informació i assessorament a les empreses en matèria de sostenibilitat.

14.1.1. Línia d'actuació: Creació d'una Oficina Verda amb la finalitat de ser un punt d'assessorament i guia per a les empreses del municipi que vulguen implementar pràctiques sostenibles dins dels seus processos productius.

Situació actual:

Materialització:

Actualment l'Ajuntament no ha realitzat cap mena d'iniciativa o col·laboració amb les empreses del municipi perquè aquestes adopten pràctiques més sostenibles.

Creació d'una Oficina Verda i selecció de la seua ubicació per a que siga un punt d'assessorament. També serà necessari posar-se en contacte directament amb les empreses per a que siguen sabedores de la seua existència.

14.2. Objectiu específic: Bonificacions fiscals o subvencions per a les empreses que implementen pràctiques sostenibles en els seus processos.





SELLO
Registrado el 03/05/2022
Nº de entrada 4471 / 2022

Pla Urbà d'Actuació Municipal Canals 2021-2027



14.2.1. Línia d'actuació: Bonificacions en l'IBI, o en l'IAE o en el IVTM.

Situació actual:

Materialització:

No hi ha cap tipus de bonificació en els impostos municipals.

Bonificació d'un percentatge en els impostos municipals (IBI, IAE, IVTM).

15. Objectiu: Augmentar considerablement l'ús eficient dels recursos hídrics en tots els sectors.

15.1. Objectiu específic: Avaluar la despesa municipal d'aigua per part de l'ajuntament per a així poder dur a terme les actuacions corresponents.

15.1.1. Línia d'actuació: Portar un seguiment de la despesa municipal a través d'informes de l'empresa externa gestora, augmentant així la coordinació entre totes dues entitats.

Situació actual:

Materialització:

Actualment l'Ajuntament no és coneixedor de la despesa hídrica municipal, doncs el servei es troba externalitzat a una empresa gestora.

Demandar i avaluar els informes que l'empresa gestora pugua proporcionar sobre la despesa d'aigua.

15.2. Objectiu específic: Sensibilitzar i conscienciar a la població en la importància de fer un ús sostenible de l'aigua.

15.2.1. Línia d'actuació: Organització de jornades d'informació sobre l'ús sostenible de l'aigua, enfocades tant a la població com a la indústria i als agricultors.

Situació actual:

Materialització:

No es realitza cap jornada de sensibilització actualment.

Campanya dirigida a tots els sectors de la població, ja siga per mitjà d'informació visual (cartells, follets, etc.) o activitats presencials.

15.3. Objectiu específic: Fomentar la participació de la ciutadania en la millora de la gestió de l'aigua i el sanejament.





SELLO
Registrado el 03/05/2022
Nº de entrada 4471 / 2022

Pla Urbà d'Actuació Municipal Canals 2021-2027



15.3.1. Línia d'actuació: Crear uns òrgans de participació ciutadana que permeten als veïns prendre partit en la gestió dels usos de l'aigua del municipi.

Situació actual:

Actualment no hi ha cap instrument de participació ciutadana per mitjà del qual els veïns puguen interactuar regularment amb l'Administració per a portar a terme debats en torn a polítiques sectorials.

Materialització:

Definir el disseny d'òrgans o instruments de participació, així com el seu funcionament i les àrees que cobriran. Una vegada creats fer-ne difusió i posar-los a la disposició del veïnat.

D'aquesta manera la ciutadania pot mantindre debats regulars amb l'Administració local en torn a les polítiques sectorials, en aquest cas, la gestió de les aigües municipals.

16. Objectiu: Controlar la qualitat acústica local.

16.1. Objectiu específic: Avaluar la contaminació acústica actual.

16.1.1. Línia d'actuació: Realitzar una auditoria ambiental sonora i un mapa de soroll.

Situació actual:

Actualment el trànsit rodat genera elevats nivells de soroll. En 2020 l'Ajuntament ja llançà una campanya de control de la sonoritat sobre les motocicletes.

Materialització:

Contractar un servei que realitzi una auditoria ambiental sonora del municipi i un mapa de soroll de la zona. D'aquesta manera es podran identificar els principals focus de soroll i així començar a realitzar actuacions a les zones més problemàtiques, establint unes mesures de control y de correcció, en cas de ser necessàries aquestes últimes.





SELLO
Registrado el 03/05/2022
Nº de entrada 4471 / 2022

Pla Urbà d'Actuació Municipal Canals 2021-2027



5. Eix cultural i turístic

1. Objectiu: Enfortir la imatge turística millorant l'oferta, les instal·lacions i els serveis ja existents.

1.1. Objectiu específic: Aportar informació útil per a la interpretació dels monuments i llocs d'interés.

1.1.1. Línia d'actuació: Organitzar visites guiades.

Situació actual:

Canals compta amb un patrimoni cultural de gran interès, en el qual ressalta el passat històric de la família dels Borja. Canals compta amb un patrimoni cultural de gran interès, en el qual ressalta el passat històric de la família dels Borja.

Materialització:

Per això, amb la finalitat de posar en valor i donar a conèixer a la població la relació entre la família dels Borja i Canals, proposem organitzar visites guiades, de manera que aquestes s'oferisquen cada cap de setmana, cada quinze dies, cada mes, en dies festius, o en el període de temps que l'Ajuntament de Canals considere idoni.

1.1.2. Línia d'actuació: Adequar i instal·lar senyals i panells turístics dels llocs d'interés.

Situació actual:

Un dels sistemes d'informació més recurrents i més utilitzats, són els senyals i els panells d'informació turística. En aquest cas, Canals ha de reunir els seus esforços per a dotar el municipi de senyals, panells, mapes i/o monòlits que ajuden a interpretar i entendre els monuments i els llocs d'interés del poble, com el patrimoni eclesiàstic o les restes el conjunt palatí de la família dels Borja.

Materialització:

Per aquest motiu, plantegem identificar quins són els llocs d'interés i analitzar si ja compten o no d'aquests sistemes d'informació, i depenent de la situació, renovar-les i/o garantir el manteniment i el bon estat de les ja existents.

1.1.3. Línia d'actuació: Crear una pàgina web turística.

Situació actual:

Materialització:

213

tantum
CONSULTORES DE INNOVACIÓN



AJUNTAMENT DE CANALS

Código Seguro de Verificación: M9AA U2KR WHUY 4J2W RCUM

03052022_PUAM_Canals_Valenciano_final

La comprobación de la autenticidad de este documento y otra información está disponible en <https://canals.sede.dival.es/>

Pág. 213 de 286



SELLO
Registrado el 03/05/2022
Nº de entrada 4471 / 2022

Pla Urbà d'Actuació Municipal Canals 2021-2027



L'Ajuntament de Canals comunica i transmet la informació relativa al turisme i a la cultura a través de diferents mitjans, com les xarxes socials de Facebook i Twitter, així com a través de la pròpia pàgina web de l'Ajuntament. No obstant això, la informació actual és insuficient o es troba excessivament diversificada, per la qual cosa no resulta fàcil la seua localització.

Per aquest motiu, a causa del potencial turístic que Canals presenta, plantejem dissenyar una pàgina web turística de manera que aquesta reculli tota la informació relativa al turisme que el municipi pot oferir. En ella s'indiquen: els llocs d'interés; els establiments i comerços; l'agenda cultural, esportiva i d'oci; els esdeveniments i les fires que se celebren cada any; les festes i celebracions; la gastronomia típica així, com, on degustar-lo; les rutes i espais naturals d'interés; mapes i fullets per a baixar, etcètera.

2. Objectiu: Dinamitzar el sector turístic de la localitat i el seu teixit comercial i empresarial.

2.1. Objectiu específic: Desenvolupar mecanismes d'actuació que permeten enfortir l'oferta turística del destí.

2.1.1. Línia d'actuació: Oferir productes turístics experiencials que potencien la cultura del municipi.

Situació actual:

Tal com hem comentat en l'anàlisi de situació del Pla, la gastronomia és un element pel qual els turistes cada vegada tenen més en compte a l'hora d'organitzar els seus viatges, perquè aquestes són transmissores de l'herència cultural i històrica d'un poble.

Materialització:

Per això, amb la finalitat de dinamitzar el sector turístic de Canals i aportar un nou producte turístic diferenciat que aporte valor i qualitat al destí, plantejem una proposta gastronòmica experiencial basada en els plats elaborats durant l'època de la família dels Borja, de manera que aquesta potencie la relació entre aquesta família i Canals.

3. Objectiu: Augmentar la notorietat de Canals en el mapa turístic de la comarca.

3.1. Objectiu específic: Fer un ús estratègic de les xarxes socials





SELLO
Registrado el 03/05/2022
Nº de entrada 4471 / 2022

Pla Urbà d'Actuació Municipal Canals 2021-2027



d'interés.

3.1.1. Línia d'actuació: Desenvolupament d'un calendari de continguts.

Situació actual:

En els últims anys, les xarxes socials han pres especial rellevància en la vida diària de gran part de la població mundial, per la qual cosa no és d'estranyar que aquestes suposen també un mitjà pel qual publicitar i fins i tot informar sobre l'oferta turística d'un destí.

Materialització:

És per aquest motiu que ser present en les xarxes socials s'ha convertit en una de les principals estratègies per a qualsevol marca - bé siga empresarial, personal o fins i tot un destí - a l'hora de posicionar-se en el mercat i estar en el "top of mind" del client o del potencial client.

Per aquest motiu, ja que l'Ajuntament de Canals es troba present en diferents xarxes socials, plantejem el desenvolupament d'un calendari de continguts per a xarxes socials, de manera que aquesta focalitze l'estratègia de turisme de l'Ajuntament. Aquest calendari ha de contemplar: l'hora de la publicació del contingut; definir quina és la xarxa social i/o plataforma; determinar quin tipus de campanya és i quin és l'objectiu d'aquest; definir el títol, el format i "copy" dels continguts, entre altres elements d'interés.





SELLO
 Registrado el 03/05/2022
 Nº de entrada 4471 / 2022

**Pla Urbà d'actuació Municipal
 Canals
 2021-2027**



OBJECTIUS DE DESENVOLUPAMENT SOSTENIBLE EN ELS QUE INTERVENEN ELS OBJECTIUS ESTRATÈGICS																	
Objectius generals	Objectius de desenvolupament sostenible																
	1	2	3	4	5	6	7	8	9	10	11	12	13	14	15	16	17
1. Reducció de la dependència energètica i de les emissions de CO2 associades en els edificis																	
2. Millora de l'accessibilitat en edificis i instal·lacions públiques de Canals																	
3. Millora en la gestió del trànsit i la mobilitat urbana adaptada a les necessitats reals i potencials de la població de Canals																	
4. Creació i recuperació de zones verdes en l'entorn urbà																	
5. Frenar la despoblació i l'envelliment																	
6. Promoure i fomentar un millor estil de vida entre la població																	
7. Construir una societat solidària, igualitària i																	





SELO
 Registrado el 03/05/2022
 Nº de entrada 4471 / 2022

**Pla Urbà d'actuació Municipal
 Canals
 2021-2027**



inclusiva																				
8. Impulsar el desenvolupament econòmic municipal																				
9. Prevenir la desigualtat econòmica dels joves degut a l'atur																				
10. Controlar la qualitat atmosfèrica del municipi																				
11. Fomentar la mobilitat sostenible																				
12. Incrementar l'ús d'energies renovables																				
13. Potenciar l'agricultura ecològica al municipi																				
14. Potenciar les pràctiques sostenibles entre les empreses del municipi																				
15. Augmentar considerablement l'ús eficient dels recursos hídrics en tots els sectors																				
16. Controlar la qualitat acústica local																				
17. Enfortir la imatge turística millorant l'oferta, les instal·lacions i els																				





SELO
 Registrado el 03/05/2022
 Nº de entrada 4471 / 2022

**Pla Urbà d'actuació Municipal
 Canals
 2021-2027**



serveis ja existents																			
18. Augmentar la notorietat de Canals al mapa turístic de la comarca																			





SELO
Registrado el 03/05/2022
Nº de entrada 4471 / 2022

Pla Urbà d'Actuació Municipal Canals 2021-2027



Activitat 2. Establiment de prioritats per a la ciutadania

El plantejament metodològic emprat per a la realització del PUAM de Canals en la seua fase d'anàlisi i diagnòstic, ha pretés incorporar de manera significativa un procés de participació per a la ciutadania.

Per a aconseguir incorporar la visió de la ciutadania, durant la realització de l'anàlisi del municipi i l'elaboració del corresponent diagnòstic, es va incorporar la visió i la perspectiva de la població a l'efecte d'identificar problemàtiques específiques. La informació obtinguda en aquesta primera fase de participació es va incorporar a l'informe i va anar d'utilitat per a la realització d'un nou qüestionari enfocat en les prioritats que els ciutadans havien reflectit en la primera enquesta.

Una vegada aconseguida l'actual fase, es va remetre als ciutadans aquest nou qüestionari en línia, on es plasmaven aquells ítems identificats per la ciutadania, i es demanava que, en cadascun dels àmbits seleccionats, s'establira un ordre de prioritats entre aquests ítems, sent l'1 el de menys prioritats. En aquest cas, hi ha un total de 54 respostes.

Les prioritats de la ciutadania s'han dividit en diferents àrees, sent la primera l'àrea urbana que veurem a continuació. Per a obtindre una visió global de les respostes, s'han creat gràfics de barres apilades. Així, cada opció ("el més prioritari", "el segon menys prioritari", "el menys prioritari", etc.), constitueix un 100%, que es divideix entre les variables seleccionades. D'aquesta manera, podem observar el percentatge de vegades que cada variable ha sigut seleccionada en una posició determinada. Per exemple, si la variable "arreglar voreres" és seleccionada com a primera opció pel 40% dels ciutadans, el 60% de vots restants es dividiran entre la resta de variables dins de la primera opció.



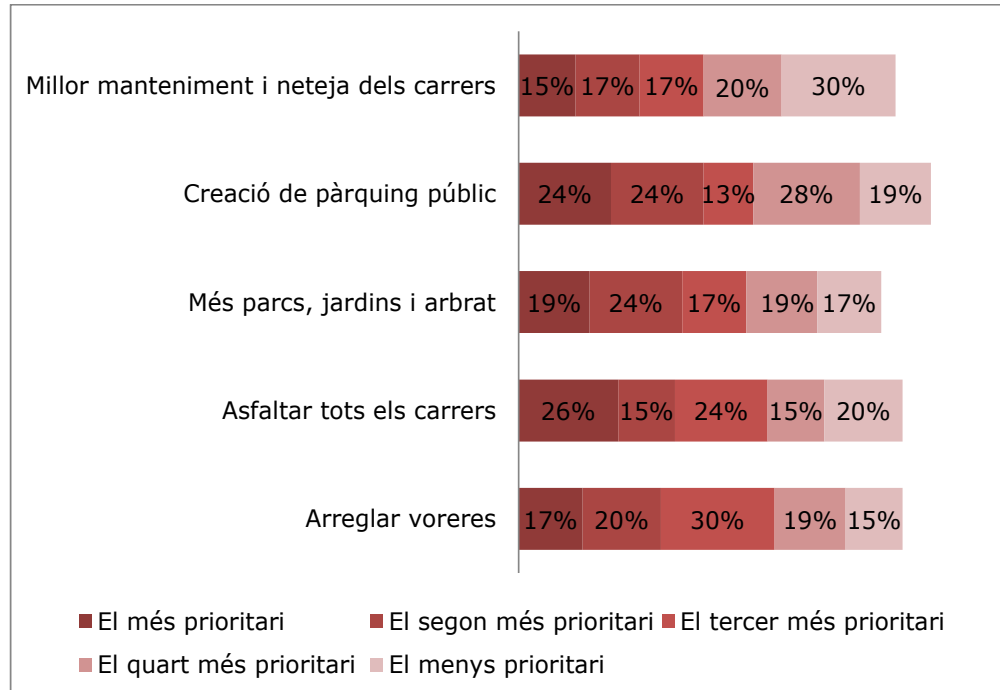


SELLO
 Registrado el 03/05/2022
 Nº de entrada 4471 / 2022

Pla Urbà d'Actuació Municipal Canals 2021-2027



Gràfic 47. Prioritats de l'àrea urbana



Font: Pla Urbà d'Actuació Municipal (PUAM) de Canals. Enquesta a la població. Elaboració pròpia.

L'anterior gràfic ens mostra que la variable que més vegades ha estat elegida per la ciutadania com a màxima prioritat és asfaltar tots els carrers, amb un 26% de vots. Molt a prop, la creació d'un pàrquing públic ha sigut elegida com a primera opció per un 24% dels enquestats. A més a més, també ha sigut aquesta opció la més elegida com a segona prioritat juntament amb la creació de més parcs, jardins i arbrat (24%). De l'altre costat, l'ítem que més proporció de participants consideren menys prioritari és un millor manteniment i neteja dels carrers (30%).



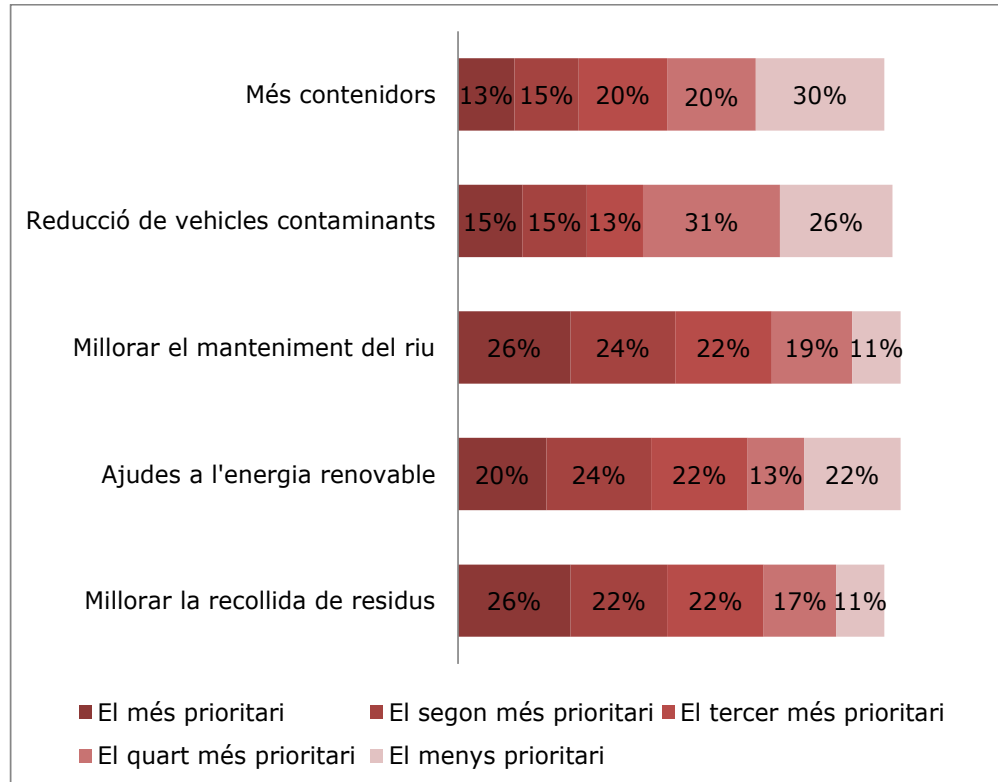


SELLO
 Registrado el 03/05/2022
 Nº de entrada 4471 / 2022

Pla Urbà d'Actuació Municipal Canals 2021-2027



Gràfic 48. Prioritats de l'àrea de medi ambient



Font: Pla Urbà d'Actuació Municipal (PUAM) de Canals. Enquesta a la població. Elaboració pròpia.

En segon lloc, atenem a les prioritats de la ciutadania en l'àrea de medi ambient. Com es pot apreciar, un 26% dels participants consideren com a màxima prioritat millorar la recollida de residus i millorar el manteniment del riu. Aquesta última opció també és elegida per un 24% dels participants com a segona prioritat, en conjunt amb donar ajudes a l'energia renovable. De l'altre costat, un 30% de participants consideren com a menys prioritari posar més contenidors al municipi, seguit de la reducció de vehicles contaminants.



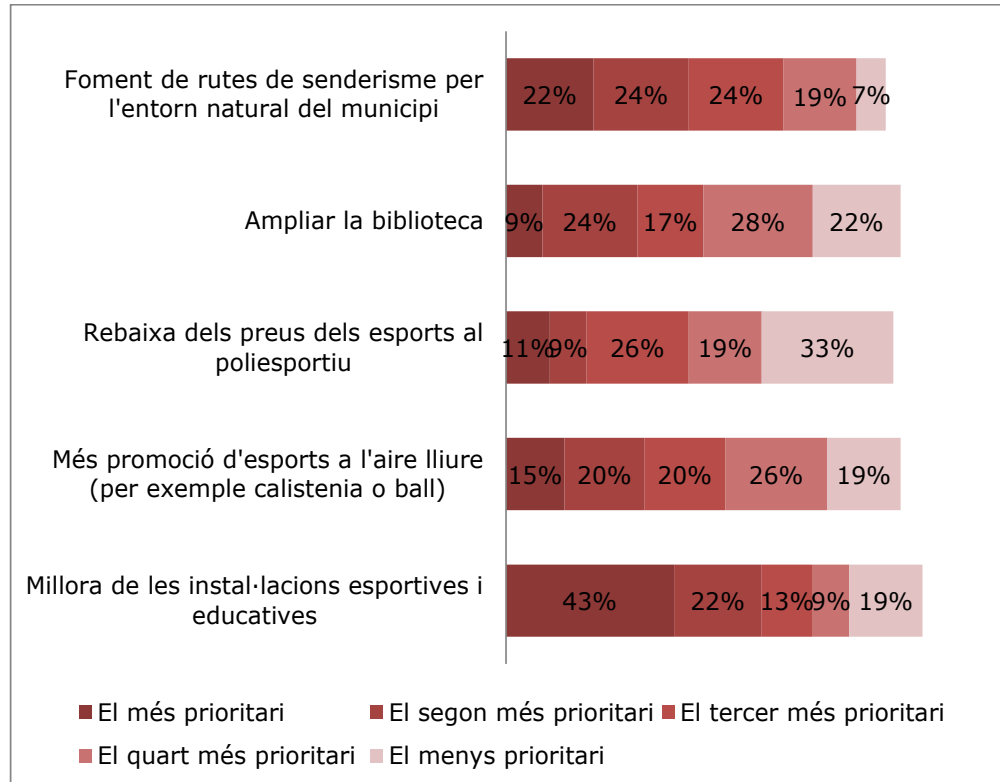


SELLO
 Registrado el 03/05/2022
 Nº de entrada 4471 / 2022

Pla Urbà d'Actuació Municipal Canals 2021-2027



Gràfic 49. Prioritats en l'àrea d'educació i esport



Font: Pla Urbà d'Actuació Municipal (PUAM) de Canals. Enquesta a la població. Elaboració pròpia.

Pel que fa a l'àrea d'educació i esport, veiem com prop de la meitat de entrevistats (43%) considera com a ítem més prioritari la millora de les instal·lacions esportives i educatives, mentre que un 24% assenyalava el foment de rutes de senderisme per l'entorn natural del municipi i ampliar la biblioteca com a segona opció més important per a ells. Al contrari, un 33% dels enquestats considera com a menys prioritari la rebaixa dels preus dels esports al poliesportiu.



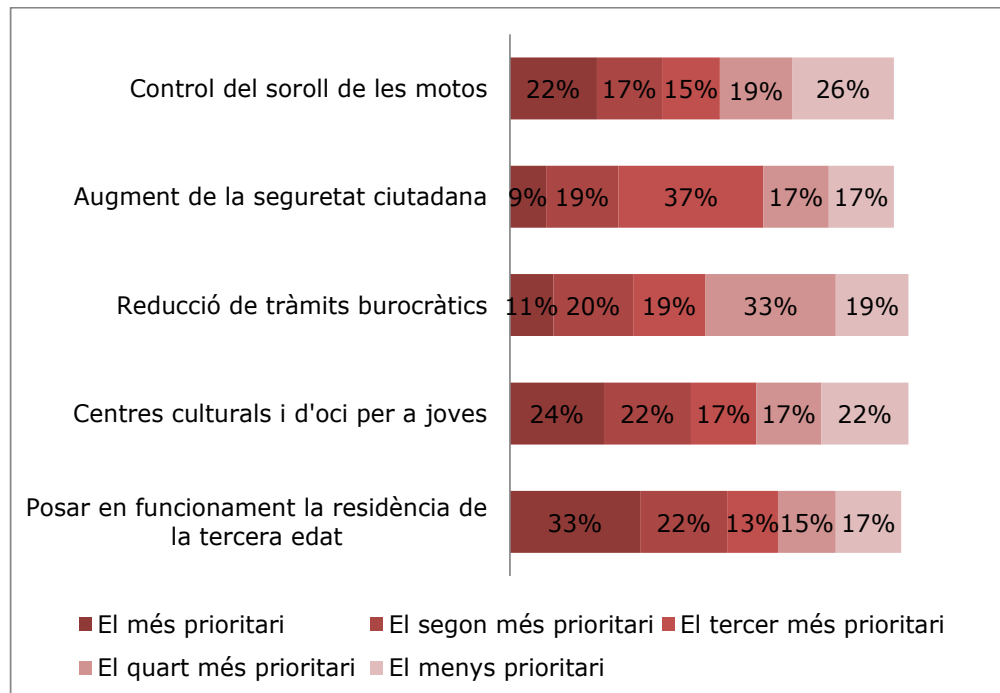


SELLO
 Registrado el 03/05/2022
 Nº de entrada 4471 / 2022

Pla Urbà d'Actuació Municipal Canals 2021-2027



Gràfic 50. Prioritats en l'àrea social



Font: Pla Urbà d'Actuació Municipal (PUAM) de Canals. Enquesta a la població. Elaboració pròpia.

Quant a les prioritats de l'àrea social, veiem que per a un 33% dels participants, posar en funcionament la residència de la tercera edat seria la seua màxima prioritat. A més a més, també un 22% marca aquesta opció com la seua segona preferència, en conjunt amb la implementació de centres culturals i d'oci per a joves. En canvi, la que és marcada per més persones com a menys prioritària és el control del soroll de les motos.



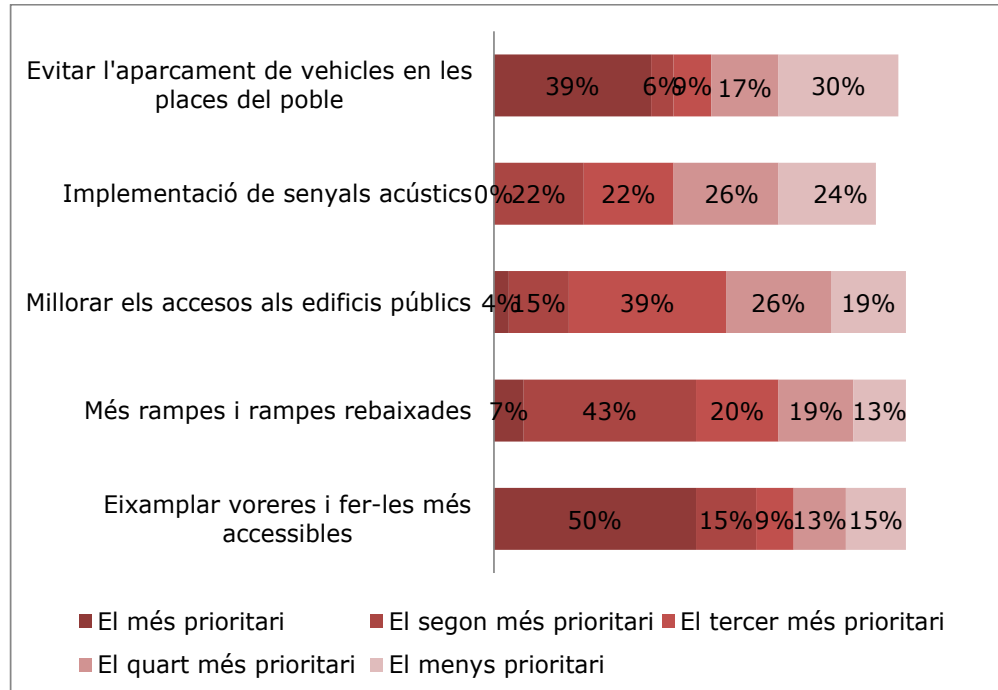


SELLO
 Registrado el 03/05/2022
 Nº de entrada 4471 / 2022

Pla Urbà d'Actuació Municipal Canals 2021-2027



Gràfic 51. Prioritats en l'àrea d'accessibilitat



Font: Pla Urbà d'Actuació Municipal (PUAM) de Canals. Enquesta a la població. Elaboració pròpia.

En relació a l'àrea d'accessibilitat, podem apreciar que un 50% del participants considere com a màxima prioritat eixamplar voreres i fer-les més accessibles. Molt a prop, un 39% considera també com a més prioritari evitar que els vehicles aparquen en les places del poble, tot i que també és aquesta opció la més repetida com a menys prioritària. Amb una proporció semblant, un 43% d'enquestats consideren com a segon ítem més prioritari la implementació de més rampes i de rampes rebaixades.



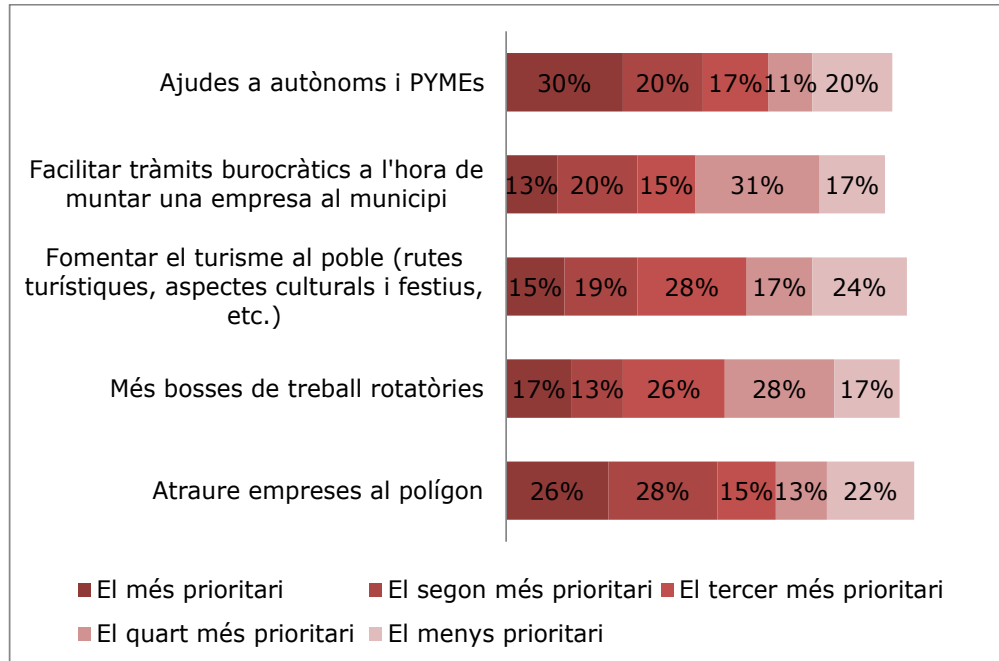


SELLO
 Registrado el 03/05/2022
 Nº de entrada 4471 / 2022

Pla Urbà d'Actuació Municipal Canals 2021-2027



Gràfic 52. Prioritats en l'àrea d'economia



Font: Pla Urbà d'Actuació Municipal (PUAM) de Canals. Enquesta a la població. Elaboració pròpia

Finalment, parem atenció a les prioritats en l'àrea d'economia. En aquest cas, un 30% dels participants consideren com a més prioritari la creació d'ajudes a autònoms i PYMES, seguit del 26% que valora l'atracció d'empreses al polígon com a màxima prioritat. També és aquest ítem el que rep més vots com a segona opció amb un 28% dels casos. Per la seua part, la que més vegades ha sigut seleccionada com a menys prioritari és fomentar el turisme al poble (rutes turístiques, aspectes culturals i festius, etc.).





SELLO
Registrado el 03/05/2022
Nº de entrada 4471 / 2022

Pla Urbà d'Actuació Municipal Canals 2021-2027



FASE IV. DESENVOLUPAMENT DEL PUAM I CONTROL

Activitat 1. Actuacions que cal desenvolupar

En aquest punt, ens trobem davant l'última fase d'elaboració del PUAM. Després de l'anàlisi i diagnòstic del municipi de Canals, en el qual s'han mostrat unes certes evidències, hem aconseguit identificar les autèntiques necessitats i problemes que hui dia afecten el municipi.

Aquests problemes impedeixen una correcta consecució dels 17 ODS establerts en l'Agenda 2030. Per a aconseguir un avanç significatiu que ens permeta situar-nos cada vegada més prop de la sostenibilitat és necessari l'establiment d'objectius que ens permeten actuar en conseqüència, i caminar cap a una mateixa direcció.

A l'hora de portar-ho a la pràctica, és necessari comptar amb una eina útil i eficaç que ens indique com actuar en cada cas i com avaluar els canvis produïts després de l'actuació. És per això que s'ha considerat que la millor tècnica per a preparar el camí que s'ha de recórrer és disposar d'un quadre de comandament. Aquest quadre de comandament indicarà com hem d'actuar en cada cas, quina àrea de gestió ha de dur a terme els treballs pertinents, com hem de mesurar els resultats, quin nivell de prioritització té cada actuació per a conèixer la urgència de la seua execució, etc.

Per tant, ens trobem davant una estratègia construïda per a aconseguir els ODS que fins ara s'estaven descurant o que, malgrat haver començat amb els treballs per a la seua consecució, no s'havien albirat els resultats esperats. Amb l'ús d'aquesta eina, l'Ajuntament de Canals disposarà d'informació real de la situació del municipi que hi atorga una major capacitat de reacció davant les desviacions o un altre tipus de problemes. El quadre de comandament marcarà desviacions d'objectius en l'àmbit global.

L'equip de govern de Canals serà l'encarregat d'utilitzar les dades que proporciona el següent quadre de comandament, per a així poder planificar les seues estratègies i dissenyar les tàctiques necessàries per a aconseguir els objectius plantejats. Com que, després del pas del temps i l'aplicació de l'estratègia marcada per aquesta eina, poden anar sorgint noves necessitats o produint-se canvis en la realitat de Canals, aquesta eina serà modificable per l'Ajuntament.





SELLO
Registrado el 03/05/2022
Nº de entrada 4471 / 2022

Pla Urbà d'Actuació Municipal Canals 2021-2027



• Llistat d'indicadors:

1. Eix d'urbanisme

1. Indicadors dels objectius urbanístics
 - 1.1. Nombre d'usuaris beneficiats per avantatges fiscals o rebaixa de l'IBI
 - 1.2. Nombre de Llicències d'Obra
 - 1.3. Evolució dels certificats d'eficiència energètica
 - 1.4. Nombre de persones informades
 - 1.5. Nombre de persones assessorades
 - 1.6. Informe d'auditoria energètica
 - 1.7. Establiment d'un ordre de prioritats en funció de l'informe d'auditoria
 - 1.8. Elaboració d'una estratègia d'inversions en instal·lació d'energies renovables
 - 1.9. Inversió municipal en projectes d'eliminació de barreres arquitectòniques
 - 1.10. Índex de satisfacció social en la percepció d'accessibilitat urbana
 - 1.11. Inversió municipal en projectes de conversió en zona de vianants de vials
 - 1.12. Inversió municipal en projectes d'eliminació de barreres arquitectòniques en edificis públics
 - 1.13. Superfície de camins per als vianants i ciclovies adaptats i sostenibles com a connectors paisatgístics
 - 1.14. Superfície de camins adaptats i sostenibles com a connectors paisatgístics
 - 1.15. Redacció del Pla de la gestió d'estacionaments.
 - 1.16. Superfície d'aparcaments condicionats amb criteris de la seua integració paisatgística.
 - 1.17. Redacció dels projectes de millora de les zones verdes
 - 1.18. Licitació i execució dels treballs proposats

2. Eix demogràfic i social

2. Indicadors dels objectius demogràfics i socials
 - 2.1. Nombre d'ajudes atorgades..
 - 2.2. Nombre de joves que demanen l'ajuda.
 - 2.3. Nombre de nous habitants al municipi.
 - 2.4. Nombre d'activitats realitzades.
 - 2.5. Nombre d'assistents a cada activitat.
 - 2.6. Nombre de dossiers entregats.
 - 2.7. Nombre d'accions realitzades.





SELLO
Registrado el 03/05/2022
Nº de entrada 4471 / 2022

Pla Urbà d'Actuació Municipal Canals 2021-2027



- 2.8. Nombre de grups creats.
- 2.9. Nombre d'assistents a cada grup.
- 2.10. Nombre d'accions de sensibilització, conscienciació i prevenció realitzades.

3. Eix de promoció econòmica

- 3. Indicadors dels objectius de promoció econòmica
 - 3.1. Nombre d'accions realitzades.
 - 3.2. Nombre de comerços beneficiats.
 - 3.3. Nombre de persones incloses en el grup/l·lista de difusió..
 - 3.4. Nombre de nous joves empleats.
 - 3.5. Nombre de joves assistents a les formacions.

4. Eix mediambiental

- 4. Indicadors dels objectius mediambientals
 - 4.1. Coordenades de la ubicació de l'estació de qualitat de l'aire.
 - 4.2. Nombre de paràmetres analitzats.
 - 4.3. Quantitat reduïda de l'IBI.
 - 4.4. Reducció del consum anual d'energia primària (kWh/any) i de gasos d'efecte hivernacle (Tones CO₂/any) en comparació als anys anteriors a la seua instal·lació.
 - 4.5. Nombre de campanyes/jornades realitzades.
 - 4.6. Nombre d'assistents.
 - 4.7. Nombre d'estacions de bicicletes o patinets públics instal·lades.
 - 4.8. Nombre d'usuaris.
 - 4.9. Nombre de vehicles elèctrics adquirits.
 - 4.10. Nombre de demandants d'informació.
 - 4.11. Nombre de bancs de terres creats.
 - 4.12. Nombre de cursos realitzats.
 - 4.13. Nombre d'ajudes destinades.
 - 4.14. Número de productors ecològics registrats a la CAECV (Comité d'Agricultura Ecològica de la Comunitat Valenciana)
 - 4.15. Nombre de noves instal·lacions d'energies renovables en vivendes particulars.





SELLO
Registrado el 03/05/2022
Nº de entrada 4471 / 2022

Pla Urbà d'Actuació Municipal Canals 2021-2027



- 4.16. Nombre d'Oficines Verdes creades.
- 4.17. Nombre d'òrgans de participació creats.
- 4.18. Nombre d'informes d'avaluació realitzats.
- 4.19. Nombre d'auditories sonores i/o mapes de sorolls realitzats.
- 4.20. Nombre de descàrregues de les apps.

5. Eix cultural i turístic

- 5. Indicadors dels objectius culturals i turístics
 - 5.1. Nombre de visites guiades realitzades anualment.
 - 5.2. Nombre d'assistents.
 - 5.3. Senyals reparats.
 - 5.4. Nombre de nous senyals instal·lats.
 - 5.5. Constitució de la pàgina web turística.
 - 5.6. Nombre de visualitzacions anuals.
 - 5.7. Nombre de publicacions mensuals.
 - 5.8. Creació del calendari de contingut.
 - 5.9. Nombre d'interaccions en les xarxes socials.
 - 5.10. Nombre d'experiències gastronòmiques.





**Pla Urbà d'actuació Municipal
Canals
2021-2027**



1. Eix d'urbanisme

1. Objectiu general: Reducció de la dependència energètica i de les emissions de CO₂			
1.1. Objectiu específic: Fomentar la rehabilitació del parc edificat residencial i terciari a les noves necessitats de demanda energètica			
1.1.1. Línia d'actuació: Reduir les taxes d'IBI als veïns que inverteixen en rehabilitació energètica dels seus immobles			
ODS	INDICADORS	ÀREA DE GESTIÓ	PRIORITZACIÓ
1, 3, 7, 11, 12, 13	1.1	Àrea d'urbanisme	Alta
1.1.2. Línia d'actuació: Fomentar la rehabilitació del parc edificat residencial i terciari mitjançant la informació i l'assessorament al ciutadà			
ODS	INDICADORS	ÀREA DE GESTIÓ	PRIORITZACIÓ
1, 3, 7, 11, 12, 13	1.2, 1.3, 1.4	Àrea d'urbanisme	Mitjana
1.2. Objectiu específic: Augmentar i fomentar l'ús d'energies renovables en els edificis públics			
1.2.1. Línia d'actuació: Impulsar una auditoria energètica en edificis públics per a abordar la instal·lació d'energies renovables			
ODS	INDICADORS	ÀREA DE GESTIÓ	PRIORITZACIÓ
1, 3, 7, 11, 12, 13	1.6, 1.7, 1.8	Àrea d'urbanisme	Mitjana





**Pla Urbà d'actuació Municipal
 Canals
 2021-2027**



1.2.2. Línia d'actuació: Instal·lar sistemes per a la utilització d'energies renovables en els edificis públics			
ODS	INDICADORS	ÀREA DE GESTIÓ	PRIORITZACIÓ
1, 3, 7, 11, 12, 13	1.2	Àrea d'urbanisme	Mitjana

2. Objectiu general: Millora de l'accessibilitat en edificis i instal·lacions públiques de Canals.			
2.1. Objectiu específic: Adaptació de voreres i elements urbans per a millorar les condicions d'accessibilitat			
2.1.1. Línia d'actuació: Eliminació de les barreres arquitectòniques de l'entorn urbà.			
ODS	INDICADORS	ÀREA DE GESTIÓ	PRIORITZACIÓ
3, 5, 9, 11	1.9, 1.10	Àrea d'urbanisme	Mitjana
2.2. Objectiu específic: Execució d'obres en vials per a transformar-los en zones d'ús per als vianants			
2.2.1. Línia d'actuació: Conversió en zona de vianants dels espais públics més significatius de Canals des del punt de vista de la seua rendibilitat social.			
ODS	INDICADORS	ÀREA DE GESTIÓ	PRIORITZACIÓ
3, 5, 9, 11	1.10, 1.11	Àrea d'urbanisme	Mitjana
2.3. Objectiu específic: Millores en l'accessibilitat a edificis i instal·lacions públiques			
2.3.1. Línia d'actuació: Elaborar un estudi de millora de l'accessibilitat en els edificis públics			





SELO
Registrado el 03/05/2022
Nº de entrada 4471 / 2022

**Pla Urbà d'actuació Municipal
Canals
2021-2027**



ODS	INDICADORS	ÀREA DE GESTIÓ	PRIORITZACIÓ
3, 5, 9, 11	1.10, 1.12	Àrea d'urbanisme	Alta





**Pla Urbà d'actuació Municipal
 Canals
 2021-2027**



3. Objectiu general: Millora en la gestió del trànsit i la mobilitat urbana adaptada a les necessitats reals i potencials de la població de Canals.			
3.1. Objectiu específic: Estructurar una xarxa de camins per als vianants i ciclovies segures, respectuoses amb l'entorn agrícola i repobla			
3.1.1. Línia d'actuació: Millorar l'accés des de les zones urbanes cap a l'espai agrícola i les serres del terme com a zona de passeig i esplai			
ODS	INDICADORS	ÀREA DE GESTIÓ	PRIORITZACIÓ
3, 5, 9, 11	1.13	Àrea d'urbanisme	Mitjana
3.1.2. Línia d'actuació: Executar connectors verds des de les places i espais públics en direcció al territori agrícola i fluvial.			
ODS	INDICADORS	ÀREA DE GESTIÓ	PRIORITZACIÓ
3, 5, 9, 11	1.14	Àrea d'urbanisme	Mitjana





SELO
Registrado el 03/05/2022
Nº de entrada 4471 / 2022

**Pla Urbà d'actuació Municipal
Canals
2021-2027**



4. Objectiu general: Creació i recuperació de zones verdes en l'entorn urbà			
4.1. Objectiu específic: Execució o millora de zones verdes, parcs o jardins en l'entorn urbà			
4.1.1. Línia d'actuació: Planificar una nova estructura verda urbana connectada amb el seu entorn.			
ODS	INDICADORS	ÀREA DE GESTIÓ	PRIORITZACIÓ
3, 8, 9, 11	1.17, 1.18	Àrea d'urbanisme	Mitjana





SELO
Registrado el 03/05/2022
Nº de entrada 4471 / 2022

**Pla Urbà d'actuació Municipal
Canals
2021-2027**



2. Eix demogràfic i social

5. Objectiu general: Frenar la despoblació i l'envelliment			
5.1. Objectiu específic: Convertir Canals en un municipi atractiu per als joves.			
5.1.1. Línia d'actuació: Oferir ajudes de primera vivenda per als joves que decidisquen independitzar-se en Canals.			
ODS	INDICADORS	ÀREA DE GESTIÓ	PRIORITZACIÓ
1, 10	2.1, 2.2, 2.3	Àrea de economia i Àrea de Societat i Cultura	Alta





SELO
Registrado el 03/05/2022
Nº de entrada 4471 / 2022

**Pla Urbà d'actuació Municipal
Canals
2021-2027**



6. Objectiu general: Promoure i fomentar un millor estil de vida en la població.			
6.1. Objectiu específic: Dotar de les ferramentes i coneixements necessari per una major qualitat de vida.			
6.1.1. Línia d'actuació: Organitzar i promocionar activitats orientades al benestar de la tercera edat.			
ODS	INDICADORS	ÀREA DE GESTIÓ	PRIORITZACIÓ
3, 4, 10, 11	2.4, 2.5	Àrea responsable Coordinació Administrativa, Servicis de Benestar Social i Govern Obert, i Àrea responsable de Societat i Cultura	Mitjana





**Pla Urbà d'actuació Municipal
 Canals
 2021-2027**



7. Objectiu general: Construir una societat solidària, igualitària i inclusiva.			
7.1. Objectiu específic: Facilitar la integració, amigable i inclusiva, dels nous residents de la població.			
7.1.1. Línia d'actuació: Recepció, acollida i acompanyament dels nous residents per informar-los sobre els serveis, recursos i activitats del municipi.			
ODS	INDICADORS	ÀREA DE GESTIÓ	PRIORITZACIÓ
4, 10	2.6, 2.7	Àrea responsable Coordinació Administrativa, Serveis de Benestar Social i Govern Obert, i Àrea responsable de Societat i Cultura	Baixa
7.1.2. Línia d'actuació: Creació de grups d'aprenentatge del castellà i valencià per a aquelles persones que provenen d'altres països/CCAA on no es parle castellà/valencià.			
ODS	INDICADORS	ÀREA DE GESTIÓ	PRIORITZACIÓ
4, 10	2.8, 2.9	Àrea responsable Coordinació Administrativa, Serveis de Benestar Social i Govern Obert, i Àrea responsable de Societat i Cultura	Baixa
7.2. Objectiu específic: Conscienciació i sensibilització sobre les diferents formes de discriminació i desigualtat			
7.2.1. Línia d'actuació: Desenvolupar campanyes i tallers de sensibilització.			
ODS	INDICADORS	ÀREA DE GESTIÓ	PRIORITZACIÓ
4, 10	2.10	Àrea responsable Coordinació Administrativa, Serveis de Benestar Social i Govern Obert, i Àrea responsable de Societat i	Alta





SELLO
Registrado el 03/05/2022
Nº de entrada 4471 / 2022

**Pla Urbà d'actuació Municipal
Canals
2021-2027**



		Cultura	
--	--	---------	--





SELLO
Registrado el 03/05/2022
Nº de entrada 4471 / 2022

**Pla Urbà d'actuació Municipal
Canals
2021-2027**



3. Eix de promoció econòmica

8. Objectiu general: Impulsar el desenvolupament econòmic municipal			
8.1. Objectiu específic: Donar suport al teixit empresarial local			
8.1.1. Línia d'actuació: Promocionar el comerç i el consum de productes en establiments de proximitat			
ODS	INDICADORS	ÀREA DE GESTIÓ	PRIORITZACIÓ
3, 8, 10, 12	3.1, 3.2	Àrea responsable d'Economia, i Àrea responsable de Societat i Cultura.	Alta





**Pla Urbà d'actuació Municipal
 Canals
 2021-2027**



9. Objectiu general: Previndre la desigualtat econòmica dels joves a causa de la desocupació			
9.1. Objectiu específic: Augmentar la contractació juvenil mitjançant processos de millora.			
9.1.1. Línia d'actuació: Creació d'un grup de WhatsApp o llista de difusió amb els interessats per a informar de llocs de treball disponibles.			
ODS	INDICADORS	ÀREA DE GESTIÓ	PRIORITZACIÓ
1, 8, 10	3.3, 3.4	Àrea responsable d'Economia, y Àrea responsable de Societat i Cultura.	Alta
9.1.2. Línia d'actuació: Realització de xarrades o cursos de formació per a joves sobre com elaborar un primer currículum, cartes de presentació, perfils en xarxes socials laborals, etc.			
ODS	INDICADORS	ÀREA DE GESTIÓ	PRIORITZACIÓ
1, 8, 10	3.4, 3.5	Àrea responsable d'Economia, i Àrea responsable de Societat i Cultura.	Alta





SELO
Registrado el 03/05/2022
Nº de entrada 4471 / 2022

**Pla Urbà d'actuació Municipal
Canals
2021-2027**



4. Eix mediambiental

10. Objectiu general: Controlar la qualitat atmosfèrica del municipi			
10.1. Objectiu específic: Instal·lar una estació per al control sobre la qualitat de l'aire en el municipi de Canals.			
10.1.1. Línia d'actuació: Seleccionar una zona apta per a la instal·lació d'una estació en el municipi.			
ODS	INDICADORS	ÀREA DE GESTIÓ	PRIORITZACIÓ
3	4.1, 4.2	Medi ambient	Mitjana





**Pla Urbà d'actuació Municipal
 Canals
 2021-2027**



11. Objectiu general: Fomentar la mobilitat sostenible.			
11.1. Objectiu específic: Disminuir l'ús innecessari del vehicle privat en el terme municipal i rodalies.			
11.1.1. Línia d'actuació: Instal·lació de bicicletes públiques o patinets elèctrics públics.			
ODS	INDICADORS	ÀREA DE GESTIÓ	PRIORITZACIÓ
7, 11, 12, 13	4.7, 4.8	Medi ambient	Alta
11.2. Objectiu específic: Augmentar l'ús compartit del vehicle privat.			
11.2.1. Línia d'actuació: Campanyes per a donar a conèixer i fomentar l'ús d'apps mòbil per a compartir el vehicle privat (carsharing, carpooling).			
ODS	INDICADORS	ÀREA DE GESTIÓ	PRIORITZACIÓ
11, 12, 13	4.5, 4.6, 4.8, 4.20	Medi Ambient	Alta
11.3. Objectiu específic: Augmentar l'ús del vehicle elèctric.			
11.3.1. Línia d'actuació: Adquisició de vehicles elèctrics en la brigada municipal.			
ODS	INDICADORS	ÀREA DE GESTIÓ	PRIORITZACIÓ
7, 11, 12, 13	4.9	Medi Ambient	Mitjana





SELLO
Registrado el 03/05/2022
Nº de entrada 4471 / 2022

**Pla Urbà d'actuació Municipal
Canals
2021-2027**



12. Objectiu general: Incrementar l'ús de les energies renovables			
12.1. Objectiu específic: Conscienciar sobre l'ús de les energies renovables perquè els veïns decidisquen fer-ne ús de les mateixes.			
12.1.1. Línia d'actuació: Campanyes de sensibilització, formació i assessorament sobre l'ús d'energies renovables.			
ODS	INDICADORS	ÀREA DE GESTIÓ	PRIORITZACIÓ
7, 12, 13	4.4, 4.5, 4.6, 4.10, 4.15	Medi ambient	Mitjana





**Pla Urbà d'actuació Municipal
 Canals
 2021-2027**



13. Objectiu general: Potenciar l'agricultura ecològica al municipi.			
13.1. Objectiu específic: Posar en producció totes les terres del terme municipal.			
13.1.1. Línia d'actuació: Creació d'un banc de terres.			
ODS	INDICADORS	ÀREA DE GESTIÓ	PRIORITZACIÓ
2, 8, 12	4.11, 4.14	Medi Ambient	Alta
13.2. Objectiu específic: Fomentar la sensibilització i formació en agricultura ecològica.			
13.2.1. Línia d'actuació: Realitzar cursos de formació i assessorament en matèria d'agricultura ecològica entre els agricultors del municipi.			
ODS	INDICADORS	ÀREA DE GESTIÓ	PRIORITZACIÓ
2, 8, 12	4.6, 4.10, 4.12, 4.14	Medi Ambient	Mitjana
13.3. Objectiu específic: Subvencionar la transició de l'agricultura del municipi cap a un model sostenible.			
13.3.1. Línia d'actuació: Programa d'ajudes municipals a agricultors particulars per a facilitar la transició cap a l'agricultura ecològica.			
ODS	INDICADORS	ÀREA DE GESTIÓ	PRIORITZACIÓ
2, 8, 12	4.13, 4.14	Medi Ambient	Mitjana
13.3.2. Línia d'actuació: Bonificacions fiscals per a aquells agricultors que realitzen practiques sostenibles en els seus cultius.			





**Pla Urbà d'actuació Municipal
Canals
2021-2027**



ODS	INDICADORS	ÀREA DE GESTIÓ	PRIORITZACIÓ
2, 8, 12	4.3, 4.14	Medi Ambient	Alta

14. Objectiu: Potenciar les pràctiques sostenibles entre les empreses del municipi.

14.1. Objectiu específic: Proporcionar informació i assessorament a les empreses en matèria de sostenibilitat.

14.1.1. Línia d'actuació: Creació d'una Oficina Verda amb la finalitat de ser un punt d'assessorament i guia per a les empreses del municipi que vulguen implementar pràctiques sostenibles dins dels seus processos productius.

ODS	INDICADORS	ÀREA DE GESTIÓ	PRIORITZACIÓ
9, 12	4.10, 4.16	Medi Ambient	Alta

14.2. Objectiu específic: Bonificacions fiscals o subvencions per a les empreses que implementen pràctiques sostenibles en els seus processos

14.2.1. Línia d'actuació: Bonificacions en l'IBI, o en l'IAE o en el IVTM.

ODS	INDICADORS	ÀREA DE GESTIÓ	PRIORITZACIÓ
9, 12	4.3, 4.13	Medi Ambient	Alta





**Pla Urbà d'actuació Municipal
 Canals
 2021-2027**



15. Objectiu general: Augmentar considerablement l'ús eficient dels recursos hídrics en tots els sectors.			
15.1. Objectiu específic: Avaluar la despesa municipal d'aigua per part de l'ajuntament per a així poder dur a terme les actuacions corresponents.			
15.1.1. Línia d'actuació: Portar un seguiment de la despesa municipal a través d'informes de l'empresa externa gestora, augmentant així la coordinació entre totes dues entitats.			
ODS	INDICADORS	ÀREA DE GESTIÓ	PRIORITZACIÓ
6	4.18	Medi ambient	Alta
15.2. Objectiu específic: Sensibilitzar i conscienciar a la població en la importància de fer un ús sostenible de l'aigua.			
15.2.1. Línia d'actuació: Organització de jornades d'informació sobre l'ús sostenible de l'aigua, enfocades tant a la població com a la indústria i als agricultors.			
ODS	INDICADORS	ÀREA DE GESTIÓ	PRIORITZACIÓ
6	4.5, 4.6	Medi ambient	Mitjana
15.3. Objectiu específic: Fomentar la participació de la ciutadania en la millora de la gestió de l'aigua i el sanejament.			
15.3.1. Línia d'actuació: Crear uns òrgans de participació ciutadana que permeten als veïns prendre partit en la gestió dels usos de l'aigua del municipi.			
ODS	INDICADORS	ÀREA DE GESTIÓ	PRIORITZACIÓ





**Pla Urbà d'actuació Municipal
Canals
2021-2027**



6, 11	4.10, 4.17	Medi Ambient	Baixa
-------	------------	--------------	-------

16. Objectiu: Controlar la qualitat acústica local.			
16.1. Objectiu específic: Avalor la contaminació acústica actual.			
16.1.1. Línia d'actuació: Realitzar una auditoria ambiental sonora i un mapa de soroll.			
ODS	INDICADORS	ÀREA DE GESTIÓ	PRIORITZACIÓ
3, 11	4.19	Medi ambient	Alta





**Pla Urbà d'actuació Municipal
 Canals
 2021-2027**



5. Eix cultural i turístic

17.Objectiu general: Enfortir la imatge turística millorant l'oferta, les instal·lacions i els serveis ja existents.			
17.1. Objectiu específic: Aportar informació útil per a la interpretació dels monuments i llocs d'interés.			
17.1.1. Línia d'actuació: Organitzar visites guiades.			
ODS	INDICADORS	ÀREA DE GESTIÓ	PRIORITZACIÓ
8 i 11	5.1, 5.2	Àrea de turisme	Mitjana
17.1.2. Línia d'actuació: Adequar i instal·lar senyals i panells turístics dels llocs d'interés.			
ODS	INDICADORS	ÀREA DE GESTIÓ	PRIORITZACIÓ
8 i 11	5.3, 5.4	Àrea de turisme	Alta
17.1.3. Línia d'actuació: Crear una pàgina web turística.			
ODS	INDICADORS	ÀREA DE GESTIÓ	PRIORITZACIÓ
8 i 11	5.5, 5.6, 5.7	Àrea de turisme	Baixa





SELO
Registrado el 03/05/2022
Nº de entrada 4471 / 2022

**Pla Urbà d'actuació Municipal
Canals
2021-2027**



18.Objectiu general: Dinamitzar el sector turístic de la localitat i el seu teixit comercial i empresarial.			
18.1. Objectiu específic: Desenvolupar mecanismes d'actuació que permeten enfortir l'oferta turística del destí.			
18.1.1. Línia d'actuació: Oferir productes turístics experiencials que potencien la cultura del municipi.			
ODS	INDICADORS	ÀREA DE GESTIÓ	PRIORITZACIÓ
8 i 11	5.2, 5.10	Àrea de turisme	Mitjana





SELO
 Registrado el 03/05/2022
 Nº de entrada 4471 / 2022

**Pla Urbà d'actuació Municipal
 Canals
 2021-2027**



19.Objectiu general: Augmentar la notorietat de Canals en el mapa turístic de la comarca.			
19.1. Objectiu específic: Fer un ús estratègic de les xarxes socials d'interés.			
19.1.1. Línia d'actuació: Desenvolupament d'un calendari de continguts.			
ODS	INDICADORS	ÀREA DE GESTIÓ	PRIORITZACIÓ
8 i 11	5.6, 5.7, 5.8, 5.9	Àrea de turisme i comunicació	Mitjana





SELLO
Registrado el 03/05/2022
Nº de entrada 4471 / 2022

Pla Urbà d'Actuació Municipal Canals 2021-2027



Activitat 2. Seguiment i control

Per a una correcta avaluació de l'execució del PUAM per al municipi de Canals, és necessari disposar d'una metodologia de seguiment i control que permeti obtenir informació fiable de l'estat d'avanç i que al seu torn facilite el control per part dels òrgans de govern, així com la readaptació de la planificació estratègica davant nous escenaris.

El sistema de seguiment i control d'aquest Pla, serà dirigit per l'Ajuntament de Canals, per la qual cosa es recomana la creació d'una Comissió de Seguiment (línia d'actuació 7.1.1), on es troben representades totes les àrees de gestió de l'Ajuntament i la ciutadania per a facilitar una major entesa entre totes dues parts.

Es tindrà, com a principals eines per a seguir l'estratègia marcada en aquest PUAM, el quadre de comandament (Activitat 1. Actuacions que cal desenvolupar, FASE 4. DESENVOLUPAMENT DEL PUAM I CONTROL) i la informació sobre les línies estratègiques aportades en l'Activitat 1. Establir línies d'actuació, FASE 3. PLA D'IMPLEMENTACIÓ.

El quadre de comandament és el mitjà seleccionat per a definir les pautes que cal seguir en el compliment de la nostra estratègia transversal. Aquest quadre de comandament ens proporciona informació sobre els objectius generals i específics i les línies d'actuació que seguirem per a dur-los a terme. Per a cada línia estratègica s'indica la seua materialització, els indicadors per a mesurar el seu grau de compliment, l'àrea del consistori encarregada de la seua gestió i el seu nivell de prioritització.

El nivell de prioritització ha sigut indicat mitjançant tres nivells: alt, mitjà i baix. El nivell de prioritització alt ens indica una actuació que s'ha de dur a terme durant els anys 2022 i 2023, el nivell de prioritització mitjà ens indica una actuació que s'ha de materialitzar durant els anys 2024 i 2025, finalment, el nivell de prioritització baix indica actuacions que han de ser dutes a terme durant els anys 2026 i 2027.

Del seguiment anual, del qual donen compte les persones responsables de cada àrea de gestió dependrà el grau d'avanç de les accions i en conseqüència l'avanç de les diferents línies estratègiques. És per això que la figura de la Comissió de Seguiment és un pilar fonamental en el seguiment del pla.

A continuació es mostra una proposta per a dur a terme un correcte seguiment de l'execució:

Elaboració de Plans d'Acció anuals pels responsables assignats a cadascuna de les línies estratègiques del Pla. L'elaboració d'aquests es produirà durant els dos primers mesos de cada any. En aquests





SELLO
Registrado el 03/05/2022
Nº de entrada 4471 / 2022

Pla Urbà d'Actuació Municipal Canals 2021-2027



s'expressaran els compromisos que adquireixen en les accions que es troben sota la seua responsabilitat.

Durant l'elaboració d'aquests Plans d'Acció anuals, es podran proposar canvis de denominació de les accions o proposar accions noves que complementen les existents i ajuden a materialitzar l'objectiu en el qual s'insereixen. En tal cas, els responsables han de comunicar-ho perquè siguen incorporades al PUAM.

Elaboració d'Informes de Seguiment. Els responsables assignats a cada línia informaran, en els dos primers mesos de cada any, de les actuacions realitzades en cadascuna de les seues accions l'any anterior.

Creació d'un Consell de Veïns on es trobe representada la població de Canals. Aquest Consell permetrà una major comunicació dels interessos dels ciutadans al Consistori, evidenciant les necessitats reals sobre les quals és indispensable actuar.

Celebració de Reunions de Seguiment del Pla. Amb motiu de mantindre la filosofia de participació i transparència que caracteritza l'elaboració del PUAM, es proposa el manteniment de reunions periòdiques amb les diferents àrees de l'Ajuntament. També es proposa la celebració de reunions periòdiques amb el Consell de Veïns.

Sobre la base de la informació continguda en els diferents informes i reunions, l'Equip de Govern, establirà periòdicament les prioritats immediates i decidirà les accions correctores que siguen necessàries per a l'execució correcta del PUAM.

Al seu torn, es recomana realitzar permanentment una comunicació i difusió de l'execució del Pla. Aquesta haurà de ser comunicada als diferents grups d'interés del municipi de Canals a través de les diferents eines de difusió.

Aquest PUAM és una eina d'anàlisi i gestió que conté una proposta contrastada amb les autoritats municipals, amb el necessari coneixement i suport per part de la ciutadania. De manera que, es presenta com una eina oberta i modificable d'ús en la qual es poden contemplar noves consideracions.





SELLO
Registrado el 03/05/2022
Nº de entrada 4471 / 2022

Pla Urbà d'Actuació Municipal Canals 2021-2027



ANNEX I. PLA DE PARTICIPACIÓ SOCIAL

1. Introducció

El procés de disseny i elaboració del Pla Urbà d'Actuació Municipal de Canals s'ha concebut en si mateix com una eina participativa que permet alinear, des del principi, el municipi de Canals amb els Objectius de Desenvolupament Sostenible (ODS), concretament amb aquells que s'inclouen en l'ODS número 11.- "Ciutats i Comunitats Sostenibles" i número 16.- "Pau, Justícia i Institucions Sòlides". La participació ciutadana ha sigut, per tant, un eix transversal en l'elaboració de PUAM de Canals.

És cert que la situació d'excepcional anormalitat provocada per la pandèmia del COVID-19, ha condicionat part del treball planificat en l'àrea de participació ciutadana, especialment en la fase 3 del projecte de desenvolupament del Pla Urbà d'Actuació Municipal de Canals, com veurem més endavant.

Des del principi, l'Ajuntament de Canals ha buscat i facilitat el compromís del conjunt de la ciutadania amb el desenvolupament del PUAM, de manera que la voluntat corporativa d'alinear el municipi amb els Objectius de Desenvolupament Sostenible (ODS) i l'Agenda 2030 fora l'expressió viva, integrada i compartida de tots els agents socials i institucionals del municipi.

El compromís, la participació ciutadana i la integració de tots els agents socials locals s'ha incorporat a la metodologia de treball, tan per a la fase d'anàlisi i diagnòstic de la situació de Canals, com per a la fase de disseny estratègic (identificació d'estratègies i línies d'actuació) i per descomptat, per a la posterior implementació i avaluació del Pla. D'altra banda, l'Ajuntament de Canals s'alinea amb els ODS des de l'inici, i ha contemplat la participació ciutadana com un factor imprescindible del bon govern municipal, per dues raons. En primer lloc, per ser un factor clau perquè el treball municipal responga de manera directa a les necessitats i a les expectatives dels seus ciutadans. En segon lloc, la participació ciutadana és imprescindible perquè els ciutadans coneguen i compreguen els principals problemes i desafiaments de la gestió municipal.

Aquesta retroalimentació entre el govern local i la seua població, a través de mecanismes estructurats de participació ciutadana, millora i consolida en l'àmbit municipal processos interns fonamentals des de la perspectiva dels ODS, com pot veure's en la següent imatge.





SELLO
Registrado el 03/05/2022
Nº de entrada 4471 / 2022

Pla Urbà d'Actuació Municipal Canals 2021-2027



Il·lustració 37. Participació ciutadana municipal i processos interns als quals afecta des de la perspectiva dels ODS.



Font: Elaboració pròpia.

Amb aquest pla de participació ciutadana, l'Ajuntament de Canals introdueix al seu Pla Urbà d'Actuació Municipal una eina que hi facilita l'obtenció del consens i la legitimitat democràtica suficient per a desplegar i concentrar els esforços, els recursos i les voluntats de tots els agents socials municipals en l'assoliment de les grans línies d'actuació identificades en el PUAM, que són les que hi permetran alinear el futur del municipi de Canals amb les expectatives de l'Agenda 2030.





SELLO
Registrado el 03/05/2022
Nº de entrada 4471 / 2022

Pla Urbà d'Actuació Municipal Canals 2021-2027



2. Participants. Mapa d'agents

El criteri fonamental del Pla de Participació Social de Canals ha sigut generar mecanismes de participació a tres nivells. D'una banda, mecanismes de participació interna (membres de l'Ajuntament, tan de l'àmbit tècnic, com a polític), mecanismes de participació externa per als ciutadans i el teixit associatiu de Canals.

Per a cadascun d'aquests nivells s'han definit eines de participació específiques. D'aquesta manera, en el present Pla s'han considerat agents interessats els següents:

- Membres del Consistori
- Ciutadans

3. Objectius

Abans de continuar, cal especificar que el present Pla de Participació Social, no pretén substituir a un pla de caràcter general sobre la participació ciutadana en el municipi. És cert que el seu àmbit d'actuació, la metodologia, alguns objectius i les seues parts interessades pogueren ser els mateixos que un Pla Municipal de Participació Ciutadana, però la veritat és que els objectius del pla ací desenvolupat estan circumscrits al procés d'elaboració, aprovació i implementació del PUAM de Canals.

Així, els dos grans objectius generals per als quals s'ha dissenyat aquest Pla de Participació Social són:

- Crear un procés que facilite la màxima informació i participació dels ciutadans del municipi en l'elaboració del PUAM de Canals.
- Articular mecanismes i/o eines que garantisquen el consens i el compromís de la societat civil de Canals respecte dels objectius del PUAM.





SELLO
Registrado el 03/05/2022
Nº de entrada 4471 / 2022

Pla Urbà d'Actuació Municipal Canals 2021-2027



4. Eines de participació i implementació del Pla

En el disseny i l'elaboració del PUAM de Canals, s'han utilitzat diferents eines de participació, segons la fase en la qual es trobava aquest procés i l'objectiu pretés.

En tot cas, s'ha procurat que totes les eines i accions realitzades incorporaren una doble perspectiva que fera possible l'abast dels objectius generals definits; màxima participació, d'una banda, i màxim consens/compromís, d'altra banda.

Les eines emprades en aquest Pla han sigut les que es descriuen a continuació:

1) Accions d'informació i comunicació

La participació passa inevitablement, i en primer lloc, per accions informatives i de comunicació dirigides al fet que els ciutadans i la resta d'agents socials sàpiguen:

- Què és un PUAM
- Per a què l'Ajuntament ha decidit realitzar en la seua població aquest Pla
- Com es realitzarà el Pla
- Quin calendari, a grans trets, se seguirà per a la seua elaboració
- Quin és el paper que s'atribueix en aquest procés d'elaboració a la ciutadania en general i, de forma més concreta, als agents socials

Aquestes accions d'informació i comunicació, a més s'han de realitzar i programar per a les diferents fases del procés. Per tant, la informació i la comunicació seran:

- D'inici. Té com a objectiu informar els agents socials que es farà, en el sentit abans explicat, captar l'interés de les parts interessades i provocar les expectatives necessàries per a generar compromisos.
- De procés. Pretén mantindre l'interés dels diferents agents socials municipals informant de les accions que es van realitzant en les fases del procés d'elaboració del Pla, fent especial referència als processos participatius com, per exemple, reunió, enquestes, etc.
- Final. Informar, comunicar i exposar al públic l'informe final del Pla.
- Avaluativa. Transmetre informació i comunicar les accions i els assoliments que es van obtenint a mesura que s'executa en el temps el PAUM.

A l'efecte d'informació i comunicació, l'Ajuntament de Canals utilitza fonamentalment la pàgina web i algunes xarxes socials com Facebook.





SELLO
Registrado el 03/05/2022
Nº de entrada 4471 / 2022

Pla Urbà d'Actuació Municipal Canals 2021-2027



2) Reunions/entrevistes

Per a la realització del present PUAM s'han tingut diferents entrevistes i reunions amb personal de la corporació municipal, algunes d'aquestes per mitjans telefònics. La finalitat d'aquestes entrevistes i/o reunions ha sigut diferent segons la fase de desenvolupament del PUAM. De manera genèrica, les reunions dutes a terme han sigut:

- Reunió de consens. Reunió inicial per a establir el consens necessari respecte dels objectius, metodologies, calendari i resultats esperats.
- Reunions/entrevistes de caràcter exploratori, informatiu i/o de validació. Al llarg del procés d'elaboració del Pla s'ha realitzat diferents reunions, tenint aquests diferents objectius:
 - o Recaptar informació integral del municipi sobre urbanisme, medi ambient, societat civil, comunicacions, activitats econòmiques, etc.
 - o Realitzar un inventari de recursos, plans, programes, serveis i actuacions realitzades per l'Ajuntament en les diferents àrees en els quals s'estructura el seu organigrama.
 - o Identificar les temàtiques o àrees d'intervenció més crítiques per a la corporació.
 - o Consensuar i validar les eines d'anàlisi utilitzades, per exemple, el qüestionaris per als agents socials.
 - o Consensuar els informes parcials realitzats per l'equip tècnic.

En conjunt, durant el disseny del PUAM s'han realitzat reunions generals de treball i entrevistes telefòniques per a temes més específics (urbanisme, medi ambient, etc.).

3) Enquestes/sondejos d'opinió

Les enquestes o sondejos d'opinió són eines metodològiques fonamentals per a introduir la perspectiva i la visió externa dels diferents agents socials municipals, a l'anàlisi i al diagnòstic sobre la realitat del municipi en totes les seues àrees.

A part de ser una font d'informació de primer ordre, les enquestes i sondejos ens faciliten una informació qualitativa molt valuosa que permet obtindre informació objectiva però també informació subjectiva (creences, opinions, valors...).

Per al PUAM es va dissenyar i es va utilitzar una enquesta de caràcter prospectiu realitzada al conjunt de ciutadans i al personal del consistori municipal. Aquesta prospecció es va realitzar mitjançant un qüestionari estructurat, amb preguntes tancades per a puntuar de l'un al cinc. Els resultats i la metodologia de les quals estan recollits en l'Activitat 2.





SELLO
Registrado el 03/05/2022
Nº de entrada 4471 / 2022

Pla Urbà d'Actuació Municipal Canals 2021-2027



Participació ciutadana de la FASE I. ANÀLISI DE LA SITUACIÓ ACTUAL.

En primer lloc, es van realitzar les enquestes al personal de l'Ajuntament per mitjans electrònics. De manera posterior es van efectuar les enquestes als ciutadans per mitjà dos canals, mitjans electrònics i de manera presencial.

La participació en aquesta prospecció els va permetre contribuir al PUAM identificant i reflectint en aquest, el que, per a ells, eren els principals problemes de Canals, els seus reptes més importants.

La informació obtinguda a través d'aquesta eina participativa s'ha integrat en el PUAM de Canals, concretament en l'anàlisi i diagnòstic de la FASE I. ANÀLISI DE LA SITUACIÓ ACTUAL; punt de partida per a la identificació i disseny de les estratègies municipals d'actuació.

4) Establiment de prioritats

Per a l'establiment de prioritats es va decidir elaborar un qüestionari en línia, amb les demandes més destacades en el primer procés de participació ciutadana del municipi de Canals.

Aquest mecanisme va permetre assegurar la participació dels ciutadans de Canals (veure Activitat 2. Establiment de prioritats per la ciutadania de la FASE III. PLA D'IMPLEMENTACIÓ I L'ANNEX III).

Per tant, podem afirmar que, el Pla de Participació Ciutadana, anteriorment descrit, s'ha desplegat d'acord al següent quadre d'execució, establert segons les fases del procés de treball del PUAM:

Taula 38. Implementació per fases del Pla de participació ciutadana.

Eines de participació	Posada en marxa	Anàlisi	Diagnòstic	Objectius	Disseny del pla d'acció	Aprovació
Comunicació						
Entrevistes/reunions						
Enquestes						
Enquesta prioritats						

Font: Elaboració pròpia.

Respecte a l'acord anterior, cal tindre en compte que, durant la fase de posada en marxa, s'han realitzat les accions inicials d'informació i comunicació per part de l'Ajuntament, així com la primera reunió de consens descrita en les eines.





SELLO
Registrado el 03/05/2022
Nº de entrada 4471 / 2022

Pla Urbà d'Actuació Municipal Canals 2021-2027



5. Avaluació del Pla de Participació Social

A l'efecte d'avaluació, el Pla de Participació Social de Canals considera tres tipus d'avaluació segons les diferents fases del procés de desenvolupament del PUAM. Aquestes tres classes d'avaluació són les anomenades d'inici, contínua i final.

S'han considerat aquestes tres modalitats d'avaluació com a necessàries i complementàries per a una valoració integral i objectiva, tan del procés de treball com dels resultats parcials i del resultat final obtingut.

1) Avaluació inicial

En aquest sentit, a l'inici del procés de planificació s'ha realitzat una avaluació inicial. Aquesta avaluació inicial, també coneguda com a "prognosi", ens permet fer un diagnòstic previ de les eines i mecanismes de participació ciutadana existents en el municipi abans d'iniciar el procés de treball.

També té valor predictiu, ja que permet predir determinades pautes de participació en l'àmbit municipal en funció de la cultura participativa existent en aquest moment, les eines utilitzades i les dinàmiques de participació generades.

2) Avaluació del procés

Aquest tipus d'avaluació es planteja de manera continua i tracta de garantir que el treball previst i els seus subprocessos més operatius s'estan realitzant de manera eficaç i eficient, garantint així de manera parcial el compliment dels objectius finals previstos.

Des del punt de vista del Pla de Participació Social de Canals, l'avaluació de processos realitzada ha consistit a verificar la utilització de les eines de participació previstes per a cada fase d'elaboració del PUAM, així com la seua contribució als objectius parcials també previstos (això significa que només s'han considerat aquelles actuacions efectivament realitzades i els resultats de les quals foren rellevants).

Com a part d'aquesta avaluació del procés, es consideren també les fases últimes de treball de disseny del PUAM, és a dir, les fases que corresponen a la seua aprovació i la seua presentació pública.





SELO
Registrado el 03/05/2022
Nº de entrada 4471 / 2022

Pla Urbà d'Actuació Municipal Canals 2021-2027



Taula 39. Avaluació del Pla de Participació Ciutadana.

Accions de participació realitzades	Inicial	De procés (contínua)	Final
Accions d'informació			
Enquestes			
Entrevistes/reunions			

Font: Elaboració pròpia.

3) Avaluació final

Per la seua part, l'avaluació final des de la perspectiva de la participació ciutadana, queda oberta a l'execució i la finalització del PUAM aprovat, sent contemplada aquesta participació com una de les línies estratègiques d'actuació municipal, i queda articulada formalment dins dels mecanismes d'avaluació i seguiment del mateix PUAM.





SELLO
Registrado el 03/05/2022
Nº de entrada 4471 / 2022

Pla Urbà d'Actuació Municipal Canals 2021-2027



ANEXO II. PROCÉS PARTICIPATIU DEL PUAM

A continuació es mostra l'enquesta empleada com a eina per a la consulta realitzada a la ciutadania de Canals.

Enquesta Pla Urbà d'Actuació Municipal de Canals / Encuesta Plan Urbano de Actuación Municipal de Canals

El Pla Urbà d'Actuació Municipal (PUAM) és un document que recull les línies d'actuació previstes en el municipi per a desenvolupar els Objectius de Desenvolupament Sostenible (ODS) recollits en l'Agenda 2030. Mitjançant la següent enquesta busquem conèixer la seua opinió sobre algunes àrees del municipi. D'aquesta forma podrem saber la seua opinió sobre quines febleses o mancances hi ha i contemplar-les al Pla Urbà d'Actuació Municipal (PUAM) de Canals. / El Plan Urbano de Actuación Municipal (PUAM) es un documento que recoge las líneas de actuación previstas en el municipio para desarrollar los Objetivos de Desarrollo Sostenible (ODS) recogidos en la Agenda 2030. Mediante la siguiente encuesta buscamos conocer su opinión sobre algunas áreas del municipio. De esta forma podremos saber su opinión sobre qué debilidades o carencias hay y contemplarlas en el Plan Urbano de Actuación Municipal (PUAM) de Canals.

Gènere / Género

- Dona / Mujer
- Home / Hombre
- No vull contestar / No quiero contestar

Edat / Edad

- 18 o menys anys / 18 o menos años
- De 19 a 24 anys / De 19 a 24 años
- De 25 a 34 anys / De 25 a 34 años
- De 35 a 44 anys / De 35 a 44 años
- De 45 a 54 anys / De 45 a 54 años
- De 55 a 64 anys / De 55 a 64 años
- 65 o més anys / 65 o más años





SELLO
Registrado el 03/05/2022
Nº de entrada 4471 / 2022

Pla Urbà d'Actuació Municipal Canals 2021-2027



Dedicació actual / Dedicación actual

- Estudiant / Estudiante
- Treballant / Trabajando
- Aturat/ada / En paro
- Jubilat/ada / Jubilado/a

Relació amb el municipi / Relación con el municipio

- Resident habitual / Residente habitual
- Resident esporàdic / Residente esporádico
- Relació per motiu laboral / Relación por motivo laboral

Pertany a alguna associació, ONG, club...? / ¿Pertenece a alguna asociación, ONG, club...?

- Sí
- No

En cas de que sí, quin? / En caso de que sí, ¿cuál?

Texto de respuesta corta

Quins aspectes de l'àrea urbana milloraria? (per exemple: incorporar carril bici, accessibilitat de voreres, arbrat, peatonalització de carrers/places...) / ¿Qué aspectos del área urbana mejoraría? (por ejemplo: incorporar carril bici, accesibilidad de aceras, arbolado, peatonalización de calles/plazas...)

Texto de respuesta larga





SELLO
Registrado el 03/05/2022
Nº de entrada 4471 / 2022

Pla Urbà d'Actuació Municipal Canals 2021-2027



En matèria de medi ambient, quines mesures hauria de prendre l'Ajuntament? (energia sostenible, recollida de residus...) / En materia de medio ambiente, ¿qué medidas tendría que tomar el Ayuntamiento? (energía sostenible, recogida de residuos...)

Texto de respuesta larga

I quant al sector educatiu i esportiu? / Y, ¿en cuanto al sector educativo y deportivo?

Texto de respuesta larga

La ciutadania és el pilar més important d'un municipi, en quins aspectes podria millorar l'Ajuntament la vida de les i els seus habitants? / La ciudadanía es el pilar más importante de un municipio, ¿en qué aspectos podría mejorar el Ayuntamiento la vida de las y sus habitantes?

Texto de respuesta larga

No tots els veïns i veïnes tenen les mateixes necessitats, ni facilitats. En matèria d'accessibilitat, què necessita Canals? (eixamplar voreres, senyals acústics...) / No todos los vecinos y vecinas tienen las mismas necesidades, ni facilidades. En materia de accesibilidad, que necesita Canals? (ensanchar aceras, señales acústicas...)

Texto de respuesta larga

En matèria econòmica i des del seu punt de vista, quines polítiques o estructures podrien ajudar al desenvolupament del municipi? / En materia económica y desde su punto de vista, ¿qué políticas o estructuras podrían ayudar al desarrollo del municipio?

Texto de respuesta larga





SELO
 Registrado el 03/05/2022
 Nº de entrada 4471 / 2022

Pla Urbà d'Actuació Municipal Canals 2021-2027




ODS EN EL MUNICIPI / ODS EN EL MUNICIPIO

En una escala de l'1 al 5, en la qual (1) és Molt dolenta i (5) Molt bona, puntue les següents característiques del municipi: / En una escala del 1 al 5, en la cual (1) es Muy mala y (5) Muy buena, puntúe las siguientes características del municipio:



El nivell econòmic de la població és... / El nivel económico de la población es...

	1	2	3	4	5	
Molt dolent / Muy malo	<input type="radio"/>	<input type="radio"/>	<input type="radio"/>	<input type="radio"/>	<input type="radio"/>	Molt bo / Muy bueno




La fortalesa econòmica local és... / La fortaleza económica local es...

	1	2	3	4	5	
Molt dolenta / Muy mala	<input type="radio"/>	<input type="radio"/>	<input type="radio"/>	<input type="radio"/>	<input type="radio"/>	Molt bona / Muy buena



Les oportunitats per a trobar treball en el municipi són... / Las oportunidades para encontrar trabajo en el municipio son...

	1	2	3	4	5	
Molt dolentes / Muy malas	<input type="radio"/>	<input type="radio"/>	<input type="radio"/>	<input type="radio"/>	<input type="radio"/>	Molt bones / Muy buenas



Els serveis d'atenció a persones en situació d'atur són... / Los servicios de atención a personas en situación de paro son...

	1	2	3	4	5	
Molt dolents / Muy malos	<input type="radio"/>	<input type="radio"/>	<input type="radio"/>	<input type="radio"/>	<input type="radio"/>	Molt bons / Muy buenos





SELLO
 Registrado el 03/05/2022
 Nº de entrada 4471 / 2022

Pla Urbà d'Actuació Municipal Canals 2021-2027



L'oferta de cursos per a treballadors en actiu és... / La oferta de cursos para trabajadores en activo es...

	1	2	3	4	5	
Molt dolenta / Muy mala	<input type="radio"/>	<input type="radio"/>	<input type="radio"/>	<input type="radio"/>	<input type="radio"/>	Molt bona / Muy buena

Les oportunitats d'incorporació de la dona a un lloc de treball són... / Las oportunidades de incorporación de la mujer a un puesto de trabajo son...

	1	2	3	4	5	
Molt dolentes / Muy malas	<input type="radio"/>	<input type="radio"/>	<input type="radio"/>	<input type="radio"/>	<input type="radio"/>	Molt bones / Muy buenas

L'oferta de vivenda per a comprar és... / La oferta de vivienda para comprar es...

	1	2	3	4	5	
Molt dolenta / Muy mala	<input type="radio"/>	<input type="radio"/>	<input type="radio"/>	<input type="radio"/>	<input type="radio"/>	Molt bona / Muy buena

La integració de les persones migrants al municipi és... / La integración de las personas migrantes en el municipio es...

	1	2	3	4	5	
Molt dolenta / Muy mala	<input type="radio"/>	<input type="radio"/>	<input type="radio"/>	<input type="radio"/>	<input type="radio"/>	Molt bona / Muy buena

L'estat de conservació dels camins rurals és... / El estado de conservación de los caminos rurales es...

	1	2	3	4	5	
Molt dolent / Muy malo	<input type="radio"/>	<input type="radio"/>	<input type="radio"/>	<input type="radio"/>	<input type="radio"/>	Molt bo / Muy bueno





SELO
 Registrado el 03/05/2022
 Nº de entrada 4471 / 2022

Pla Urbà d'Actuació Municipal Canals 2021-2027



La prestació de serveis sanitaris al municipi és... / La prestación de servicios sanitarios en el municipio es...

	1	2	3	4	5	
Molt dolenta / Muy mala	<input type="radio"/>	<input type="radio"/>	<input type="radio"/>	<input type="radio"/>	<input type="radio"/>	Molt bona / Muy buena

La qualitat de l'aire al municipi és... / La calidad del aire en el municipio es...

	1	2	3	4	5	
Molt dolenta / Muy mala	<input type="radio"/>	<input type="radio"/>	<input type="radio"/>	<input type="radio"/>	<input type="radio"/>	Molt bona / Muy buena

L'entorn mediambiental del municipi és... / El entorno medioambiental del municipio es...

	1	2	3	4	5	
Molt dolent / Muy malo	<input type="radio"/>	<input type="radio"/>	<input type="radio"/>	<input type="radio"/>	<input type="radio"/>	Molt bo / Muy bueno

El nivell de soroll i de contaminació acústica del municipi és... / El nivel de ruido y de contaminación acústica del municipio es...

	1	2	3	4	5	
Molt dolent / Muy malo	<input type="radio"/>	<input type="radio"/>	<input type="radio"/>	<input type="radio"/>	<input type="radio"/>	Molt bo / Muy bueno

El respecte de l'Ajuntament pel medi ambient és... / El respeto del Ayuntamiento por el medio ambiente es...

	1	2	3	4	5	
Molt dolent / Muy malo	<input type="radio"/>	<input type="radio"/>	<input type="radio"/>	<input type="radio"/>	<input type="radio"/>	Molt bo / Muy bueno





SELLO
Registrado el 03/05/2022
Nº de entrada 4471 / 2022

Pla Urbà d'Actuació Municipal Canals 2021-2027



La qualitat de vida del municipi és... / La calidad de vida del municipio es...

	1	2	3	4	5	
Molt dolenta / Muy mala	<input type="radio"/>	<input type="radio"/>	<input type="radio"/>	<input type="radio"/>	<input type="radio"/>	Molt bona / Muy buena

Les actuacions municipals tenen en compte l'impacte de gènere, valorant l'efecte previst sobre les condicions de vida de les dones i dels homes i la seua contribució a l'avanç en la igualtat de gènere? / ¿Las actuaciones municipales tienen en cuenta el impacto de género, valorando el efecto previsto sobre las condiciones de vida de las mujeres y de los hombres y su contribución al avance en la igualdad de género?

	1	2	3	4	5	
Molt dolenta / Muy mala	<input type="radio"/>	<input type="radio"/>	<input type="radio"/>	<input type="radio"/>	<input type="radio"/>	Molt bona / Muy buena

El trànsit i la mobilitat del municipi són... / El tráfico y la movilidad del municipio son...

	1	2	3	4	5	
Molt dolents / Muy malos	<input type="radio"/>	<input type="radio"/>	<input type="radio"/>	<input type="radio"/>	<input type="radio"/>	Molt bons / Muy buenos

El respecte de les empreses locals pel medi ambient és... / El respecto de las empresas locales por el medio ambiente es...

	1	2	3	4	5	
Molt dolent / Muy malo	<input type="radio"/>	<input type="radio"/>	<input type="radio"/>	<input type="radio"/>	<input type="radio"/>	Molt bo / Muy bueno





SELLO
 Registrado el 03/05/2022
 Nº de entrada 4471 / 2022

Pla Urbà d'Actuació Municipal Canals 2021-2027



La conservació d'espais naturals al municipi és... / La conservación de espacios naturales en el municipio es...

	1	2	3	4	5	
Molt dolenta / Muy mala	<input type="radio"/>	<input type="radio"/>	<input type="radio"/>	<input type="radio"/>	<input type="radio"/>	Molt bona / Muy buena

La sensibilització ambiental del veïnat del municipi és... / La sensibilización ambiental del vecindario del municipio es...

	1	2	3	4	5	
Molt dolenta / Muy mala	<input type="radio"/>	<input type="radio"/>	<input type="radio"/>	<input type="radio"/>	<input type="radio"/>	Molt bona / Muy buena

El funcionament de recollida d'aigües residuals és... / El funcionamiento de recogida de aguas residuales es...

	1	2	3	4	5	
Molt dolent / Muy malo	<input type="radio"/>	<input type="radio"/>	<input type="radio"/>	<input type="radio"/>	<input type="radio"/>	Molt bo / Muy bueno

Els serveis educatius del municipi són... / Los servicios educativos del municipio son...

	1	2	3	4	5	
Molt dolents / Muy malos	<input type="radio"/>	<input type="radio"/>	<input type="radio"/>	<input type="radio"/>	<input type="radio"/>	Molt bons / Muy buenos

La convivència al municipi és... / La convivencia en el municipio es...

	1	2	3	4	5	
Molt dolenta / Muy mala	<input type="radio"/>	<input type="radio"/>	<input type="radio"/>	<input type="radio"/>	<input type="radio"/>	Molt bona / Muy buena





SELLO
 Registrado el 03/05/2022
 Nº de entrada 4471 / 2022

Pla Urbà d'Actuació Municipal Canals 2021-2027



L'oferta esportiva del municipi és... / La oferta deportiva del municipio es...

	1	2	3	4	5	
Molt dolenta / Muy mala	<input type="radio"/>	<input type="radio"/>	<input type="radio"/>	<input type="radio"/>	<input type="radio"/>	Molt bona / Muy buena

L'oferta cultural del municipi és... / La oferta cultural del municipio es...

	1	2	3	4	5	
Molt dolenta / Muy mala	<input type="radio"/>	<input type="radio"/>	<input type="radio"/>	<input type="radio"/>	<input type="radio"/>	Molt bona / Muy buena

L'oferta d'oci jove al municipi és... / La oferta de ocio joven en el municipio es...

	1	2	3	4	5	
Molt dolenta / Muy mala	<input type="radio"/>	<input type="radio"/>	<input type="radio"/>	<input type="radio"/>	<input type="radio"/>	Molt bona / Muy buena

Les desigualtats socials al municipi són... / Las desigualdades sociales en el municipio son...

	1	2	3	4	5	
Molt dolentes / Muy malas	<input type="radio"/>	<input type="radio"/>	<input type="radio"/>	<input type="radio"/>	<input type="radio"/>	Molt bones / Muy buenas

El servei d'aigua potable és... / El servicio de agua potable es...

	1	2	3	4	5	
Molt dolent / Muy malo	<input type="radio"/>	<input type="radio"/>	<input type="radio"/>	<input type="radio"/>	<input type="radio"/>	Molt bo / Muy bueno





SELLO
Registrado el 03/05/2022
Nº de entrada 4471 / 2022

Pla Urbà d'Actuació Municipal Canals 2021-2027



La conscienciació en l'estalvi d'aigua potable és... / La concienciación en el ahorro de agua potable es...

	1	2	3	4	5	
Molt dolenta / Muy mala	<input type="radio"/>	<input type="radio"/>	<input type="radio"/>	<input type="radio"/>	<input type="radio"/>	Molt bona / Muy buena

El nivell de consum d'energia elèctrica és... / El nivel de consumo de energía eléctrica es...

	1	2	3	4	5	
Molt dolent / Muy malo	<input type="radio"/>	<input type="radio"/>	<input type="radio"/>	<input type="radio"/>	<input type="radio"/>	Molt bo / Muy bueno

La qualitat dels productes agrícoles del municipi és... / La calidad de los productos agrícolas del municipio es...

	1	2	3	4	5	
Molt dolenta / Muy mala	<input type="radio"/>	<input type="radio"/>	<input type="radio"/>	<input type="radio"/>	<input type="radio"/>	Molt bona / Muy buena

La qualitat del xicotet comerç és... / La calidad del pequeño comercio es...

	1	2	3	4	5	
Molt dolenta / Muy mala	<input type="radio"/>	<input type="radio"/>	<input type="radio"/>	<input type="radio"/>	<input type="radio"/>	Molt bona / Muy buena

La freqüència de compra al xicotet comerç és... / La frecuencia de compra al pequeño comercio es...

	1	2	3	4	5	
Molt baixa / Muy baja	<input type="radio"/>	<input type="radio"/>	<input type="radio"/>	<input type="radio"/>	<input type="radio"/>	Molt alta / Muy alta





SELLO
Registrado el 03/05/2022
Nº de entrada 4471 / 2022

Pla Urbà d'Actuació Municipal Canals 2021-2027



Les condicions per al desenvolupament del comerç local són... / Las condiciones para el desarrollo del comercio local son...

	1	2	3	4	5	
Molt dolentes / Muy malas	<input type="radio"/>	<input type="radio"/>	<input type="radio"/>	<input type="radio"/>	<input type="radio"/>	Molt bones / Muy buenas

L'atractiu turístic del municipi és... / El atractivo turístico del municipio es...

	1	2	3	4	5	
Molt dolent / Muy malo	<input type="radio"/>	<input type="radio"/>	<input type="radio"/>	<input type="radio"/>	<input type="radio"/>	Molt bo / Muy bueno

L'estat de conservació dels parcs i jardins és... / El estado de conservación de los parques y jardines es...

	1	2	3	4	5	
Molt dolent / Muy malo	<input type="radio"/>	<input type="radio"/>	<input type="radio"/>	<input type="radio"/>	<input type="radio"/>	Molt bo / Muy bueno

L'estat de conservació dels carrers del municipi és... / El estado de conservación de las calles del municipio es...

	1	2	3	4	5	
Molt dolent / Muy malo	<input type="radio"/>	<input type="radio"/>	<input type="radio"/>	<input type="radio"/>	<input type="radio"/>	Molt bo / Muy bueno

El model de creixement urbanístic del municipi és... / El modelo de crecimiento urbanístico del municipio es...

	1	2	3	4	5	
Molt dolent / Muy malo	<input type="radio"/>	<input type="radio"/>	<input type="radio"/>	<input type="radio"/>	<input type="radio"/>	Molt bo / Muy bueno





SELLO
Registrado el 03/05/2022
Nº de entrada 4471 / 2022

Pla Urbà d'Actuació Municipal Canals 2021-2027



El nivell de patrimoni artístic i històric del municipi és... / El nivel de patrimonio artístico e histórico del municipio es...

	1	2	3	4	5	
Molt dolent / Muy malo	<input type="radio"/>	<input type="radio"/>	<input type="radio"/>	<input type="radio"/>	<input type="radio"/>	Molt bo / Muy bueno

El nivell de conservació del centre històric del municipi és... / El nivel de conservación del centro histórico del municipio es...

	1	2	3	4	5	
Molt dolent / Muy malo	<input type="radio"/>	<input type="radio"/>	<input type="radio"/>	<input type="radio"/>	<input type="radio"/>	Molt bo / Muy bueno

La conscienciació del veïnat pel reciclatge és... / La concienciación del vecindario por el reciclaje es...

	1	2	3	4	5	
Molt dolenta / Muy mala	<input type="radio"/>	<input type="radio"/>	<input type="radio"/>	<input type="radio"/>	<input type="radio"/>	Molt bona / Muy buena

El servei de transport públic del municipi és... / El servicio de transporte público del municipio es...

	1	2	3	4	5	
Molt dolent / Muy malo	<input type="radio"/>	<input type="radio"/>	<input type="radio"/>	<input type="radio"/>	<input type="radio"/>	Molt bo / Muy bueno

La seguretat ciutadana és... / La seguridad ciudadana es...

	1	2	3	4	5	
Molt dolenta / Muy mala	<input type="radio"/>	<input type="radio"/>	<input type="radio"/>	<input type="radio"/>	<input type="radio"/>	Molt bona / Muy buena





SELLO
Registrado el 03/05/2022
Nº de entrada 4471 / 2022

Pla Urbà d'Actuació Municipal Canals 2021-2027



L'atenció de l'ajuntament amb el veïnat és... / La atención del ayuntamiento con los vecinos y vecinas es...

	1	2	3	4	5	
Molt dolenta / Muy mala	<input type="radio"/>	<input type="radio"/>	<input type="radio"/>	<input type="radio"/>	<input type="radio"/>	Molt bona / Muy buena

Digues els majors problemes que té el municipi / Di los mayores problemas que tiene el municipio

Texto de respuesta larga

Quins canvis esperes a Canals en els pròxims deu anys? / Qué cambios esperes a Canals en los próximos diez años?

Texto de respuesta larga





SELLO
Registrado el 03/05/2022
Nº de entrada 4471 / 2022

Pla Urbà d'Actuació Municipal Canals 2021-2027



ANNEX III. ESTABLIMENTS DE PRIORITATS

A continuació es mostra el qüestionari d'establiment de prioritats de la ciutadania de Canals.

Prioritzem junts a Canals

L'Ajuntament de Canals està realitzant un Pla Urbà d'Actuació Municipal (PUAM).

Anteriorment, hem realitzat una enquesta a la ciutadania de Canals per a conèixer la seua opinió sobre determinats aspectes del municipi, així com conèixer les propostes de millora de cara al futur.

Sobre la base d'aquestes propostes de millora, hem creat sis àrees temàtiques en les quals hem inclòs les propostes més repetides en cada bloc.

Et demanem que ens indiques el teu ordre de prioritat de les propostes de cadascuna de les sis àrees.

Moltes gràcies per la teua col·laboració. //

El Ayuntamiento de Canals está realizando un Plan Urbano de Actuación Municipal (PUAM).

Anteriormente, hemos realizado una encuesta a la ciudadanía de Canals para conocer su opinión sobre determinados aspectos del municipio, así como conocer las propuestas de mejora de cara al futuro.

En base a estas propuestas de mejora, hemos creado seis áreas temáticas en las cuales hemos incluido las propuestas más repetidas en cada bloque.

Te pedimos que nos indiques tu orden de prioridad de las propuestas de cada una de las seis áreas.

Muchas gracias por tu colaboración.





SELO
 Registrado el 03/05/2022
 Nº de entrada 4471 / 2022

Pla Urbà d'Actuació Municipal Canals 2021-2027



Àrea urbana: Ordena de l'1 al 5 els següents ítems en funció de les teues prioritats, sent el 5 la més prioritària i l'1 la que menys. S'ha de seleccionar per cada enunciat només un nombre. És a dir, si per exemple li dona un 1 a "arreglar voreres", les notes 2, 3, 4 i 5 han d'estar associades a la resta d'enunciats. //

Área urbana: Ordena del 1 al 5 los siguientes ítems en función de tus prioridades, siendo el 5 la más prioritaria y el 1 la que menos. Se tiene que seleccionar por cada enunciado solo un número. Es decir, si por ejemplo le da un 1 a "arreglar aceras", las notas 2, 3, 4 y 5 tienen que estar asociadas al resto de enunciados.

	Arreglar voreres // Arreglar aceras	Asfaltar tots els carrers // Asfaltar todas las calles	Més parcs, jardins i arbrat // Más parques, jardines y arbolado	Creació de pàrquing públic / Creación de parquin público	Millor manteniment i més neteja dels carrers / Mejor mantenimiento y más limpieza de las calles
1	<input type="radio"/>	<input type="radio"/>	<input type="radio"/>	<input type="radio"/>	<input type="radio"/>
2	<input type="radio"/>	<input type="radio"/>	<input type="radio"/>	<input type="radio"/>	<input type="radio"/>
3	<input type="radio"/>	<input type="radio"/>	<input type="radio"/>	<input type="radio"/>	<input type="radio"/>
4	<input type="radio"/>	<input type="radio"/>	<input type="radio"/>	<input type="radio"/>	<input type="radio"/>
5	<input type="radio"/>	<input type="radio"/>	<input type="radio"/>	<input type="radio"/>	<input type="radio"/>





SELLO
 Registrado el 03/05/2022
 Nº de entrada 4471 / 2022

Pla Urbà d'Actuació Municipal Canals 2021-2027



Àrea de medi ambient: Ordena de l'1 al 5 els següents ítems en funció de les teues prioritats, sent el 5 la més prioritària i l'1 la que menys. S'ha de seleccionar per cada enunciat només un nombre. És a dir, si per exemple li dona un 1 a "millorar la recollida de residus", les notes 2, 3, 4 i 5 han d'estar associades a la resta d'enunciats. // Área de medio ambiente: Ordena del 1 al 5 los siguientes ítems en función de tus prioridades, siendo el 5 la más prioritaria y el 1 la que menos. Se tiene que seleccionar por cada enunciado solo un número. Es decir, si por ejemplo le da un 1 a "mejorar la recogida de residuos", las notas 2, 3, 4 y 5 tienen que estar asociadas al resto de enunciados.

	Millorar la recollida de residus // Mejorar la recogida de residuos	Ajudes a l'energia renovable // Ayudas a la energía renovable	Millorar el manteniment del riu // Mejorar el mantenimiento del río	Reducció de vehicles contaminants // Reducción de vehículos contaminantes	Més contenidors // Más contenedores
1	<input type="radio"/>	<input type="radio"/>	<input type="radio"/>	<input type="radio"/>	<input type="radio"/>
2	<input type="radio"/>	<input type="radio"/>	<input type="radio"/>	<input type="radio"/>	<input type="radio"/>
3	<input type="radio"/>	<input type="radio"/>	<input type="radio"/>	<input type="radio"/>	<input type="radio"/>
4	<input type="radio"/>	<input type="radio"/>	<input type="radio"/>	<input type="radio"/>	<input type="radio"/>
5	<input type="radio"/>	<input type="radio"/>	<input type="radio"/>	<input type="radio"/>	<input type="radio"/>





SELLO
 Registrado el 03/05/2022
 Nº de entrada 4471 / 2022

Pla Urbà d'Actuació Municipal Canals 2021-2027



Àrea d'educació i esport: Ordena de l'1 al 5 els següents ítems en funció de les teues prioritats, sent el 5 la més prioritària i l'1 la que menys. S'ha de seleccionar per cada enunciat només un nombre. És a dir, si per exemple li dona un 1 a "millora de les instal·lacions esportives i educatives", les notes 2, 3, 4 i 5 han d'estar associades a la resta d'enunciats. // Área de educación y deporte: Ordena del 1 al 5 los siguientes ítems en función de tus prioridades, siendo el 5 la más prioritaria y el 1 la que menos. Se tiene que seleccionar por cada enunciado solo un número. Es decir, si por ejemplo le da un 1 a "mejora de las instalaciones deportivas y educativas", las notas 2, 3, 4 y 5 tienen que estar asociadas al resto de enunciados.

	Millora de les instal·lacions esportives i educatives // Mejora de las instalaciones deportivas y educativas	Més promoció d'esports al aire lliure (per exemple calistenia o ball) // Más promoción de deportes al aire libre (por ejemplo, calistenia o baile)	Rebaixa dels preus dels esports al poliesportiu // Rebaja de precios de los deportes del polideportivo	Ampliar la biblioteca	Foment de rutes de senderisme per l'entorn natural del municipi // Fomento de rutas de senderismo por el entorno natural del municipio
1	<input type="radio"/>	<input type="radio"/>	<input type="radio"/>	<input type="radio"/>	<input type="radio"/>
2	<input type="radio"/>	<input type="radio"/>	<input type="radio"/>	<input type="radio"/>	<input type="radio"/>
3	<input type="radio"/>	<input type="radio"/>	<input type="radio"/>	<input type="radio"/>	<input type="radio"/>
4	<input type="radio"/>	<input type="radio"/>	<input type="radio"/>	<input type="radio"/>	<input type="radio"/>
5	<input type="radio"/>	<input type="radio"/>	<input type="radio"/>	<input type="radio"/>	<input type="radio"/>





SELO
 Registrado el 03/05/2022
 Nº de entrada 4471 / 2022

Pla Urbà d'Actuació Municipal Canals 2021-2027



Àrea social: Ordena de l'1 al 5 els següents ítems en funció de les teues prioritats, sent el 5 la més prioritària i l'1 la que menys. S'ha de seleccionar per cada enunciat només un nombre. És a dir, si per exemple li dona un 1 a "posar en funcionament la residència de la tercera edat", les notes 2, 3, 4 i 5 han d'estar associades a la resta d'enunciats. // Área social: Ordena del 1 al 5 los siguientes ítems en función de tus prioridades, siendo el 5 la más prioritaria y el 1 la que menos. Se tiene que seleccionar por cada enunciado solo un número. Es decir, si por ejemplo le da un 1 a "poner en funcionamiento la residencia de la tercera edad", las notas 2, 3, 4 y 5 tienen que estar asociadas al resto de enunciados.

	Posar en funcionament la residència de la tercera edat // Poner en funcionamiento la residencia de la tercera edad	Centres culturals i d'oci per a joves// Centros culturales y de ocio para jóvenes	Reducció de tràmits burocràtics // Reducción de trámites burocráticos	Augment de la seguretat ciutadana // Aumento de la seguridad ciudadana	Control del soroll de les motos // Control del ruido de las motos
1	<input type="radio"/>	<input type="radio"/>	<input type="radio"/>	<input type="radio"/>	<input type="radio"/>
2	<input type="radio"/>	<input type="radio"/>	<input type="radio"/>	<input type="radio"/>	<input type="radio"/>
3	<input type="radio"/>	<input type="radio"/>	<input type="radio"/>	<input type="radio"/>	<input type="radio"/>
4	<input type="radio"/>	<input type="radio"/>	<input type="radio"/>	<input type="radio"/>	<input type="radio"/>
5	<input type="radio"/>	<input type="radio"/>	<input type="radio"/>	<input type="radio"/>	<input type="radio"/>





SELLO
 Registrado el 03/05/2022
 Nº de entrada 4471 / 2022

Pla Urbà d'Actuació Municipal Canals 2021-2027



Àrea d'accessibilitat: Ordena de l'1 al 5 els següents ítems en funció de les teues * prioritats, sent el 5 la més prioritària i l'1 la que menys. S'ha de seleccionar per cada enunciat només un nombre. És a dir, si per exemple li dona un 1 a "més rampes i rampes rebaixades", les notes 2, 3, 4 i 5 han d'estar associades a la resta d'enunciats. // Área de accesibilidad: Ordena del 1 al 5 los siguientes ítems en función de tus prioridades, siendo el 5 la más prioritaria y el 1 la que menos. Se tiene que seleccionar por cada enunciado solo un número. Es decir, si por ejemplo le da un 1 a "más rampas y rampas rebajadas", las notas 2, 3, 4 y 5 tienen que estar asociadas al resto de enunciados.

	Eixamplar voreres i fer-les més accessibles// Ensanchar aceras y hacerlas más accesibles	Més rampes i rampes rebaixades // Más rampas y rampas rebajadas	Millorar els accessos als edificis públics// Mejorar los accesos en los edificios públicos	Implementació de senyals acústics // Implementación de señales acústicas	Evitar l'aparcament de vehicles en les places del poble // Evitar el aparcamiento de vehículos en las plazas del pueblo
1	<input type="radio"/>	<input type="radio"/>	<input type="radio"/>	<input type="radio"/>	<input type="radio"/>
2	<input type="radio"/>	<input type="radio"/>	<input type="radio"/>	<input type="radio"/>	<input type="radio"/>
3	<input type="radio"/>	<input type="radio"/>	<input type="radio"/>	<input type="radio"/>	<input type="radio"/>
4	<input type="radio"/>	<input type="radio"/>	<input type="radio"/>	<input type="radio"/>	<input type="radio"/>
5	<input type="radio"/>	<input type="radio"/>	<input type="radio"/>	<input type="radio"/>	<input type="radio"/>





SELLO
 Registrado el 03/05/2022
 Nº de entrada 4471 / 2022

Pla Urbà d'Actuació Municipal Canals 2021-2027



Àrea d'economia: Ordena de l'1 al 5 els següents ítems en funció de les teues prioritats, sent el 5 la més prioritària i l'1 la que menys. S'ha de seleccionar per cada enunciat només un nombre. És a dir, si per exemple li dona un 1 a "creació d'un polígon industrial", les notes 2, 3, 4 i 5 han d'estar associades a la resta d'enunciats. // Área de economía: Ordena del 1 al 5 los siguientes ítems en función de tus prioridades, siendo el 5 la más prioritaria y el 1 la que menos. Se tiene que seleccionar por cada enunciado solo un número. Es decir, si por ejemplo le da un 1 a "creación de un polígono industrial", las notas 2, 3, 4 y 5 tienen que estar asociadas al resto de enunciados.

	Atraure empreses al polígon // Atraer empresas al polígono	Més bosses de treball rotatòries // Más bolsas de trabajo rotatorias	Fomentar el turisme al poble (rutes turístiques, aspectes culturals i festius, etc.) // Fomentar el turismo en el pueblo (rutas turísticas, aspectos culturales y festivos, etc.)	Facilitar tràmits burocràtics a l'hora de muntar una empresa al municipi // Facilitar trámites burocráticos en la hora de montar una empresa en el municipio	Ajudes a autònoms i PYMEs // Ayudas a autónomos y PYMEs
1	<input type="radio"/>	<input type="radio"/>	<input type="radio"/>	<input type="radio"/>	<input type="radio"/>
2	<input type="radio"/>	<input type="radio"/>	<input type="radio"/>	<input type="radio"/>	<input type="radio"/>
3	<input type="radio"/>	<input type="radio"/>	<input type="radio"/>	<input type="radio"/>	<input type="radio"/>
4	<input type="radio"/>	<input type="radio"/>	<input type="radio"/>	<input type="radio"/>	<input type="radio"/>
5	<input type="radio"/>	<input type="radio"/>	<input type="radio"/>	<input type="radio"/>	<input type="radio"/>





SELLO
 Registrado el 03/05/2022
 Nº de entrada 4471 / 2022

**Pla Urbà d'Actuació Municipal
 Canals
 2021-2027**



ANNEX IV. Índex de taules, il·lustracions i gràfics

Índex de taules

Taula 1. Exemple de format de taules.	11
Taula 2. Vehicles per tipus i carburant - 2020.....	24
Taula 3. Comparativa de la distribució de la població a la Costera i Canals segons nacionalitat, anys 2010 i 2020.	42
Taula 4. Distribució comparativa de la població de Canals 2010-2020.....	43
Taula 5. Comparativa preu màxim de la vivenda. Canals i la Costera, 2009/2012 (euros/m2).....	43
Taula 6. Saldo migratori comparat, la Costera i Canals any 2020.	44
Taula 7. Pensions segons sexe i classe. Import mensual mitjà 2019 (euros).	54
Taula 8. Contractes laborals registrats segons gènere. Comparativa 2011 i 2021.	58
Taula 9. Distribució de la població total segons relació amb l'activitat. La Costera, 2021 (Milers de persones).....	60
Taula 10. Tipus de clima.	67
Taula 11. Dades meteorològiques.	68
Taula 12. Espais naturals protegits de Canals.	70
Taula 13. Figures de protecció de La Font dels Sants.....	70
Taula 14. Figures de protecció del PNM Els Cinc Germans.	71
Taula 15. Espècies de flora i fauna.	71
Taula 16. Figures de protecció del Túnel de Canals.	72
Taula 17. Hàbitats.	72
Taula 18. Espècies d'interés comunitari.	72
Taula 19. Superfícies de cultiu.....	75
Taula 20. Xarxa Valenciana de Vigilància i Control de la Contaminació Atmosfèrica.	79
Taula 21. Classes de capacitat d'ús del sol.	81
Taula 22. Kilograms de recollida selectiva totals.	94
Taula 23. Kilograms de residus per habitant.....	96
Taula 24. Sistema d'explotació al qual pertany Canals.	97
Taula 25. Bombament masses subterrànies (hm ³).	98
Taula 26. Bombament total 2010-2018.	99
Taula 27. Tractaments utilitzats en l'EDAR de Canals.	102
Taula 28. Directori d'establiments d'hostaleria i d'alimentació.....	115
Taula 29. Associacions.	121
Taula 30. Principals problemàtiques que té Canals	127
Taula 31. Quins canvis espera a Canals en els pròxims deu anys?.....	128
Taula 32. Quins aspectes de l'àrea urbana milloraria? (per exemple: incorporar carril bici, millor il·luminació...).	130





SELLO
 Registrado el 03/05/2022
 Nº de entrada 4471 / 2022

Pla Urbà d'Actuació Municipal Canals 2021-2027



Taula 33. En matèria de medi ambient, quines mesures hauria de prendre l'Ajuntament? (energia sostenible, recollida de residus...).	132
Taula 34. I quant al sector educatiu i esportiu?	134
Taula 35. La ciutadania és el pilar més important d'una municipi, en quins aspectes podria millorar l'Ajuntament la vida dels seus habitants? (espai per a associacions, centre social...).	136
Taula 36. No tota la ciutadania té les mateixes necessitats, ni facilitats. En matèria d'accessibilitat, que necessita Canals? (eixamplar voreres, senyals acústics...).	138
Taula 37. En matèria econòmica i des del seu punt de vista, quines polítiques o estructures podrien ajudar al desenvolupament del municipi?.	140
Taula 38. Implementació per fases del Pla de participació ciutadana	258
Taula 39. Avaluació del Pla de Participació Ciutadana	260





SELO
 Registrado el 03/05/2022
 Nº de entrada 4471 / 2022

**Pla Urbà d'Actuació Municipal
 Canals
 2021-2027**



Índex de il·lustracions

Il·lustració 1. Els Objectius de Desenvolupament Sostenible..... 8
 Il·lustració 2. Exemple de format d'imatges.11
 Il·lustració 3. Localització del municipi a la comarca de la Costera.....13
 Il·lustració 4. Centre Històric, Barri de Sant Vicent. Origen de la trama urbana del nucli urbà de Canals.....14
 Il·lustració 5. Mapa de Canals.....15
 Il·lustració 6. Carrer de centre històric vs carrer d'exemple antic (C/Església (esq.) i C/Sants de la Pedra (dta.))17
 Il·lustració 7. Carrers d'exemple modern (C/ Corts Valencianes (esq.) i C/ Mestre Serrano (dta.))17
 Il·lustració 8. Carrers singulars d'exemple modern (C/ Vicente Ferri (esq.) i Avinguda Jaume I (dta.)).....18
 Il·lustració 9. Carrers singulars de desenvolupaments urbans recents (C/ Sènia (esq.) i C/ Harmonia (dta.))18
 Il·lustració 10. Ubicació de zones verdes sobre el pla d'estructura urbana del PGOU de Canals22
 Il·lustració 11. Esquema de les principals connexions del nucli de Canals amb l'A-7 i amb l'A-35 i amb la línia de ferrocarril.....23
 Il·lustració 12. Pla d'estructura urbana del PGOU de Canals. Fulles corresponents al nucli de la població32
 Il·lustració 13. Situació del municipi de Canals.65
 Il·lustració 14. Terme municipal de Canals.....66
 Il·lustració 15: Hidrografia superficial.73
 Il·lustració 16. Riu dels Sants (tram urbà).74
 Il·lustració 17. Denominació de les masses d'aigua subterrànies.74
 Il·lustració 18. Mapa d'usos del sòl.....76
 Il·lustració 19. Ecosistemes forestals.....77
 Il·lustració 20. Capacitat d'ús del sòl.81
 Il·lustració 21. Permeabilitat del sòl.82
 Il·lustració 22. Recàrrega d'aqüífers.83
 Il·lustració 23. Vulnerabilitat d'aqüífers.....84
 Il·lustració 24. Vulnerabilitat subterrània a nitrats.....85
 Il·lustració 25. Risc d'incendis.87
 Il·lustració 26. Perillositat d'incendis.87
 Il·lustració 27. Risc d'erosió actual.89
 Il·lustració 28. Risc d'erosió potencial.....89
 Il·lustració 29. Risc d'inundació.90
 Il·lustració 30. Risc de desertificació.....91
 Il·lustració 31. Exemple de mesures: Ruta Saludable, Curs de Citricultura Ecològica, Ubicació del Punt de Recàrrega de Vehicles Elèctrics i Campanya "Et Toca, Tria Canals".....93





SELO
Registrado el 03/05/2022
Nº de entrada 4471 / 2022

Pla Urbà d'Actuació Municipal Canals 2021-2027



Il·lustració 32. Esquema processos EDAR.....	101
Il·lustració 33. Arbre "La Lloca".	106
Il·lustració 34. La Torreta dels Borja.	108
Il·lustració 35. Oratori dels Borja.	108
Il·lustració 36. Església de Sant Antoni Abad.	110
Il·lustració 37. Participació ciutadana municipal i processos interns als quals afecta des de la perspectiva dels ODS.	254





SELO
 Registrado el 03/05/2022
 Nº de entrada 4471 / 2022

Pla Urbà d'Actuació Municipal Canals 2021-2027



Índex de gràfics

Gràfic 1. Exemple de format de gràfics.	11
Gràfic 2. Evolució de la població, 2011-2021 (Absoluts).....	36
Gràfic 3. Taxa demogràfica de Creixement Interanual, 2020-2021.	37
Gràfic 4. Evolució de la taxa de creixement interanual i de les mitjanes mòbils (a tres i cinc anys). Canals, 2008-2021.	38
Gràfic 5. Creixement vegetatiu Canals, 2009-2020.	38
Gràfic 6. Estructura de la població segons grans grup d'edat, 2021.	39
Gràfic 7. Piràmide de Població Canals, 2021.	40
Gràfic 8. Distribució percentual de les llars segons tipologia, la Costera (2015-2020).	41
Gràfic 9. Taxa de Dependència comparada, 2011 i 2021.	45
Gràfic 10. Taxa de dependència de la població menor de 16 anys, 2010 i 2020.	46
Gràfic 11. Taxa de dependència de la població major de 64 anys, 2011 i 2021.	46
Gràfic 12. Índex d'Envel·liment, 2011 i 2021.	47
Gràfic 13. Evolució de l'Índex d'Envel·liment, 2011-2021.	48
Gràfic 14. Índex de Maternitat comparada. Canals, la Costera i província de València, 2011-2021.	49
Gràfic 15. Índex de Tendència comparada. Canals, la Costera i província de València, 2011-2021.	50
Gràfic 16. Renda mitjana per unitat de consum.	51
Gràfic 17. Percentatge de Població en Risc de Pobresa/exclusió social. Indicador AROPE, 2019.	52
Gràfic 18. Pensionistes. Canals, 2012-2019.....	52
Gràfic 19. Pensionistes segons edat (grans grups). Canals, 2012-2019.....	53
Gràfic 20. Empreses registrades a Canals, segons tinguen o no assalariats. 2018 i 2020.	56
Gràfic 21. Empreses registrades a Canals, segons sector d'activitat. 4t trimestre 2018-4t trimestre 2020.	57
Gràfic 22. Contractes laborals segons sector d'activitat. Canals, 2011-2021.	58
Gràfic 23. Contractes laborals segons siguin temporals o indefinits. Canals, 2011-2021.....	59
Gràfic 24. Demandants d'ocupació segons gènere. Canals, 2010-2021. ...	60
Gràfic 25. Demandants d'ocupació segons grans grups d'edat. Canals, 2013-2021.....	61
Gràfic 26. Distribució dels aturats segons sector d'activitat. Canals, 2020.	61
Gràfic 27. Demandants d'ocupació segons sector d'activitat. Canals, 2011-2021.	62
Gràfic 28. Afiliacions a la Seguretat Social segons gènere, Canals.	40





SELO
 Registrado el 03/05/2022
 Nº de entrada 4471 / 2022

Pla Urbà d'Actuació Municipal Canals 2021-2027



Trimestre de 2021.	62
Gràfic 29. Total de persones afiliades a la Seguretat Social segons edat. Canals, 4º Trimestre de 2020.	63
Gràfic 30. Total de persones afiliades a la Seguretat Social segons sector d'activitat. Canals, 4º trimestre de 2021.	64
Gràfic 31. Climograma.	68
Gràfic 32. Precipitació acumulada.	69
Gràfic 33. Superfícies de cultiu.	75
Gràfic 34. Kilograms de recollida selectiva totals.	95
Gràfic 35. Kilograms de residus per habitant.	96
Gràfic 36. Bombament total dels aqüífers associats a Canals.	99
Gràfic 37. Gènere.	118
Gràfic 38. Edat.	119
Gràfic 39. Dedicació actual.	119
Gràfic 40. Relació amb el municipi.	120
Gràfic 41. Pertinença a una o diverses associacions.	120
Gràfic 42. Valoració de l'àrea urbana a Canals (mitjanes).	122
Gràfic 43. Àrea social i de servicis a Canals (mitjanes).	123
Gràfic 44. Valoració de l'àrea econòmica i laboral de Canals (mitjanes). .	124
Gràfic 45. Àrea cultural i turística de Canals (mitjanes).	125
Gràfic 46. Àrea de medi ambient i sostenibilitat de Canals (mitjanes).	126
Gràfic 47. Prioritats de l'àrea urbana	220
Gràfic 48. Prioritats de l'àrea de medi ambient	221
Gràfic 49. Prioritats en l'àrea d'educació i esport.	222
Gràfic 50. Prioritats en l'àrea social	223
Gràfic 51. Prioritats en l'àrea d'accessibilitat.	224
Gràfic 52. Prioritats en l'àrea d'economia	225

